



РЕПУБЛИКА БЪЛГАРИЯ

Министерство на околната среда и водите

Басейнова дирекция „Дунавски район“

Изх. № РР-01-53 (.....) ⁹

гр. Плевен,04.....01.2024 г.

С Ъ О Б Щ Е Н И Е

съгласно чл. 62а, ал. 1 от Закона за водите

На основание чл. 62а, ал. 1, във връзка с чл. 44, ал. 1 и ал. 2 и чл. 52, ал. 1, т. 4 от Закона за водите (ЗВ) и постъпило в Басейнова дирекция “Дунавски район” гр. Плевен, заявление за откриване на процедура за издаване на разрешително за водовземане от повърхностен воден обект, придружено с изискващите се по чл. 60, ал. 1, ал. 2 и ал. 3 от ЗВ данни и документи, обявявам следното съобщение:

I. Фактически основания, при които се издава разрешителното:

1. Заявление с вх. № РР-01-53/ 02.06.2023 г. за издаване на разрешително за водовземане (РВ) от повърхностен воден обект – река Искрецка, чрез изградени съоръжения, с цел на водовземането – аквакултури и свързаните с тях дейности и с място на използване на водите – рибарник в неурбанизираната територия от землището на с. Искрец, общ. Своге, Софийска област.

2. Изискани на 13.06.2023 г. с електронно писмо данни от Националния институт по метеорология и хидрология (НИМХ) за водните количества в р. Искрецка при заявената точка на водовземане.

3. Електронно писмо с вх. № РР-01-53 (1)/ 16.06.2023 г. от НИМХ с данни за водните количества в р. Искрецка при заявената точка на водовземане.

4. Извършена преценка на заявлението за издаване на разрешително за водовземане от р. Искрецка по чл. 61 от Закона за водите (ЗВ), при което е установено, че заявлението и приложената документация не отговарят на изискванията на чл. 60 от ЗВ.

5. Писма до заявителя с изх. № РР-01-53 (2)/ 16.05.2023 г. и изх. № РР-01-53 (4)/ 26.09.2023 г. за отстраняване на недостатъците по заявлението и приложената към него документация.

6. Писма от заявителя с вх. № РР-01-53 (3)/ 24.08.2023 г., вх. № РР-01-53 (5)/ 24.10.2023 г. и вх. № РР-01-53 (6)/ 09.11.2023 г., с които са отстранени недостатъците по заявлението и приложената към него документация.

7. Изпратено на 04.12.2023 г. до НАП ТД София, офис София област, електронно искане за предоставяне на информация за наличие или липса на задължения по чл. 87, ал. 11 от Данъчно-осигурителния процесуален кодекс (ДОПК) на заявителя.



5800 гр. Плевен, ул. „Чаталджа“ №60

тел.: +359 64 88 51 00

e-mail: dunavbd@bDDR.bg, web: www.bd-dunav.bg

8. Получена на 05.12.2023 г. от НАП ТД София, офис София област, по електронен път информация по чл. 87, ал. 11 от Данъчно-осигурителния процесуален кодекс (ДОПК), че заявителя няма задължения.

9. Писмо с изх. № РР-01-53 (7)/ 07.12.2023 г. до Община Своге, Софийска област, с искане за предоставяне на информация за наличие или липса на задължения на заявителя.

10. Извършена на 05.12.2023 г. писмена проверка за наличие или липса на задължения към Предприятието за управление дейностите по опазване на околната среда (ПУДООС) на заявителя, при която е установено, че заявителя няма задължения към ПУДООС по влезли в сила АУПДВ на БДДР.

11. Писмо с вх. № РР-01-53 (8)/ 13.12.2023 г. от Община Своге, Софийска област, с информация, че заявителя няма задължения.

II. Състояние на водното тяло, определени цели и мерки в действащите План за управление на речните басейни в Дунавски район (ПУРБ) 2016 - 2021 г. (приет с Решение №1110/29.12.2016 г. на Министерски съвет (МС) и План за управление на риска от наводнения в Дунавски район за басейново управление (ПУРН) 2016 – 2021 г. (приет с Решение №1104/29.12.2016 г. на МС), имащи отношение към разрешителното:

Съгласно предоставените от заявителя географски координати, точката на водоземане от река Искрецка, поречие Искър, попадат в обхвата на естествено повърхностно водно тяло категория река с код (EUCD_RWB) BG1IS300R1018, име на водното тяло ИСКРЕЦКА ISRWB1018, код на типа R2, дължина на водното тяло 20,24455 км., водосборна площ 259,146536 км² и географско описание - р. Искрецка от извор до вливане в р. Искър при Своге.

Екологичното състояние на повърхностното водно тяло е умерено, а химичното състояние е неизвестно. Съгласно ПУРБ 2016 – 2021 г., показателите, по които са констатирани отклонения от стандартите за качество (СК) за добро екологично състояние са БПК₅, нитратен азот (N-NO₃), общ азот (N-total), фосфорни съединения (P-съединения) и макрозообентос (МЗБ).

Заложените в ПУРБ 2016 - 2021 г. цели за естественото повърхностно водно тяло с код (EUCD_RWB) BG1IS300R1018 са:

✓ за 2021 г. - „Постигане на СКОС за БПК₅, нитратен азот (N-NO₃), общ азот (N-total), фосфорни съединения (P-съединения) и макрозообентос (МЗБ) за добро екологично състояние до 2021 г. Предотвратяване влошаване на екологичното състояние по останалите елементи за качество. Предотвратяване на замърсяването и постигане на добро химично състояние“;

✓ за 2027 г. - „Запазване на добро екологично и химично състояние“.

Съгласно ПУРН 2016-2021 г. заявената точка на водоземане попада в район със значителен потенциален риск от наводнения (РЗПРН) с код BG1_APSFR_IS_033 и име „Искрецка“. Заявената точка на водоземане се залива при наводнения с ниска (0,1% - 1000 годишна вълна), средна (1% - 100 годишна вълна) и висока (5% - 20 годишна вълна) вероятност за сбъждане. Извършена е проверка в проекта на ПУРН 2022-2027 г. при която е установено, че заявеният за ползване участък отново попада в район със значителен потенциален риск от наводнения (РЗПРН) със същия код - BG1_APSFR_IS_033 и ново име „р. Искър - от с. Владо Тричков до с. Зверино“.

Заявеното искане за водоземане от повърхностен воден обект - река Искрецка, чрез съществуващи съоръжения, с цел на водоземането – аквакултури и свързаните с тях дейности и с място на използване на водите – рибарник в неурбанизираната територия от землището на с.



5800 гр. Плевен, ул. „Чаталджа“ №60
тел.: +359 64 88 51 00
e-mail: dunavbd@bDDR.bg, web: www.bd-dunav.bg

Искрец, общ. Своге, Софийска област, не попада в ограничителни и/или забранителни мерки, предвидени в ПУРБ 2016 - 2021 г. и ПУРН 2016-2021 г. и проекта на ПУРН 2022-2027 г., т.е. заявеното искане не е в противоречие и е допустимо според Плана за управление на речните басейни (ПУРБ) в Дунавски район за басейново управление на водите 2016 - 2021 година и Плана за управление на риска от наводнения в Дунавски район за басейново управление на водите (ПУРН) 2016 – 2021 г., които се прилагат до приемането на актуализирани планове, както и спрямо проекта на Плана за управление на риска от наводнения в Дунавски район за басейново управление на водите (ПУРН) 2022 – 2027 г.

Мерките от ПУРБ 2016 - 2021 г., които имат отношение към заявеното искане са следните:

✓ Мярка с код СА_8 - Осигуряване на измерване на количеството;

✓ Мярка с код СА_10 - Прилагане на разрешителен режим по реда на Закона за водите за водовземане от повърхностни и от подземни води, вкл. изграждане на свързаните с това съоръжения;

✓ Мярка с код СА_12 - Оптимизиране на водовземането с цел недопускане влошаване на състоянието на водите;

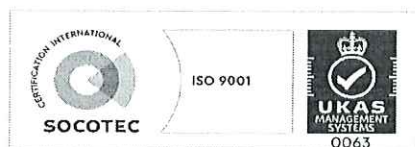
✓ Мярка EW_3 – „Осигуряване на измерване на количеството ползвани повърхностни и подземни води“ с действие за изпълнение на мярката - „Монтиране/ изграждане на устройства за измерване на ползваните водни количества“.

✓ Мярка НУ_10 – „Осигуряване на екологичен отток“.

Мерките са трансформирани в условия, които ще бъдат разписани в разрешителното за да се изпълняват от заявителя и са посочени в следващата точка **III.** от настоящото съобщение.

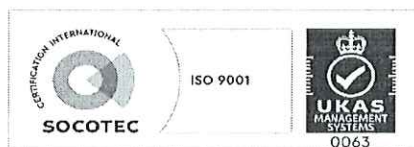
III. Специфична информация, определена в Наредбата за ползването на повърхностните води (ДВ, бр. 25/ 26.03.2021 г.):

| | |
|--|--|
| Цел на водовземането: | Водоснабдяване за аквакултури |
| Поречие: | Искър |
| Воден обект: | Река Искрецка, в която по данни от НИМХ при мястото на водовземането протича: <ul style="list-style-type: none"> • средно многогодишно водно количество – 1,699 м³/сек; • минимално средномесечно водно количество с обезпеченост 95 % - 0, 138 м³/сек |
| Код и наименование на водното тяло: | BGHS300R1018, ИСКРЕЦКА ISRWB1018 |
| Място на водовземането: | Водовземане от река Искрецка с географски координати WGS84: N - 42° 59' 15,08", E - 23° 14' 28,34", Z – 542,50 м. |
| Административно Териториална Единица – ЕКАТТЕ: | с. Искрец ЕКАТТЕ 32834, общ. Своге, Софийска област |
| Разрешено водно количество: | До 3 л/сек |



5800 гр. Плевен, ул. „Чаталджа“ №60
тел.: +359 64 88 51 00
e-mail: dunavbd@bddd.bg, web: www.bd-dunav.bg

| | |
|---|---|
| Средно многогодишно водно количество: | 53 579 664 м ³ /годишно |
| Лимит на ползваната вода: | До 94 900 м ³ /годишно |
| Разрешен режим на водовземане: | 200 дни годишно, 14 часа/денонощие. |
| Минимално допустим отток: | 181 л/сек |
| Място на водоползването: | Рибарник в поземлен имот (ПИ) с идентификатор 32843.51.40 в неурбанизираната територия от землището на с. Искрец, общ. Своге, Софийска област. |
| Място на отвеждането | Река Искрецка Координати WGS84: N - 42° 59' 14,91", E - 23° 14' 29,48", Z – 542,20 м. |
| Схема и технически параметри на съоръженията: | <ol style="list-style-type: none"> 1. Водовземане от р. Искрецка чрез открито стоманобетонено водоземно съоръжение на левия бряг на реката, състоящо се от входна шахта с размери 1,80 м/ 3,60 м/ 1,95 м, с две крилни стени с ширина 0,30 м насочени косо срещу течението на реката, заскалявка между крилните стени, метална решетка на вход на шахтата и метален савак пред довеждащ тръбопровод. 2. Подземен довеждащ PVC водопровод с диаметър Ø 300 от входната шахта до разпределителна шахта преди басейните на рибарника. 3. Стоманобетонена разпределителна шахта с размери 1,80 м/ 0,75 м/ 1,20 м. 4. Тръбопроводи от разпределителната шахта до басейните на рибарника. 5. Три производствени басейна на рибарника, от които 2 бр. със светли размери 10,00 м/ 2,00 м/ 1,20 м и 1 бр. със светли размери 6,70 м/ 2,00 м/ 1,20 м. Ширина на стените и дъното на басейните 0,20 м. Метални саваци с размери 2x0,60 м/ 0,90 м и 1x0,45 /0,90 м, за изпускане на използваната вода от басейните в стоманобетонен събирателен канал. 6. Стоманобетонен събирателен канал със светли размери 8,05 м/ 0,50 м/ 1,20 м. 7. Подземен PVC водопровод с диаметър Ø 300 от събирателния канал до калоуловител – кръгла типова калова яма S20/02500H, с диаметър 1,50м и дълбочина 1,83 м. 8. Подземен отвеждащ PVC водопровод с диаметър Ø 300 от калоуловителя до точката на заустване в р. Искрецка на използваните в басейните на рибарника води. |
| Задължения за заплащане на такса | Такса за правото на използване на водите не се заплаща, съгласно чл.194, ал. 11, т. 4 от Закона за водите. |

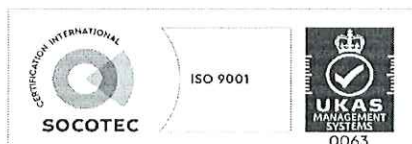


5800 гр. Плевен, ул. „Чаталджа” №60
тел.: +359 64 88 51 00
e-mail: dunavbd@baddr.bg, web: www.bd-dunav.bg

| | |
|--|--|
| и индивидуални показатели за определяне на таксата | |
| Изисквания към мястото за мониторинг: | Пунктове за собствен мониторинг: 1. Точка на водоземане от река Искрецка, с географски координати WGS84: N - 42° 59' 15,08", E - 23° 14' 28,34", Z – 542,50 м; 2. Точка на отвеждане в р. Искрецка, с географски координати WGS84: N - 42° 59' 14,91", E - 23° 14' 29,48", Z – 542,20 м. |
| Задължения за провеждане на собствен мониторинг: | Един път годишно по едно и също време да се пробонабират водни проби от р. Искрецка при водоземното съоръжение и от точката на отвеждане на водите от рибарника (след калоуловителя и преди заустването им в р. Искрецка), за анализиране на качествата на водите по следните показатели: t°C, активна реакция (рН), електропроводимост, разтворен кислород в мг/л, неразтворени вещества (НВ), биохимична потребност на кислород за 5 дни (БПК ₅), химична потребност на кислород (ХПК), общ азот и общ фосфор, съгласно изискванията на чл. 11, ал. 1 от Наредба за ползването на повърхностните води (ДВ бр. 25/2021 г.). |


Условия, при които би могло да се предостави правото за използване на водите:

| | |
|---|---|
| Използване на водите и водните обекти в съответствие с целите, параметрите и условията на тяхното предоставяне: | <ol style="list-style-type: none"> 1. Да не се извършва водоземане за цели извън разрешената. 2. Да се спазват посочените в разрешителното параметри на водоземането – разрешено водно количество и лимит на ползваната вода, при спазване на всички условия при които е предоставено правото на използване на водите. |
| Осигуряване целогодишно подаване на минимално водно количество, необходимо за нормалното функциониране на екосистемите в реката | <ol style="list-style-type: none"> 1. Целогодишно да се осигурява минимално водно количество след мястото на водоземане от р. Искрецка в размер на 181 л/сек, необходимо за нормалното функциониране на екосистемите в коритото на реката. 2. Да не се извършва водоземане от р. Искрецка когато оттокът в реката е равен или по-малък от 10% от средномногогодишното водно количество, но не по-малко от минималното средномесечно водно количество с обезпеченост 95 на сто към мястото на водоземане. 3. След утвърждаване съгласно чл. 135, ал. 1, т. 1 от Закона за водите, на методика за определяне на минимално допустимия отток в реките, да се изготви актуализация на необходимото минимално водно количество за поддържане на нормалното функциониране на екосистемите в коритото на р. Искрецка, като актуализацията се представи за одобрение в БДДР. |



5800 гр. Плевен, ул. „Чаталджа” №60
тел.: +359 64 88 51 00
e-mail: dunavbd@bDDR.bg, web: www.bd-dunav.bg

| | |
|---|--|
| Недопускане нарушаване на обществени интереси и придобити права, упражнявани по отношение на водните обекти и водностопанските системи и съоръжения | <ol style="list-style-type: none"> 1. Да не се нарушават обществените интереси и придобитите права, упражнявани по Закона за водите. 2. Разрешителното не дава право на компенсации при разрешаване на приоритетно водовземане. |
| Условия за уведомяване на контролиращия орган | <ol style="list-style-type: none"> 1. Да се уведоми писмено Басейнова дирекция „Дунавски район“ (БДДР) гр. Плевен за всяка промяна в собствеността и/или ползването на рибарника в поземлен имот (ПИ) с идентификатор 32843.51.40 в неурбанизираната територия от землището на с. Искрец, общ. Своге, Софийска област, както и на водоземното съоръжение в р. Искрецка, в седемдневен срок от извършването на промяната. 2. При промяна на собствеността и/или ползването на рибарника в поземлен имот (ПИ) с идентификатор 32843.51.40 в неурбанизираната територия от землището на с. Искрец, общ. Своге, Софийска област, новият собственик/ползвател в тримесечен срок уведомява писмено органа по чл. 52, ал. 1 от Закона за водите за желанието си да се ползва от правата на предишния собственик/ползвател по издаденото разрешително за водовземане. 3. Да се уведоми Басейнова дирекция „Дунавски район“ (БДДР) незабавно – по време на преминаване на големи водни количества при високи вълни, при възникване на аварийни условия или при предизвикано замърсяване. |
| Предоставяне на информация за изпълнени дейности | На основание чл. 48, ал. 1, т. 12 от Закона за водите, да се представя в Басейнова дирекция „Дунавски район“ (БДДР) гр. Плевен, доклад за изпълнението на условията, посочени в разрешителното, в срок до 31 март на годината следваща отчетната. |
| Специфични условия на разрешената дейност | <ol style="list-style-type: none"> 1. Да се следи техническото състояние на водоземното и заустващо съоръжения, като се осигурява постоянно наблюдение. 2. Дейността риборазвъждане (хранене и здравословно състояние на рибите) да се осъществява оптимално, с цел предотвратяване на негативен ефект върху водната екосистема. |
| Предоставяне на информация от собствения мониторинг | Да се представят в Басейнова дирекция „Дунавски район“ (БДДР) гр. Плевен, заверени копия на протоколите с резултатите от провеждания собствен мониторинг в срок от 15 дни, считано от получаване на протоколите. |
| Условия за осигуряване на | 1. Титулярът на настоящото разрешително е длъжен да допуска по |



5800 гр. Плевен, ул. „Чаталджа“ №60
тел.: +359 64 88 51 00
e-mail: dunavbd@bddd.bg, web: www.bd-dunav.bg

| | |
|--|--|
| достъп при осъществяване на контрол на разрешителното и предоставяне на необходимите документи, данни, сведения, справки и обяснения, свързани с разрешеното ползване и предмета на проверката | всяко време представителите на контролиращия орган до мястото за водоземане и обекта на водоснабдяване, за извършване на контрол на изпълнението на условията на разрешителното. |
| Други условия, съобразени със спецификата на водоземането | <p>2. Титулярът на настоящото разрешително е длъжен да представя на представителите на контролиращия орган необходимите документи, данни, сведения, справки и обяснения, свързани с предмета на проверката и разрешеното водоземане.</p> <p>1. Титулярът на настоящото разрешително е длъжен да не възпрепятства разрешаване на други водоземания с по-висок приоритет.</p> <p>2. Да се гарантира правото на гражданите на общо водоземане от р. Искрецка в района на мястото на водоземане.</p> |

Място за представяне на писмени възражения или предложения от заинтересованите лица: Басейнова дирекция "Дунавски район" гр. Плевен, ул. "Чаталджа" № 60, пощ. кутия 1237.

Съгласно чл. 64, ал. 1, т. 2 и т. 3 от Закона за водите, заинтересованите лица могат да възразят срещу издаването на разрешителното или да предложат условия, при които същото да бъде издадено, с оглед гарантиране на лични или обществени интереси, **в 14 дневен срок от обявяване на съобщението.**

ИНЖ. РУМЕЛИЯ ПЕТРОВА

Директор на Басейнова дирекция „Дунавски район“




5800 гр. Плевен, ул. „Чаталджа“ №60
тел.: +359 64 88 51 00
e-mail: dunavbd@bDDR.bg, web: www.bd-dunav.bg