



РЕПУБЛИКА БЪЛГАРИЯ

Министерство на околната среда и водите

Басейнова дирекция „Дунавски район“

Изх. № PP-02-368 (.....)
Гр. Плевен, 2024 г.

СЪОБЩЕНИЕ

съгласно чл.62а, ал.1 от Закона за водите

На основание чл.62а, ал.1, във връзка с чл.75, чл.79а, ал.2 във връзка с чл.79а, ал.1, т.5 и чл.52, ал.1, т.4 от Закона за водите (ЗВ), постъпило заявление с вх. № PP-02-368/ 06.12.2023 г. за продължаване срока на действие на разрешително № 11520109/ 16.12.2011 г. за водовземане от подземни води чрез съществуващи водоземни съоръжения, продължено и изменено с Решение № 2454/ 13.06.2018 г. и установено неупражняване на права в определените в разрешителното параметри на използването.

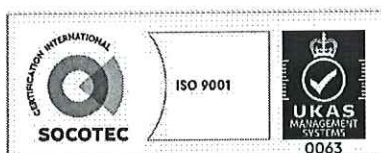
С оглед на запазване на доброто количествено състояние на подземно водно тяло „Карстови води в Разградската формация“ с код BG1G000K1NB050 и вземайки предвид обстоятелството, че е налице неупражняване на права в определените в разрешителното параметри на използването, е налице правно основание за отнемане на част от разрешеното водовземане, съгласно чл.79а, ал.2, във връзка с чл.79а, ал.1, т.5 от ЗВ, поради което на основание чл.75 от ЗВ се прави следното съобщение.

1. Цел на заявеното използване на водите: не се променя.

2. Водно тяло, в което се предвижда използване на водите: Карстови води в Разградската формация – BG1G000K1NB050 – не се променя.

2а. Фактически основания при които се издава разрешителното, включително състояние на водното тяло, определените цели и мерки в действащите планове за управление на речните басейни.

Във връзка с постъпило в БДДР заявление с вх. № PP-02-368/ 06.12.2023 г. за продължаване срока на действие на разрешително № 11520109/ 16.12.2011 г., продължено и изменено с Решение № 2454/ 13.06.2018 г. за водовземане от подземни води, чрез съществуващи водоземни съоръжения – един брой тръбен кладенец (ТК) „ТК2 – Агротайм – Исперих“ е извършена проверка за изпълнение условията на разрешителното. Констатирано е неупражняване на права в определените в разрешителното параметри на използването, което е законово основание за отнемане на част от разрешеното водовземане, за което титуляря е уведомен с писмо изх. № PP-02-368-(1)/ 09.01.2024 г. С писмо вх. № PP-02-368-(2)/ 25.01.2024 г., титулярят е изразил несъгласие с предложението за отнемане на част от разрешеното водовземане и разрешаване на годишно водно количество в размер на 6307 куб.м/годишно. Несъгласието си титулярят е мотивирал с новоизградената сливова градина и завишената нужда от водни количества за напояване на овощните дървета вследствие на интензивния им растеж. Титулярят е представил актуална обосновка за необходимите водни количества в съответствие с изискванията на чл.151 от Наредба № 1/ 10.10.2007 г. за проучване, ползване и опазване на подземните води, и съгласно Наредба за нормите за



5800 гр. Плевен, ул. „Чаталджа“ №60
тел.: +359 64 88 51 00
e-mail: dunavbd@bddr.bg, web: www.bd-dunav.bg



водопотребление (в сила от 27.12.2016 г., приета с ПМС № 371 от 22.12.2016 г.) в съответствие с напоителните норми за овощни дръвчета, като е определил общо необходимо годишно водно количество в размер на 34800 куб.м/годишно. БДДР приема мотивите и обосновката, представени от титуляря на разрешителното, като разрешените параметри на водовземане, които се изменят, са съобразени с изискванията на чл.151, ал.5 и ал.6 от Наредба № 1/ 10.10.2007 г. за проучване, ползване и опазване на подземните води.

3. Системи или съоръжения, чрез които ще се реализира използването:

Тръбен кладенец "ТК2 – Агротайм – Исперих" – не се променя;

4. Място на водовземане: – поземлен имот с идентификатор 32874.180.6, област Разград, общ. Исперих, гр. Исперих, местност АРА КЮКЛУК, вид собств. Частна обществени организации, вид територия Земеделска, категория 3, НТП За друг вид производствен, складов обект, площ 116280 стар номер 180006.

5. Обект на водоснабдяване: – Напояване на трайни насаждения в поземлен имот с идентификатор 32874.180.6 (стар номер 180006) и в землището на гр. Исперих, община Исперих, област Разград, ЕКАТТЕ 32874.

6. Проектни параметри на използването:

Средноденонощен дебит: 1,2 л/сек;

Максимален дебит: 5,8 л/сек при водочерпене 5 часа в денонощието.

Годишно водно количество: 37843 куб.м/год.

Сезонно водно количество: 34800 куб.м/год.

Минимално водно количество: 34800 куб.м/год.

Разпределение на разрешения годишен воден обем по цели за ползване на подземните води:

– за самостоятелно водоснабдяване за напояване на земеделски култури – 37843 куб.м/год.

Максимално допустимо експлоатационно понижение във водовземното съоръжение – 13,2 м до дълбочина от повърхността – 77 м.

7. Условия, при които би могло да се предостави правото за използване на водите:

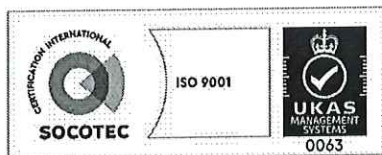
• **Изменят се текстовете на т.2 и т.3 от раздел „Задължение за заплащане на такса за водовземане“ по следния начин:**

2. Ежегодно към 31 януари на следващата година титулярите на разрешителни определят и декларират дължимата такса по образец, утвърден от министъра на околната среда и водите и обявен на интернет страниците на Басейновите дирекции и на министерството на околната среда и водите.

3. Внася определената такса до 15 февруари по бюджетната сметка на Басейнова дирекция посочена в писмото, като в платежния документ посочва номера на разрешителното, периода, за който се внася таксата и че същата е по Закона за водите.

• **Изменя се текстът на т.1 от раздел „13. Условия за изменение и продължаване на разрешителното“ от приложението към разрешителното:**

1. Молба за продължаване срока на действие на разрешително се подава пред органа, който го е издал, преди изтичането му.



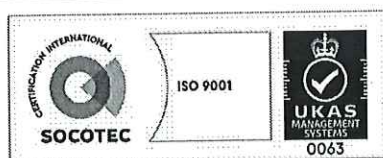
• Отпада условие 14.6 към група условия на раздел „14. Условия за отнемане на разрешителното“, вписан в Решение № 2454/ 13.06.2018 г. за продължаване срока на действие и изменение на разрешителното.

8. Място за представяне на писмени възражения или предложения от заинтересованите лица: Басейнова Дирекция „Дунавски район“ гр. Плевен, на адрес: гр. Плевен - 5800, ул. „Чаталджа“ № 60.

Съгласно чл.64, ал.1, т.2 и т.3 от ЗВ заинтересованите лица могат да възразят срещу изменението на разрешителното или да предложат условия, при които същото да бъде издадено, с оглед гарантиране на лични или обществени интереси, в 14 дневен срок от обявяване на съобщението.

ИНЖ. РУМЕЛИЯ ПЕТРОВА

Директор на Басейнова дирекция Дунавски район



5800 гр. Плевен, ул. „Чаталджа“ №60
тел.: +359 64 88 51 00
e-mail: dunavbd@bdr.bg, web: www.bd-dunav.bg

