



РЕПУБЛИКА БЪЛГАРИЯ

Министерство на околната среда и водите

Басейнова дирекция „Дунавски район“

Изх. № РР-06-64 (.....) <sup>23</sup>

гр. Плевен, .....01.2024 г. <sup>04</sup>

## С Ъ О Б Щ Е Н И Е

съгласно чл. 62а, ал. 1 от Закона за водите

На основание чл. 62а, ал. 1, във връзка с чл. 46, ал. 1, т. 3, буква “б” и чл. 52, ал. 1, т. 4 от Закона за водите (ЗВ) и постъпило заявление в Басейнова дирекция “Дунавски район” гр. Плевен за откриване на процедура за издаване на разрешително за ползване на воден обект за заустване на отпадъчни води в повърхностни води, придружено с изискванията се по чл. 60, ал. 1, ал. 2 и ал. 10 от ЗВ, данни и документи, обявявам следното съобщение:

### **I. Фактически основания, при които се издава разрешителното:**

1. Заявление с вх. № РР-06-64/ 03.11.2022 г. за издаване на разрешително за ползване на повърхностен воден обект – дере, за заустване на отпадъчни води в повърхностни води за експлоатация на винарска изба в с. Неговановци, общ. Ново село, обл. Видин.

2. Писмо с изх. РР-06-64 (1)/ 15.11.2022 г. до Директора на РИОСВ гр. Монтана за становище съгласно изискванията на чл. 13, ал. 3 от Наредба №2/08.06.2011 г. (ДВ бр. 47/21.06.2011 г.).

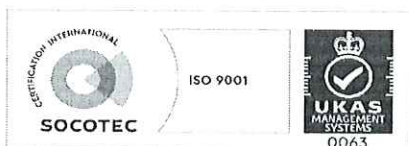
3. Постъпило становище с вх. РР-06-64 (2)/ 23.11.2022 г. от Директора на РИОСВ гр. Монтана, за подаденото заявление и приложената към него документация, в което не се посочват обстоятелства, които да възпрепятстват издаването на исканото разрешително.

4. Писмо с изх. РР-06-64 (3)/ 16.02.2023 г. до Община Ново село, обл. Видин, за представяне на заверено с “Вярно с оригинала” копие на актуална скица за УПИ IV<sub>502</sub> в кв. 49 по плана на с. Неговановци, общ. Ново село, обл. Видин.

5. Извършена преценка на заявлението за издаване на разрешително за ползване на воден обект по чл. 61 от Закона за водите, при която е установено, че заявлението и приложената документация не отговарят на изискванията на чл. 60 от Закона за водите и чл. 11 от Наредба № 2/ 08.06.2011 г. за издаване на разрешителни за заустване на отпадъчни води във водни обекти и определяне на индивидуалните емисионни ограничения на точкови източници на замърсяване (ДВ бр. 47/ 2011 г.).

6. Писма до заявителя с изх. № РР-06-64 (4)/ 16.02.2023 г. и изх. № РР-06-64 (7)/ 17.03.2023 г. за уведомяване за отстраняване на пропуските и недостатъците в подаденото заявление и приложената документация.

7. Писмо с вх. РР-06-64 (5)/ 24.02.2023 г. от Община Ново село, обл. Видин, с приложено заверено с “Вярно с оригинала” копие на актуална скица за УПИ IV<sub>502</sub> в кв. 49 по плана на с. Неговановци, общ. Ново село, обл. Видин.



5800 гр. Плевен, ул. „Чаталджа” №60

тел.: +359 64 88 51 00

e-mail: dunavbd@bldr.bg, web: www.bd-dunav.bg

8. Писма от заявителя с вх. № РР-06-64 (6)/ 08.03.2023 г. и вх. № РР-06-64 (8)/ 09.05.2023 г., с които са отстранени пропуските и недостатъците в подаденото заявление и приложената документация.

9. Изпратено на 11.05.2023 г. електронно искане до НАП ТД Велико Търново, Офис Видин, за предоставяне на информация за наличие или липса на задължения по чл. 87, ал. 11 от Данъчно-осигурителния процесуален кодекс (ДОПК) на заявителя.

10. Извършена на 12.05.2023 г. проверка за наличие или липса на задължения на заявителя към Предприятието за управление на дейностите по опазване на околната среда (ПУДООС), при която е установено, че заявителя няма задължения към ПУДООС.

11. Получен на 12.05.2023 г. електронен отговор от НАП ТД Велико Търново, Офис Видин, с информация, че заявителя има задължения.

12. Писмо до заявителя с изх. № РР-06-64 (9)/ 16.05.2023 г., с уведомление за заплащане на задълженията към НАП.

13. Писмо до Община Ново село, обл. Видин, с изх. № РР-06-64 (10)/ 16.05.2023 г. с искане за предоставяне на информация за наличие на задължения на заявителя.

14. Писмо от Община Ново село, обл. Видин, с вх. № РР-06-61 (11)/ 17.05.2023 г. с информация, че заявителя има задължения.

15. Писмо до заявителя с изх. № РР-06-64 (12)/ 23.05.2023 г., с уведомление за заплащане на задълженията към Община Ново село, обл. Видин.

16. Писмо от заявителя с вх. № РР-06-64 (13)/ 23.06.2023 г., с информация, че е в невъзможност да заплати задълженията си към НАП и към Община Ново село, обл. Видин, че вече не извършва дейност във винарската изба в с. Неговановци, общ. Ново село, обл. Видин, и че избата е отдадена под наем на друго дружество, което осъществява дейността в избата.

17. Писмо до наемателя на винарската изба в с. Неговановци, общ. Ново село, обл. Видин, с изх. № РР-06-64 (12)/ 23.05.2023 г. за уведомяване какви документи следва да подаде, за да продължи административното производство за издаване на дружеството на разрешително за ползване на воден обект – дере, за заустване на отпадъчни води за експлоатация на винарската изба.

18. Заявление от наемателя на винарската изба в с. Неговановци, общ. Ново село, обл. Видин, с вх. № РР-06-64 (15)/ 15.08.2023 г. за издаване на разрешително за ползване на повърхностен воден обект – дере, за заустване на отпадъчни води в повърхностни води за експлоатация на винарска изба в с. Неговановци, общ. Ново село, обл. Видин.

19. Писмо с изх. РР-06-64 (16)/ 18.09.2023 г. до Директора на РИОСВ гр. Монтана за становище относно необходимостта от провеждане на процедури по реда на глава шеста от Закона за опазване на околната среда (ЗООС) и/или по чл. 31 от Закона за биологичното разнообразие (ЗБР), за одобряване, съответно съгласуване на дейността, която ще се извършва във винарската изба в с. Неговановци, обл. Видин, и за която се иска разрешаване на ползването на водния обект от наемателя на избата.

20. Писмо до наемателя на винарската изба в с. Неговановци, общ. Ново село, обл. Видин, с изх. № РР-06-64 (17)/ 25.09.2023 г. за уведомяване за отстраняване на недостатъците в приложената документация към подаденото заявление.

21. Постъпило становище с вх. РР-06-64 (18)/ 28.09.2023 г. от Директора на РИОСВ гр. Монтана, за подаденото заявление от наемателя на винарската изба в с. Неговановци, общ. Ново село, обл. Видин, в което се посочва, че се касае за съществуващо заустване на отпадъчни води, формирани от дейността на съществуващ обект, предвид което няма основание за провеждане на процедури и произнасяне по реда на глава Шеста, раздел III от ЗООС и на чл. 31 от ЗБР, във връзка с чл. 2 от Наредбата за условията и реда за извършване на оценка на съвместимостта на



планове, програми, проекти и инвестиционни предложения с предмета и целите на опазване на защитените зони (Наредба за ОС - ДВ бр.73/2007 г.).

22. Писмо от наемателя на винарската изба в с. Неговановци, общ. Ново село, обл. Видин, с вх. № РР-06-64 (19)/ 14.11.2023 г., с което са отстранени недостатъците в приложената документация към подаденото заявление.

23. Изпратено на 01.12.2023 г. електронно искане до НАП ТД Велико Търново, Офис Видин, за предоставяне на информация за наличие или липса на задължения по чл. 87, ал. 11 от Данъчно-осигурителния процесуален кодекс (ДОПК) на наемателя на винарската изба в с. Неговановци, общ. Ново село, обл. Видин.

24. Извършена на 04.12.2023 г. проверка за наличие или липса на задължения на наемателя на винарската изба в с. Неговановци, общ. Ново село, обл. Видин, към Предприятието за управление на дейностите по опазване на околната среда (ПУДООС), при която е установено, че същия няма задължения към ПУДООС.

25. Получен на 04.12.2023 г. електронен отговор от НАП ТД Велико Търново, Офис Видин, с информация, че наемателя на винарската изба в с. Неговановци, общ. Ново село, обл. Видин, няма задължения.

26. Писмо до Община Ново село, обл. Видин, с изх. № РР-06-64 (20)/ 06.12.2023 г. с искане за предоставяне на информация за наличие на задължения на наемателя на винарската изба в с. Неговановци, общ. Ново село, обл. Видин.

27. Писмо от Община Ново село, обл. Видин, с вх. № РР-06-64 (22)/ 15.12.2023 г. с информация, че наемателя на винарската изба в с. Неговановци, общ. Ново село, обл. Видин, няма задължения.


**II. Състояние на водното тяло, определени цели и мерки в действащите План за управление на речните басейни в Дунавски район (ПУРБ) 2016 - 2021 г. (приет с Решение №1110/29.12.2016 г. на Министерски съвет (МС) и План за управление на риска от наводнения в Дунавски район за басейново управление (ПУРН) 2016 – 2021 г. (приет с Решение №1104/29.12.2016 г. на МС), имащи отношение към разрешителното:**

Съгласно предоставените от заявителя географски координати, точката на заустване в дере, поречие Дунав, попада в обхвата на силно модифицирано повърхностно водно тяло (СМВТ) категория река с код (EUCD\_RWB) BG1DU000R001, име на водното тяло ДУНАВ DURWB001, код на типа R6, дължина на водното тяло: 477,665 км., водосборна площ 4221,546357 км<sup>2</sup> и географско описание - р. Дунав от границата при Ново село до границата при Силистра.

Екологичният потенциал на повърхностното водно тяло е умерен. Химичното състояние на повърхностното водно тяло е недостигащо добро. Съгласно ПУРБ 2016 – 2021 г., показателите, по които са констатирани отклонения от стандартите за качество (СК) за добър екологичен потенциал и добро химично състояние са БЕК-МЗБ, ФБ, Риби и А1.

Заложените в ПУРБ 2016 - 2021 г. цели за силно модифицираното повърхностно водно тяло с код (EUCD\_RWB) BG1DU000R001 до 2027 г. са - „Постигане на СКОС за БЕК-МЗБ, ФБ, Риби за добър екологичен потенциал до 2027 г. Предотвратяване влошаване на екологичния потенциал по останалите елементи за качество. Предотвратяване на замърсяването и запазване на добро химично състояние“.

Съгласно ПУРН 2016-2021 г. заявената точка на заустване не попада в район със значителен потенциален риск от наводнения (РЗПРН) и не се залива при наводнения с ниска (0,1% - 1000 годишна вълна), средна (1% - 100 годишна вълна) и висока (5% - 20 годишна вълна) вероятност за сбъждане. Извършена е проверка в проекта на ПУРН 2022-2027 г. при която с



установено, че заявената точка на заустване не попада в район със значителен потенциален риск от наводнения (РЗПРН).

Заявеното искане за ползване на повърхностен воден обект – дере, за заустване на отпадъчни води в повърхностни води за експлоатация на винарска изба в с. Неговановци, общ. Ново село, обл. Видин, не попада в ограничителни и/или забранителни мерки, предвидени в ПУРБ 2016 - 2021 г. и ПУРН 2016-2021 г. и проекта на ПУРН 2022-2027 г., т.е. заявеното искане не е в противоречие и е допустимо според Плана за управление на речните басейни (ПУРБ) в Дунавски район за басейново управление на водите 2016 - 2021 година и Плана за управление на риска от наводнения в Дунавски район за басейново управление на водите (ПУРН) 2016 – 2021 г., които се прилагат до приемането на актуализирани планове, както и спрямо проекта на Плана за управление на риска от наводнения в Дунавски район за басейново управление на водите (ПУРН) 2022 – 2027 г.

Мерките от ПУРБ 2016 - 2021 г., които имат отношение към заявеното искане са следните:

✓ Мярка с код РІ\_4 - Прилагане на разрешителен режим по реда на Закона за водите за заустване на отпадъчни води в повърхностни водни тела, вкл. изграждане на свързаните с това съоръжения;

✓ Мярка с код РМ\_10 - Класифициране на предприятия и/или съоръжения с нисък или висок рисков потенциал по отношение на водите.

**III. Специфична информация, определена в Наредба № 2/ 08.06.2011 г. за издаване на разрешителни за заустване на отпадъчни води във водни обекти и определяне на индивидуалните емисионни ограничения на точкови източници на замърсяване (ДВ бр. 47/2011 г.):**

ДАННИ ЗА ОБЕКТА		
Наименование	Винарска изба в с. Неговановци, общ. Ново село, обл. Видин	
Местоположение	Адрес на обекта	УПИ IV <sub>502</sub> , кв. 49, по плана на с. Неговановци, общ. Ново село, обл. Видин
	ЕКАТТЕ	с. Неговановци - ЕКАТТЕ 51264

ДАННИ ЗА ВОДНИЯ ОБЕКТ И ВОДНОТО ТЯЛО – ПРЕДМЕТ НА ПОЛЗВАНЕТО	
Поречие	Дунав
Воден обект	Дере
Водно тяло	BG1DU000R001
Цел на използването	Ползване на воден обект за заустване на отпадъчни води в повърхностни води за експлоатация на винарска изба в с. Неговановци, общ. Ново село, обл. Видин.
Място / места на заустването, надморска височина и географски координати	Заустване № 1/ Поток № 1 – Смесен поток от дъждовни, дренажни и пречистени ЛПСОВ битови и производствени отпадъчни води, заустен чрез канализационен колектор Ø 315 PP в място/точка на заустване с географски координати: <i>СШ 44° 05' 24,0" и ИД 22° 51' 05,5"</i> Надморска височина в точката на заустване: Н = 89,72 м. Максимално разрешено водно количество за заустване: Q год. до 2 348 m <sup>3</sup> /год.



5800 гр. Плевен, ул. „Чаталджа” №60  
тел.: +359 64 88 51 00  
e-mail: dunavbd@bDDR.bg, web: www.bd-dunav.bg

Място / места за собствен мониторинг	Пункт № 1: Изход ЛПСОВ – пречистени битови и производствени отпадъчни води Пункт № 2: В последна ревизионна шахта от дъждовната площадкова канализация, непосредствено преди включването на пречистените битови и производствени отпадъчни води. * * За Пункт № 2 – Да се извършва мониторинг един път годишно по показателите: рН, неразтворени вещества, ХПК и нефтопродукти.
--------------------------------------	---


ИНДИВИДУАЛНИ ЕМИСИОННИ ОГРАНИЧЕНИЯ ПО ПОТОЦИ И МЕСТА НА ЗАУСТВАНЕ						
Заустване №	Показатели	Индивидуални емисионни ограничения		Задължение за провеждане на собствен мониторинг		
				Честота на пробовземане	Вид на пробата	
Заустване №1/ Поток №1 Смесен поток от дъждовни, дренажни и пречистени ЛПСОВ битови и производствени отпадъчни води	Q средно ден. (м <sup>3</sup> /ден)	11,34		Годишно отчитане на количеството на смесения поток от дъждовни, дренажни и пречистени ЛПСОВ битови и производствени отпадъчни води		
	Q макс/ч (м <sup>3</sup> /час)	2,3				
	Q год. (м <sup>3</sup> /год)	2 348				
	Активна реакция рН	6,0 – 8,5			на шестмесечие	еднократна
			мг/дм <sup>3</sup>	кг/ден		
	Неразтворени вещества	50			на шестмесечие	еднократна
	БПК <sub>5</sub>	15			на шестмесечие	еднократна
ХПК	70			на шестмесечие	еднократна	
Срок за достигане на индивидуалните емисионни ограничения	От началото на действие на разрешителното.					

**Условия, при които би могло да се предостави правото за използване на водите:**

Предвидените условия в Разрешителния акт на Басейнова дирекция “Дунавски район” гр. Плевен регламентират дейността в определени граници, които да гарантират опазването на водния ресурс и постигане на целите в Закона за водите за осигуряване на чисти води и здравословна околна среда.

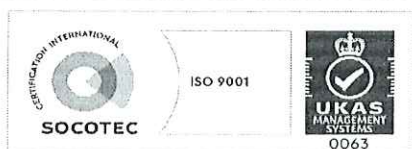
Заустването на отпадъчни води във водоприемника следва да се осъществява при изпълнение на следните по-съществени условия, които ще залегнат в разрешителното за ползване на воден обект - дере, поречие Дунав:

УСЛОВИЯ, ПРИ КОИТО СЕ ПРЕДОСТАВЯ ПРАВОТО ЗА ИЗПОЛЗВАНЕ	
Дъждовни води при разделна канализационна система	Да не се допуска включването на води с друг характер в канализацията за дъждовни води на обекта.
Преливници към смесена канализационна система	Канализационната мрежа на обекта е разделна.
Преливници към	На площадката на обекта няма дъждозадържателни резервоари.



5800 гр. Плевен, ул. „Чаталджа” №60  
 тел.: +359 64 88 51 00  
 e-mail: dunavbd@bddd.bg, web: www.bd-dunav.bg

дъждозадържателни резервоари	
Аварийни изпускатели при канализационни помпени станции	Към канализационната помпена шахта за препомпване на производствените отпадъчни води няма предвиден аварийен изпускател.
Аварийни и байпасни връзки при пречиствателни станции и съоръжения	<ol style="list-style-type: none"> <li>1. Всички аварийни и/или байпасни връзки към локалната пречиствателна станция за отпадъчни води (ЛПСОВ), осигуряващи възможност за заустване на непречистени и/или частично пречистени отпадъчни води да бъдат с монтирани затворни устройства, като нормалното им експлоатационно състояние бъде в затворено положение. Отварянето и ползването на устройствата да става само след уведомяване и съгласие на РИОСВ гр. Монтана и при условията на чл. 126, ал. 3 от Закона за водите.</li> <li>2. При аварийни случаи свързани с площадковата канализация и ЛПСОВ, да се предприемат необходимите мерки, в съответствие с изискванията на чл. 131 от Закона за водите. Фактите по възникналите аварийни ситуации да се отразяват в експлоатационен дневник.</li> </ol>
Обеззаразяване на пречистените отпадъчни води	Да се извършва обеззаразяване на отпадъчните води при предписание на органите на Министерство на здравеопазването. Да се контролира количеството на остатъчния хлор в заустваните отпадъчни води ( <i>само в случаите, когато обеззаразяването се извършва чрез хлориране</i> ).
Специфични изисквания към местата за мониторинг и програмата за мониторинг	<ol style="list-style-type: none"> <li>1. Да не се допуска необосновано спиране на работата на монтираното измервателно устройство за непрекъснато отчитяне на количеството на зауствания смесен поток от дъждовни, дренажни и пречистени ЛПСОВ битови и производствени отпадъчни води. <u>Срок: Постоянен.</u></li> <li>2. Трайно да се сигнализират пунктовете за собствен мониторинг и да бъде осигурен безопасен и постоянен достъп на контролните органи до тях. <u>Срок: Постоянен.</u></li> <li>3. В пункт № 1 да се извършва собствен мониторинг на смесения поток от дъждовни, дренажни и пречистени ЛПСОВ битови и производствени отпадъчни води, по посочените в настоящото разрешително за ползване на воден обект като индивидуални емисионни ограничения показатели и с посочените честота на пробовземане и вид на пробата. В пункт № 2 да се извършва собствен мониторинг на смесения поток от дъждовни и дренажни води, по посочените в раздел "Място / места за собствен мониторинг" от настоящото разрешително за ползване на воден обект показатели и с посочената честота на</li> </ol>



	<p>пробовземане. Пробовземането и анализите на пробите да се извършват от акредитирана лаборатория, съгласно изискванията на Закона за водите.</p> <p style="text-align: right;"><u>Срок: Постоянен.</u></p> <p>4. Резултатите от провеждания собствен мониторинг да се представят в срок до 15 дни от изготвяне на анализите в Басейнова дирекция „Дунавски район“ (БДДР) гр. Плевен и РИОСВ гр. Монтана във връзка с прилагане на чл. 175, ал. 1 от Закона за водите.</p> <p style="text-align: right;"><u>Срок: Постоянен.</u></p> <p>5. Информацията от собствения мониторинг – резултатите от направените изследвания на отпадъчните води и измерванията за количеството им, да се съхранява за период 6 (шест) години.</p> <p style="text-align: right;"><u>Срок: Постоянен.</u></p> <p>6. Ежегодно до 31 март да се представя в Басейнова дирекция „Дунавски район“ (БДДР) гр. Плевен и РИОСВ гр. Монтана, доклад за изпълнението на условията от настоящото разрешително.</p>
Третиране и транспортиране на отпадъците, включително утайките, образувани от дейността на пречиствателните станции и съоръженията за отпадъчни води	Събирането, транспортирането, съхранението и/или обезвреждането на отделените отпадъци и утайки от ЛПСОВ да се извършва в съответствие с изискванията на Закона за управление на отпадъците.
Охранителни мерки и съоръжения около складове за течни суровини и готова продукция, които могат да се превърнат в потенциален замърсител на водоприемниците	Около складове за течни горива и химикали (при наличие на такива), за утайки от пречистването на отпадъчните води и за други вещества - потенциален замърсител на водоприемника, да се предвидят и изпълнят необходимите обваловки или други средства, които да не позволяват изтичането им към водоприемника при евентуални аварии.
Условия към повторно използваните пречистени отпадъчни води	Не се извършва повторно използване на пречистените отпадъчни води.
Изисквания към начина на заустване във водния обект	В точката на заустване да се поддържа в експлоатационна годност изграденото заустващо съоръжение и да не се допускат процеси на ерозия по брега на дерето вследствие на изтичането на смесения поток от дъждовни, дренажни и пречистени ЛПСОВ битови и производствени отпадъчни води.
Други условия съобразно спецификата на обекта	1. За аварийни ситуации свързани със площадковата канализационна мрежа и ЛПСОВ, да се предприемат необходимите мерки, в съответствие с изискванията на чл. 131 от Закона за водите и плана за действие при аварийни ситуации. Фактите по възникналите аварийни ситуации да



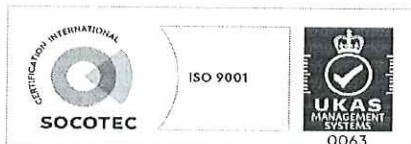
	се отразяват в експлоатационен дневник. 2. ЛПСОВ да се поддържа в техническа и експлоатационна изправност. Образованите утайки своевременно да се изваждат с оглед поддържане на нормален процес на пречистване на отпадъчните води.
--	---

**Място за представяне на писмени възражения или предложения от заинтересованите лица:** Басейнова дирекция „Дунавски район“ гр. Плевен, ул. „Чаталджа“ № 60, пощ. кутия 1237.

Съгласно чл. 64, ал. 1, т. 2 и т. 3 от Закона за водите, заинтересованите лица могат да възразят срещу издаването на разрешителното или да предложат условия, при които същото да бъде издадено, с оглед гарантиране на лични или обществени интереси, **в 14 дневен срок от обявяване на съобщението.**

**ИНЖ. РУМЕЛИЯ ПЕТРОВА**

*Директор на Басейнова дирекция „Дунавски район“*



5800 гр. Плевен, ул. „Чаталджа“ №60  
тел.: +359 64 88 51 00  
e-mail: [dunavbd@bDDR.bg](mailto:dunavbd@bDDR.bg), web: [www.bd-dunav.bg](http://www.bd-dunav.bg)