



РЕПУБЛИКА БЪЛГАРИЯ

Министерство на околната среда и водите

Басейнова дирекция „Дунавски район“

Изх. № РР-02-319 (4)

Гр. Плевен,05-02.....2024 г.

СЪОБЩЕНИЕ

съгласно чл.62а, ал.1 от Закона за водите

На основание чл.62а, ал.1, във връзка с чл.44, ал.1 и ал.2 и чл.52, ал.1, т.4 на Закона за водите (ЗВ) в Басейнова Дирекция „Дунавски район“ и постъпило Заявление за откриване на процедура за издаване на разрешително за водоземане от подземни води придружено с изискващите се по чл.60, ал.1, ал.2 и ал. 6 от ЗВ данни и документи.

1. Цел на заявеното използване на водите: *Водоснабдяване за други цели (автомивка)*

2. Водно тяло, в което се предвижда използване на водите: „Порови води в Кватернера – р.Вит“ с код BG1G0000QAL018.

2а. Фактическите основания, при които се издава разрешителното, включително състояние на водното тяло, определените цели и мерки в действащите планове за управление на речните басейни

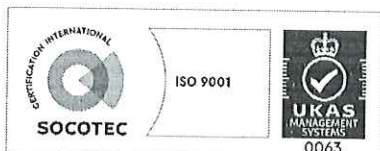
Заявление вх. № РР-02-319/17.10.2023г., допълнено с вх. № РР-02-319 (1)/23.10.2023 г. за откриване на процедура за издаване на разрешително за водоземане от подземни води , придружено с изискващите се по чл.60, ал.1, ал.2 и ал. 6 от ЗВ данни и документи.

След преглед на представената документация към заявление с Вх. № РР-02-319/17.10.2023г. за издаване на разрешително за водоземане от подземни води чрез съществуващи водоземни съоръжения - шахтов кладенец „ШК – Юкон - Плевен“ е направена преценка на Заявлението по чл. 61 от Закона за водите, при което е установено, че заявлението и приложената документация не отговарят на изискванията на Закона. С писмо изх. № РР-02-319(2)/08.01.2024 г. е уведомен заявителя да отстрани несъответствията по преписката, което е направено с вх. № РР-02-319 (3)/29.01.2024 г

БДДР е направила запитване в НАП ТД СДО, СДО за наличие или липса на задължения по чл.87, ал.11 от ДОПК на юридическото лице, на което агенцията е отговорила, че дружеството няма задължения.

Извършена проверка в БДДР за наличие на задължения по Закона за водите към ПУДООС с влязъл в сила АУПДВ и е установено, че дружеството няма задължения.

Направена преценка по чл.62, ал. 1, която е положителна. Преценката е изготвена спрямо План за управление на речните басейни (ПУРБ) 2016 – 2021 г., приет с Решение № 1110/29.12.2016 г. на Министерски съвет и План за управление на риска от наводнения (ПУРН) 2016 – 2021, приет с Решение № 1104/29.12.2016 г. на Министерски съвет, които на основание чл.159, ал.3 на ЗИД на ЗВ (ДВ бр. 20 от 11.03.2022 г.), се прилагат до приемане на актуализирани планове. Обект на преценка е водоземане от ПВТ „Порови води в Кватернера - р.Вит“ с код BG1G0000QAL018, което е оценено в ПУРБ в добро количествено и лошо химично състояние по показателите NH4 и Mn. Съгласно ПУРБ, целите за опазване на околната среда за подземните води за тялото са: 1. Запазване на добро количествено състояние; 2. Предотвратяване на влошаването на химичното състояние ; За подземното водно тяло не са определени изключения в ПУРБ.



5800 гр. Плевен, ул. „Чаталджа“ №60
тел.: +359 64 88 51 00
e-mail: dunavbd@bdds.bg, web: www.bd-dunav.bg



3. Системи или съоръжения, чрез които ще се реализира използването:

„ШК - Юкон - Плевен“ (Тръбен кладенец)

Кладенецът е изграден до дълбочина 10.0 м. Шахтовият кладенец е изграден чрез изкоп и спускане на бетонови пръстени с вътрешен диаметър \varnothing 850/730 мм в интервала от +0.2 до 10.0 м. Водоприемната част е представена от вливни отвори (барбакани) с диаметър \varnothing 20 мм в интервала от 8.0 до 10.0 м. Устието на кладенеца е затворен с капак. До кладенеца е изградена подземна водомерна шахта от бетонов пръстен с диаметър 100/90 см и дълбочина 100 см.

Експлоатацията на кладенеца се осъществява с потопяема помпа "Raider", модел RD-WP60, Q = 40 л/мин и напор 35 м, спусната на дълбочина 9.50 м.

4. Място на водоземане:

Поземлен имот 56722.652.674, област Плевен, община Плевен, гр. Плевен, ул. "Георги Кочев" № 24, вид собств. Частна, вид територия Урбанизирана, НТП За друг обществен обект, комплекс, площ 857 кв. м, стар номер 56722.652.376, 56722.652.377, 56722.652.378, квартал 215а, парцел III, Заповед за одобрение на КККР № РД-18-56/18.09.2007 г. на ИЗПЪЛНИТЕЛЕН ДИРЕКТОР НА АГКК, Заповед за изменение на КККР № 18-6718-12.09.2017/12.09.2017 г. на НАЧАЛНИК НА СГКК – ПЛЕВЕН

ВС №	Координати КС 2005		Координати WGS 84		Z, m
	X	Y	N	E	
ШК	4809620.425	428984.371	43°25'07.943"	24°37'23.162"	101.70

5. Обект на водоснабдяване: Автомивка в Поземлен имот 56722.652.674, област Плевен, община Плевен, гр. Плевен, ул. "Георги Кочев" № 24, вид собств. Частна, вид територия Урбанизирана, НТП За друг обществен обект, комплекс, площ 857 кв. м, стар номер 56722.652.376, 56722.652.377, 56722.652.378, квартал 215а, парцел III

6. Проектни параметри на използването:

Средноденонощен дебит – 0.1 л/сек

Годишно водно количество – 3154 куб.м/годишно

Минимално необходимо водно количество за дейността – 2920 м³/год.


Максимален дебит - 0.667 л/сек в рамките на 3.5 часа дневно с прекъсване

Статично водно ниво: 7.80 м кота СВН – 93.90 м;

Допустимо понижение: 1.30 м до дълбочина на водното ниво 9.10 м;

7. Условия, при които би могло да се предостави правото за използване на водите:

- 7.1. Да извършва ежемесечно: Измерване на черпените водни количества от кладенеца
- 7.2. Да извършва ежемесечно измерване на динамичното водно ниво и веднъж в началото на сезона - статичното водно ниво
- 7.3. Собственият мониторинг по Наредба № 1/10.10.2007 г., чл. 80 ал. 1, т. 1, буква "а" включва:
 - 7.3.1. ежегодно изследване на химичния състав на черпените подземни води по:
 - 7.1.1.1. показателите рН, електропроводимост, концентрация на разтворен кислород, амониеви йони, нитрати, нитрити, фосфати, хлориди и сулфати;
 - 7.1.1.2. други показатели, по които водното тяло е определено в риск да не постигне добро химично състояние на подземните води – амоний и манган;
 - 7.3.2. Да се спазват и да не се нарушават параметрите на водоземането – средноденонощен и максимален дебит, допустимо понижение и разрешено водно количество.
 - 7.3.3. Да поддържа резервен водомер за отчитане на черпените водни количества
 - 7.3.4. Да се заплаща такса водоземане за добитите водни количества от кладенеца.



5800 гр. Плевен, ул. „Чаталджа“ №60
 тел.: +359 64 88 51 00
 e-mail: dunavbd@bddd.bg, web: www.bd-dunav.bg




8. Място за представяне на писмени възражения или предложения от заинтересованите лица: Басейнова Дирекция „Дунавски район”, гр. Плевен, ул. “Чаталджа” № 60.

Съгласно чл.64, ал.1, т.2 и т.3 от ЗВ заинтересованите лица могат да възразят срещу издаването на разрешителното или да предложат условия, при които същото да бъде издадено, с оглед гарантиране на лични или обществени интереси, **в 14 дневен срок от обявяване на съобщението.**

ИНЖ. РУМЕЛИЯ ПЕТРОВА

Директор на Басейнова дирекция „Дунавски район“



5800 гр. Плевен, ул. „Чаталджа” №60
тел.: +359 64 88 51 00
e-mail: dunavbd@bddd.bg, web: www.bd-dunav.bg

