



Изх. № РР-04-79 (.....) <sup>3</sup>

гр. Плевен, .....02.2024 г. <sup>13</sup>

## С Ъ О Б Щ Е Н И Е

съгласно чл. 62а, ал. 1 от Закона за водите

На основание чл. 62а, ал. 1, във връзка с чл. 46, ал. 1, т. 1, буква „б“ и чл. 52, ал. 1, т. 4 от Закона за водите (ЗВ) и постъпило заявление в Басейнова дирекция „Дунавски район“ (БДДР) гр. Плевен за откриване на процедура за издаване на разрешително за ползване на повърхностен воден обект, придружено с изискващите се по чл. 60, ал. 1, ал. 2 и ал. 4, т. 1 от ЗВ данни и документи, обявявам следното съобщение:

### I. Фактически основания, при които се издава разрешителното:

1. Заявление с наш вх. № РР-04-79/ 06.11.2023 г. за издаване на разрешително за ползване на повърхностен воден обект.

2. Извършена преценка на заявлението по чл. 61 от Закона за водите (ЗВ), при което е установено, че заявлението и приложената документация не отговарят на изискванията на чл. 60 от ЗВ.

3. Писмо до заявителя с изх. № РР-04-79 (1)/ 23.11.2023 г. за отстраняване на недостатъците по заявлението и приложената към него документация.

6. Писмо от заявителя с вх. № РР-04-79 (2)/ 22.01.2024 г. с което са отстранени недостатъците по заявлението и приложената към него документация.

7. Писмо до Община Монтана, обл. Монтана, с изх. № РР-06-76 (5)/ 19.01.2024 г. с искане за предоставяне на информация за наличие на задължения на заявителя.

8. Изискана и получена на 24.01.2024 г. електронна справка от Столична община, обл. София град, с информация, че заявителя няма задължения.

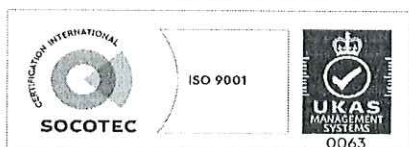
9. Извършена на 25.01.2024 г. писмена проверка за наличие или липса на задължения към Предприятието за управление дейностите по опазване на околната среда (ПУДООС) на заявителя, при които е установено, че заявителя няма задължения към ПУДООС.

10. Изпратено на 25.01.2024 г. до НАП ТД София офис София, електронно искане за предоставяне на информация за наличие или липса на задължения по чл. 87, ал. 11 от Данъчно-осигурителния процесуален кодекс (ДОПК) на заявителя.

11. Получена на 26.01.2024 г. от НАП ТД София офис София, по електронен път информация по чл. 87, ал. 11 от Данъчно-осигурителния процесуален кодекс (ДОПК), че заявителя няма задължения.

12. Писмо от Община Монтана, обл. Монтана, с вх. № РР-06-76 (6)/ 30.01.2024 г. с информация, че заявителя няма задължения.

**II. Състояние на водното тяло, определени цели и мерки в действащите План за управление на речните басейни в Дунавски район (ПУРБ) 2016 - 2021 г. (приет с Решение №1110/29.12.2016 г. на Министерски съвет (МС) и План за управление на риска от**



**наводнения в Дунавски район за басейново управление (ПУРН) 2022 – 2027 г. (приет с Решение № 941/ 28.12.2023 г. на МС), имащи отношение към разрешителното:**

Заявеното искане е за изграждане на нови, реконструкция или модернизация на съществуващи системи и съоръжения за линейна инфраструктура, пресичаща водни обекти – изграждане на мост над р. Селска (Смоляновска) бара в землището на с. Смоляновци, общ. Монтана, обл. Монтана, при км 80+439,46 в участък с. Ружинци – гр. Монтана от път I-1 (E79).

Съгласно предоставените от заявителя географски координати, участъка на ползване от р. Селска (Смоляновска) бара, поречие Реки Западно от Огоста, попада в обхвата на естествено повърхностно водно тяло категория река с код (EUCD\_RWB) BG1WO800R1016, име на водното тяло ЦИБРИЦА WORWB1016, код на типа R8, дължина 116,844225 км, водосборна площ 814,838019 км<sup>2</sup> и географско описание – р. Цибрица от извор до устие, вкл. приток - р. Цибър.

Екологичното състояние на повърхностното водно тяло е умерено, а химичното състояние е добро.

Съгласно ПУРБ 2016 – 2021 г., показателите, по които са констатирани отклонения от стандартите за качество (СК) за добро екологично състояние са нитратен азот (N-NO<sub>3</sub>), общ азот (N-total), макрозообентос (МЗБ), фитобентос (ФБ) и риби.

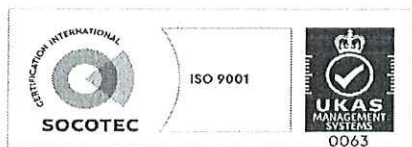
В ПУРБ 2016 - 2021 г. за 2027 г. и за след 2027 г. за естественото повърхностно водно тяло с код (EUCD\_RWB) BG1WO800R1016 е заложена една цел - „Запазване на добро екологично и химично състояние“.

Съгласно ПУРН 2022-2027 г. заявеният за ползване участък не попада в район със значителен потенциален риск от наводнения (РЗПРН) и не се залива при наводнения с ниска (0,1% - 1000 годишна вълна), средна (1% - 100 годишна вълна) и висока (5% - 20 годишна вълна) вероятност за сбъждане.

Заявеното искане за ползване на повърхностен воден обект – р. Селска (Смоляновска) бара, с цел изграждане на ново съоръжение за линейна инфраструктура, пресичаща воден обект – изграждане на мост над реката в землището на с. Смоляновци, общ. Монтана, обл. Монтана, при км 80+439,46 в участък с. Ружинци – гр. Монтана от път I-1 (E79), не попада в ограничителни и/или забранителни мерки, предвидени в ПУРБ 2016 - 2021 г. и ПУРН 2022-2027 г., т.е. заявеното искане не е в противоречие и е допустимо спрямо Плана за управление на речните басейни (ПУРБ) в Дунавски район за басейново управление на водите 2016 - 2021 година, който се прилага до приемането на актуализирания план и спрямо Плана за управление на риска от наводнения в Дунавски район за басейново управление на водите (ПУРН) 2022 – 2027 г.

Мерките от ПУРБ 2016 - 2021 г., които следва да се имат предвид при реализирането на дейностите по изграждането на мост над р. Селска (Смоляновска) бара в землището на с. Смоляновци, общ. Монтана, обл. Монтана, при км 80+439,46 в участък с. Ружинци – гр. Монтана от път I-1 (E79), са следните:


- ✓ Мярка с код DP\_11 - Прилагане на екологични практики или най-добрите налични техники за ограничаване на отвеждането в подземните води на замърсяващи вещества;
- ✓ Мярка с код PM\_9 - Предотвратяване на влошаването на състоянието на водите от проекти и дейности на етап инвестиционни предложения;
- ✓ Мярка с код HY\_1 - Възстановяване и защита на речните брегове и речното корито от ерозия;
- ✓ Мярка с код DP\_2 - Намаляване на дифузното замърсяване от промишлени дейности;
- ✓ Мерки с кодове PM\_2 и GD\_1 - Опазване на химичното състояние на подземните води от замърсяване и влошаване;



Съгласно информацията в подаденото заявление и в приложенияте към него документи, предвидените дейности по изграждането на мост над р. Селска (Смолянска) бара в землището на с. Смолянвци, общ. Монтана, обл. Монтана, при км 80+439,46 в участък с. Ружинци – гр. Монтана от път I-I (E79), не попадат под забраните на гореизброените мерки, но следва да се имат предвид при реализирането им.

**III. Специфична информация, определена в Наредбата за ползването на повърхностните води (ДВ, бр. 100/ 16.12.2016 г.):**

Цел на ползването:	За изграждане на нови системи и съоръжения или реконструкция или модернизация на съществуващи системи и съоръжения за линейна инфраструктура, пресичаща водни обекти – изграждане на мост над р. Селска (Смолянска) бара в землището на с. Смолянвци, общ. Монтана, обл. Монтана, при км 80+439,46 в участък с. Ружинци – гр. Монтана от път I-I (E79).
Поречие и воден обект:	<p>Поречие – Реки Западно от Огоста          Воден обект – р. Селска (Смолянска) бара, в която в участъка на ползване протичат:</p> <ul style="list-style-type: none"> <li>• максимално водно количество с обезпеченост 0,1% – 19,70 м<sup>3</sup>/сек;</li> <li>• максимално водно количество с обезпеченост 1% – 12,47 м<sup>3</sup>/сек;</li> <li>• максимално водно количество с обезпеченост 5% – 8,54 м<sup>3</sup>/сек;</li> <li>• максимално водно количество с обезпеченост 20% – 5,50 м<sup>3</sup>/сек;</li> <li>• максимално водно количество с обезпеченост 50% – 3,63 м<sup>3</sup>/сек.</li> </ul>
Код наименование на водно тяло:	BG1WO800R1016, ЦИБРИЦА WORWB1016
Място на ползване:	<p>р. Селска (Смолянска) бара – засегнати поземлени имоти (ПИ) в землището на с. Смолянвци, общ. Монтана, обл. Монтана, с идентификатори 67667.53.125, 67667.53.127, 67667.53.129, 67667.53.131, 67667.53.135, 67667.54.50, 67667.54.53 и 67667.54.56.</p> <p>Нов мост при км 80+439,46 от път I-I (E79) в участък с. Ружинци – гр. Монтана.</p> <p>Географски координати на характерни точки от новия мост - двата устоя и двата стълба, които засягат заявената за ползване р. Селска (Смолянска) бара:</p> <ul style="list-style-type: none"> <li>• Устой страна Видин:             <p style="margin-left: 40px;">A: N - 43° 30' 27,629", E - 23° 00' 08,003"                  Надморска височина – 293,88</p> <p style="margin-left: 40px;">B: N - 43° 30' 27,340", E - 23° 00' 06,751"                  Надморска височина – 295,17</p> </li> <li>• Стълб 3:             <p style="margin-left: 40px;">G: N - 43° 30' 24,969", E - 23° 00' 09,162"                  Надморска височина – 287,36</p> </li> </ul>



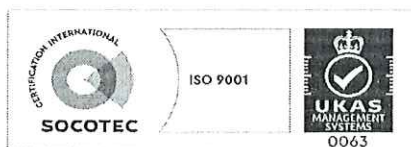
	<p style="text-align: center;">H: N - 43° 30' 24,680", E - 23° 00' 07,910" Надморска височина – 286,66</p> <ul style="list-style-type: none"> <li>• Стълб 4: <p style="text-align: center;">I: N - 43° 30' 24,074", E - 23° 00' 09,552" Надморска височина – 286,97</p> <p style="text-align: center;">J: N - 43° 30' 23,785", E - 23° 00' 08,300" Надморска височина – 290,28</p> </li> <li>• Устой страна Монтана: <p style="text-align: center;">K: N - 43° 30' 23,206", E - 23° 00' 09,930" Надморска височина – 298,66</p> <p style="text-align: center;">L: N - 43° 30' 22,917", E - 23° 00' 08,679" Надморска височина – 304,55</p> </li> </ul> <p style="text-align: center;"><i>(Номерацията на точките е съгласно чертеж № 03-01-02-000.11 – „Ситуация мост над Селска бара при км 80+439,46 с ПИ от кадастър“ от част „Конструктивна“ на техническия проект)</i></p> <p>Разрешена площ за извършване на строителните дейности – 141,23 м<sup>2</sup>.</p> <p>Разрешен участък за ползване:</p> <ul style="list-style-type: none"> <li>• Дължина 29,50 метра;</li> <li>• Ширина 11,00 метра;</li> </ul>
<p>Административно Териториална Единица – ЕКАТТЕ:</p>	<p>с. Смоляновци с ЕКАТТЕ 67667, община Монтана, област Монтана</p>
<p>Параметри на разрешеното ползване:</p>	<p><i>Описание на проектните параметри на ползването:</i></p> <p><b>Нов мост:</b> Петотворно съоръжение с обща дължина – 143,20 метра (28,10 м + 3x29 м + 28,10 м) и обща ширина 29,00 метра (1,75 м + 11,00 м + 3,50 м + 11,00 м + 1,75 м), фундирано пилотно с конструктивна схема – проста греда с температурно непрекъснатата плоча над стълбовете:</p> <ul style="list-style-type: none"> <li>➤ два устоя – всеки от по общо осем (2x4 бр.) стоманобетонни пилота с диаметър 1,20 м и дължина 20 м, обединени с надпилотна греда с размери 1,20 м/ 1,70 м, върху които се монтира еластомерен лагер тип „С“ с размери 0,30 м/0,40 м/0,137 м;</li> <li>➤ общо 4 стълба, от които два стълба – 3 и 4, засягат речното легло на водния обект – р. Селска (Смоляновска) бара; всички стълбове са по схема „пилот-колона“ и се състоят от по общо осемнадесет стоманобетонни пилота (2x9 бр.), всеки с диаметър 1,20 м и дължина 15 м, всеки девет пилота са обединени с надпилотна плоча с размери 9,60 м/ 9,60 м/ 2,00 м, над която които преминават в две кръгли колони с диаметър 1,60 м; двете колони са обединени с ригел с напречно сечение 2,75 м/ 1,5 м;</li> </ul>



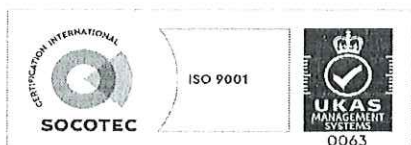
	<p>➤ връхна конструкция разделена на две отделни части, състояща се от общо шестнадесет броя (2x8 бр.) предварително напрегнати стоманобетонни греди с Т-образно сечение и дължина 28,00 метра, височина на гредите 1,25 м, гредите са обединени с монолитно изпълнена пътна плоча с дебелина 0,20 м.</p> <p><b>Забележка:</b> Всички подробни размери и детайли на частите на новия мост са съгласно конструктивно решение от одобрен технически проект.</p>
Разрешен режим на ползване:	Целогодишно (извън периода на размножаване на рибната фауна (април - юни включително)).
Задължения за провеждане на собствен мониторинг	<ol style="list-style-type: none"> <li>1. Да се изгради трайна опорна и работна геодезическа мрежа в разрешените за ползване участък.</li> <li>2. Схема на мрежата с основен репер и подробни точки да се представи в БДДР гр. Плевен.</li> </ol>

**Условия, при които би могло да се предостави правото за използване на водите:**

1. Уведомяване на контролиращия орган:	1.1. Да се уведоми Басейнова дирекция „Дунавски район“ (БДДР) незабавно – по време на преминаване на големи водни количества, при високи вълни, при възникване на аварийни условия или при предизвикано замърсяване.
	1.2. Да се уведоми Басейнова дирекция „Дунавски район“ (БДДР) при приключване на строителните дейности преди крайния срок на действие на разрешителното.
	1.3. Да се уведоми Басейнова дирекция „Дунавски район“ (БДДР) при приключване на строителните дейности по изграждането на моста над р. Селска (Смоляновска) бара в землището на с. Смоляновци, общ. Монтана, обл. Монтана, при км 80+439,46 в участък с. Ружинци – гр. Монтана от път I-1 (Е79), който е предмет на настоящото разрешително и възстановяване на първоначалното състояние на напречния профил на р. Селска (Смоляновска) бара в границите на разрешените за ползване участък.
2. Опазване на водите и околната среда:	2.1. Да не се засяга водното течение в периода на размножаване на рибната фауна (април - юни включително).
	2.2. Да не се допуска замърсяване на водите в р. Селска (Смоляновска) бара, както и на околните терени с петролни продукти. Зарежданията с горива и подмяната на смазочни материали да става на специална площадка извън реката.
	2.3. Да се опазват съществуващите брегови ивици и намиращите се на тях дървесна растителност и насаждения.



	<p>2.4. Да не се извършват дейности, с които може да се намали проводимостта на р. Селска (Смоляновска) бара, или да се увеличи изравящата ѝ способност извън разрешения за ползване участък, чрез промяна на наклона на дъното по дължина и по ширина на реката.</p> <p>2.5. Да не се извършва нарушаване на естественото състояние на речното легло, бреговете и крайбрежните заливаеми ивици на р. Селска (Смоляновска) бара, извън разрешения за ползване участък.</p> <p>2.6. Да не се извършва засаждане на дървета и храсти, изхвърляне на отпадъци, предмети и други материали във и извън разрешения за ползване участък.</p> <p>2.7. До 3 дни след приключване на строителните дейности по изграждането на моста над р. Селска (Смоляновска) бара в землището на с. Смоляновци, общ. Монтана, обл. Монтана, при км 80+439,46 в участък с. Ружинци – гр. Монтана от път I-1 (E79), който е предмет на настоящото разрешително, да се възстанови нормалната проводимост на речното легло на р. Селска (Смоляновска) бара в разрешения за ползване участък.</p> <p>2.8. Да не се извършва добив на инертни материали от коритото на р. Селска (Смоляновска) бара.</p> <p>2.9. При извършване на строителните дейности по изграждането на моста над р. Селска (Смоляновска) бара в землището на с. Смоляновци, общ. Монтана, обл. Монтана, при км 80+439,46 в участък с. Ружинци – гр. Монтана от път I-1 (E79), който е предмет на настоящото разрешително, да не се допуска попадане в речното легло на строителни отпадъци и други материали и части от съоръжението.</p> <p>2.10. Да не се засягат по време на строителството съществуващи съоръжения в, около и над р. Селска (Смоляновска) бара - диги, бентове, устои на мостове и др.</p>
3. Предоставяне на информация за изпълнени дейности:	3.1. Ежегодно в срок до 31 март да предоставя на директора на Басейнова дирекция “Дунавски район” доклад за изпълнението на условията в разрешителното през предходната година.
4. Изпълнение на разрешените дейности:	<p>4.1. Представянето на разрешително е необходимо условие за одобряване на проекта и издаване на разрешение за строеж по реда на Закона за устройство на територията (ЗУТ).</p> <p>4.2. От страна на инвеститора да се упражнява строг контрол за стриктно изпълнение на работния проект.</p>
5. Специфични условия на разрешената дейност:	5.1. Строителството да се изпълни съгласно одобрен Работен проект за организация и изпълнение на строителството /РПОИС/, включващ план за безопасност и здраве, без нарушаване на възможността за свободно протичане на водите на р. Селска



	(Смолянска) бара.
	5.2. При строителството да не се допуска намаляване на напречния профил на р. Селска (Смолянска) бара извън разрешения за ползване участък. Своевременно да се отстраняват строителните материали и земните маси от коритото на реката, като се депонират извън границите на водния обект.
	5.3. Механизацията, чрез която се извършва ползването на водния обект, ежедневно, след приключване на работния ден, да се извежда извън водния обект - р. Селска (Смолянска) бара.
	5.4. В съответствие с представената от заявителя документация, в коритото на водния обект – р. Селска (Смолянска) бара, да не се извършват следните дейности: <ul style="list-style-type: none"> <li>• да не се изграждат заскалявки по дъното и/или бреговете;</li> <li>• да не се изграждат прагове напречно на коритото на реката;</li> <li>• да не се изграждат временни бродове/водостоци/мостове за преминаване през реката на строителна техника по време на строителството на моста;</li> <li>• да не се изграждат съоръжения за изместване на течението на реката и съоръжения за осушаване на коритото на реката (напр. временни отбивни диги) с оглед извършване на строителните дейности.</li> </ul>
	5.4. По време на строителството да се предвидят необходимите брегоукрепителни и защитни съоръжения за строителните работници и техника.
	5.5. Да се разработи аварийен план за действие при възникване на непредвидими и/или извънредни обстоятелства причинени от природни бедствия или аварийни ситуации по време на ползването на водния обект.
	5.6. При възникване на необходимост от изграждане на: <ul style="list-style-type: none"> <li>• заскалявки по дъното и/или бреговете на р. Селска (Смолянска) бара,</li> <li>• прагове напречно на коритото на реката,</li> <li>• временни бродове/водостоци/мостове за преминаване през реката на строителна техника по време на строителството на моста,</li> <li>• съоръжения за изместване на течението на реката и съоръжения за осушаване на коритото на реката (напр. временни отбивни диги) с оглед извършване на строителните дейности,</li> </ul> незабавно писмено да се уведоми БДДР гр. Плевен, с информация (записка, чертежи, географски координати и надморски височини) за съответното съоръжение и се инициира процедура за изменение на настоящото разрешително, като

	строителството на съоръжението започне след приключване на административното производство по изменение на разрешителното и вписването на съоръжението в него.
6. Предоставяне на информация от собствения мониторинг:	6.1. След приключване изграждането на съоръжението, да се изготвят ексекутиви - ситуация, напречни и надлъжни профили, които да се представят в БДДР заедно със схема с подробни точки и географски координати.
7. Условия за осигуряване на достъп за осъществяване на контрол на разрешителното:	7.1. Титулярът на разрешителното е длъжен да допуска по всяко време контролиращия орган до мястото на ползване с оглед извършването на контрол на изпълнението на условията на разрешителното.
	7.2. Титулярът на разрешителното е длъжен да представя на контролиращия орган необходимите документи, данни, сведения, справки и обяснения, свързани с разрешеното ползване и предмета на проверката.

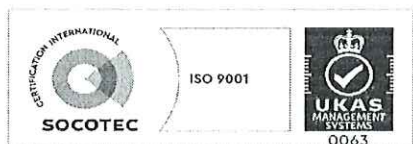
**Място за представяне на писмени възражения или предложения от заинтересованите лица:** Басейнова дирекция "Дунавски район" гр. Плевен, ул. "Чаталджа" № 60, пощ. кутия 1237.

Съгласно чл. 64, ал. 1, т. 2 и т. 3 от Закона за водите, заинтересованите лица могат да възразят срещу издаването на разрешителното или да предложат условия, при които същото да бъде издадено, с оглед гарантиране на лични или обществени интереси, **в 14 дневен срок** от обявяване на съобщението.

С уважение,

**ИНЖ. РУМЕЛИЯ ПЕТРОВА**

Директор на Басейнова дирекция „Дунавски район“

5800 гр. Плевен, ул. „Чаталджа“ №60  
тел.: +359 64 88 51 00  
e-mail: [dunavbd@bDDR.bg](mailto:dunavbd@bDDR.bg), web: [www.bd-dunav.bg](http://www.bd-dunav.bg)