



Изх. № РР-06-4

Плевен, 21.02.2024г.

С Ъ О Б Щ Е Н И Е

съгласно чл. 62а, ал. 1, във връзка с чл. 75 от Закона за водите

На основание чл. 62а, ал. 1, във връзка с чл. 75, във връзка с чл. 73, ал. 1, т. 3 и във връзка с чл. 52, ал. 1, т. 4 от Закона за водите, Заявление с вх. № РР-06-4/ 12.01.2024г., постъпило в Басейнова дирекция „Дунавски район“ - гр. Плевен за продължаване срока на действие на разрешително № 13140240/24.01.2014г. за ползване на воден обект за заустване на отпадъчни води в повърхностни води, обявявам следното съобщение:

I. Фактически основания, при които се издава решението:

1. Заявление с вх. № РР-06-4/ 12.01.2024г. за продължаване срока на действие на разрешително № 13140240/24.01.2014г. за ползване на воден обект за заустване на отпадъчни води в повърхностни води в землището на с. Божурица, община Долна Митрополия, област Плевен.

2. Допълнително постъпила информация и документация с вх. № РР-06-4-(4)/ 31.01.2024г. и вх. № РР-06-4-(5)/ 09.02.2024г.

3. Изискано с писмо изх. № РР-06-4-(1)/ 26.01.2024г. становище от Директора на РИОСВ – Плевен, съгласно изискванията на чл. 19, ал. 3 от Наредба №2 от 08.06.2011г.


4. Постъпило становище от Директора на РИОСВ – Плевен с изх. № 443(1)/ 31.01.2024г. и с наш вх. № РР-06-4-(2)/ 31.01.2024г.

5. Разрешение за ползване № ДК-07-ПЛ-16/12.04.2022г. от РДНСК – Плевен.

6. Съгласно Директива 2000/60/ЕС (Рамковата директива за водите) заустванията, емисиите и загубите на приоритетно опасни вещества трябва да бъдат преустановени след 31.12.2020г. Съгласно изискванията на РДВ и във връзка с указания от МОСВ с изх. № 12-00-972/04.03.2020г. в разрешителното се поставят допълнителни условия, свързани с преустановяването на заустването на приоритетно опасни вещества след 31.12.2020г.

II. Състояние на водното тяло, определени цели и мерки в действащите План за управление на речните басейни в Дунавски район (ПУРБ) 2016 - 2021 г. (приет с Решение №1110/29.12.2016 г. на Министерски съвет (МС) и План за управление на риска от наводнения в Дунавски район за басейново управление (ПУРН) 2016 – 2021 г. (приет с Решение №1104/29.12.2016 г. на МС), имащи отношение към разрешителното:

Заявеното искане е преценено и с оглед съвместимостта му с Плана за управление на речните басейни на Дунавски район 2016-2021г., приет с Решение № 1110/29.12.2016г. на Министерски съвет, който е с период на действие 2016-2021 г. и се прилага до приемането на актуализирания план, е констатирано, че водоприемникът р. Вит, в който се заустват пречистените отпадъчните води от Канализационна система на гр. Плевен, с. Буковлък, с. Ясен, община Плевен, гр. Долна Митрополия и гр. Тръстеник, община Долна Митрополия. (Канализационна мрежа с ПСОВ) попада в повърхностно водно тяло с код (EUCD_RWB) **BG1VT100R009**. Съгласно ПУРБ 2016-2021 г. в Дунавски район за басейново управление, водно тяло с код **BG1VT100R009** е силно модифицирано и е оценено с **умерен екологичен потенциал** по показатели МЗБ, МФ, N-NH₄, N-NO₂, N-NO₃, N-общ, P-PO₄, с отклонение от СКОС по алуминий и с добро химично състояние.



5800 гр. Плевен, ул. „Чаталджа“ №60

тел.: +359 64 88 51 00

e-mail: dunavbd@bddd.bg, web: www.bd-dunav.bg



През 2020 година е изготвена Междинна оценка на повърхностните водни тела в БДДР за 2016-2019г. по отделни елементи за качество на база данни до месец март 2020г. Съгласно Междинната оценка за това водно тяло се наблюдава **умерен екологичен потенциал** по показатели ФБ, съединения на O₂, БПК₅, N-NO₂, N-NO₃, N-общ и **добро химично състояние**.

През 2021 година е изготвена Междинна оценка на повърхностните водни тела в БДДР за 2019-2020г. по отделни елементи за качество на база данни до месец март 2021г. Съгласно Междинната оценка за това водно тяло се наблюдава **умерен екологичен потенциал** по показатели ФБ, БПК₅, N-NH₄, N-NO₂, N-NO₃, N-общ и **добро химично състояние**.

За повърхностно водно тяло с код (EUCD_RWB) BG1VT100R009 е приложено изключение от постигане на екологичните цели, съгласно чл.156в от ЗВ, а именно удължаване на срока за постигане на добро състояние до 2021г. Заложената цел до 2021г. за водното тяло е постигане на СКОС за N-съединения, N-общ, P-PO₄, МЗБ, МФ за добър екологичен потенциал до 2027г. Постигане на СКОС за алуминий за добър екологичен потенциал до 2027г. (СКОС коригиран с фонова концентрация). Предотвратяване влошаване на екологичния потенциал по останалите елементи за качество. Предотвратяване на замърсяването и запазване на добро химично състояние. Заложената цел до 2027г. за водното тяло е запазване на СКОС за алуминий за добър екологичен потенциал (СКОС коригиран с фонова концентрация). Запазване на добър екологичен потенциал по останалите елементи за качество. Запазване на добро химично състояние.

Предвиденото изменение на разрешително № 13140240/24.01.2014г. за ползване на воден обект – р. Вит, поречие Вит за заустване на пречистени отпадъчни води за експлоатация на обект: *Канализационна система на гр. Плевен, с. Буковлък, с. Ясен, община Плевен, гр. Долна Митрополия и гр. Тръстеник, община Долна Митрополия. (Канализационна мрежа с ПСОВ)*, не попада в обхвата на ограничителни и/или забранителни мерки, предвидени в ПУРБ 2016 - 2021 г. и ПУРН 2022 – 2027 г., т.е. заявеното искане **не е в противоречие и е допустимо** според Плана за управление на речните басейни (ПУРБ) в Дунавски район за басейново управление на водите 2016 – 2021г., приет с Решение № 1110/29.12.2016 г. на Министерски съвет, който е с период на действие 2016-2021 г. и се прилага до приемането на актуализирания план и План за управление на риска от наводнения (ПУРН) 2022 – 2027, приет с Решение № 941/ 28.12.2023 г. на Министерски съвет.

III. Специфична информация, определена в Наредба № 2 от 08.06.2011г. за издаване на разрешителни за заустване на отпадъчни води във водни обекти и определяне на индивидуалните емисионни ограничения на точкови източници на замърсяване (ДВ., бр. 47/2011г.):

А. В раздел „Данни за канализационната система“, в подраздел „Наименование“, текста:

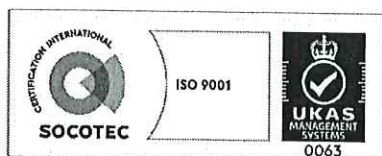
„ПСОВ е разположена в имот с номер 000431, местност “Ливадите” в землището на с. Божурица, община Долна Митрополия (собственост на „ВиК“ ЕООД, гр. Плевен)“,

следва да се чете:

ПСОВ е разположена в поземлен номер с идентификатор 05013.134.431 по КККР на област Плевен, община Долна Митрополия, с. Божурица, местност “Ливадите” община Долна Митрополия (собственост на „ВиК“ ЕООД, гр. Плевен).

Б. В раздел “Данни за водния обект и водното тяло – предмет на ползването” се правят следните промени:

1. В подраздел: „Водно тяло“ се добавя името на водното тяло и текста в таблицата се променя по следния начин:



Водно тяло	Код на водното тяло: BG1VT100R009
	Име на водното тяло: ВИТ VTRWB009

2. В подраздел „Място/места на заустването, надморска височина и географски координати“ - т. 1 „До завършване на реконструкцията на ПСОВ в с. Божурица“ – отпада.

В. В Раздел „Индивидуални емисионни ограничения по потоци и места на заустване“ се правят следните промени:

1. Точка I „До завършване на реконструкцията на ПСОВ в с. Божурица“ – отпада.

Г. В Раздел “Условия, при които се предоставя правото за използване” се правят следните промени:

1. В подраздел „Изисквания към канализационната мрежа и съоръженията към нея“ в т. 2 се добавя ново подусловие:

„2.5. ВиК операторът да преразгледа договорите си с абонатите и преустанови приемането на отпадъчни води от обекти, които използват приоритетно опасни вещества и могат да попаднат в отпадъчните води, постъпващи в селищната канализационна система. Срок От датата на влизане в сила на разрешителното.“

2. В подраздел „Дъждовни води при разделна канализационна система“ се правят следните промени:

2.1. В част „Новопроектирана дъждовна канализация на гр. Долна Митрополия – проектни точки на заустване“ се прави следната промяна:

✓ **Дъждовен клон №1**, зауства в точка с географски координати: СШ 43°27'58,67" и ИД 24°31'36,37" във водоприемник Дере – **изграден** (преминава по ул. Стефан Караджа“ и ул. „Св. Св. Кирил и Методий“);

2.2. В част „Новопроектирана дъждовна канализация на гр. Тръстеник – проектни точки на заустване“ се прави следната промяна:

✓ **Дъждовен клон №1**, зауства в точка с географски координати: СШ 43°31'16,71" и ИД 24°28'07,91" във водоприемник Дере - **изграден** (преминава по ул. Ф. Александров“);

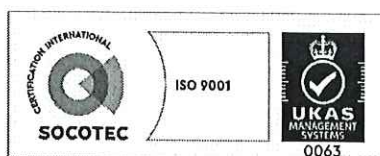
✓ **Дъждовен клон №6**, зауства в точка с географски координати: СШ 43°31'12,2" и ИД 24°28'18,74" във водоприемник Дере – **изграден**; (преминава по ул. Никола Доровски“);

2.3. Условието „С въвеждането в експлоатация на дъждовните колектори да се провежда собствен мониторинг, който да бъде с честота на пробовземане – *един път годишно*, по показатели: *неразтворени вещества и нефтопродукти*. Резултатите да се сравняват с ИЕО, посочени в таблицата по-горе“, се променя както следва:

„Да се провежда собствен мониторинг в местата на заустване на изградените дъждовни колектори, който да бъде с честота на пробовземане – *един път годишно*, по показатели: *неразтворени вещества и нефтопродукти*“.

3. В подраздел „Аварийни изпускатели при канализационни помпени станции“ се правят следните промени:

3.1. Добавя следният текст към КПС – Ясен:



5800 гр. Плевен, ул. „Чаталджа“ №60
тел.: +359 64 88 51 00

e-mail: dunavbd@bddd.bg, web: www.bd-dunav.bg



„Място на заустване на аварийния изпускател на КПС – Ясен с географски координати СШ 43°25'20,914" и ИД 24°32'01,412" във водоприемник р. Вит – **изграден.**

3.2. Добавя се **ново Условие:** „Да не се допуска използване на аварийните изпускатели на канализационните помпени станции за заустване на отпадъчни води без наличие на аварийна ситуация при съответното КПС“.

4. В подраздел: „**Специфични изисквания към местата за мониторинг и програмата за мониторинг**“ към **Условие 3** се добавя текста: „*Използваните методи за анализ трябва да отговарят на изискванията на чл. 84 от Наредба № 1 за мониторинг на водите.*“

5. В подраздел: „**Други условия съобразно спецификата на обекта**“ се правят следните промени:

5.1. **Условие 1** следва да се чете по следния начин:

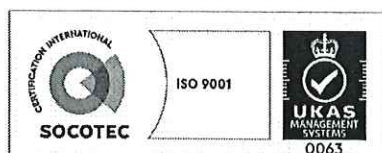
XXXXXX има сключен договор от 07.04.2016г. с Асоциация по ВиК с обособена територия на XXXXXX за стопанисване, поддържане и експлоатация на ВиК системите и съоръженията и предоставяне на водоснабдителни и канализационни услуги за обособена територия, обслужвана от XXXXXX. Съгласно чл. 48, ал. 4 от Закона за водите, ВиК операторът е длъжен да изпълнява условията в настоящото разрешително, свързани с експлоатацията на канализационната система.

Място за представяне на писмени възражения или предложения от заинтересованите лица: Басейнова Дирекция „Дунавски район“ - Плевен, ул. „Чаталджа“ № 60, пощ. кутия 1237.

Съгласно чл. 64, ал. 1, т. 2 и т. 3 от Закона за водите, заинтересованите лица могат да възразят срещу издаването на разрешителното или да предложат условия, при които същото да бъде издадено, с оглед гарантиране на лични или обществени интереси **в 14 дневен срок от обявяване на съобщението.**

ИНЖ. РУМЕЛИЯ ПЕТРОВА

Директор на Басейнова дирекция „Дунавски район“



5800 гр. Плевен, ул. „Чаталджа“ №60

тел.: +359 64 88 51 00

e-mail: dunavbd@bddd.bg, web: www.bd-dunav.bg

