



РЕПУБЛИКА БЪЛГАРИЯ

Министерство на околната среда и водите

Басейнова дирекция „Дунавски район“

Изх. № PP-02-16-(4)
гр. Плевен, 07.03.2024 г.

СЪОБЩЕНИЕ

съгласно чл.62а, ал.1 от Закона за водите

На основание чл. 62а, ал. 1, във връзка с чл. 44 и чл. 52, ал. 1, т. 4 на Закона за водите (ЗВ) в Басейнова Дирекция „Дунавски район“ гр. Плевен и постъпило Заявление за откриване на процедура за издаване на разрешително за водоземане чрез съществуващи съоръжения, придружено с изискващите се по чл. 60 от ЗВ данни и документи, обявявам следното съобщение:

1.Цел на заявеното използване на водите: „Водоснабдяване за други цели“, (вкл. противопожарни нужди).

2.Водно тяло, в което се предвижда използване на водите: „Порови води в Неоген-Кватернера – Софийска долина“ – BG1G00000NQ030.


2а. Заявление с вх. № PP-02-16/ 26.01.2023 г. за издаване на разрешително за водоземане от подземни води чрез съществуващи съоръжения, приложените към него и допълнително представени с вх. № PP-02-16-(2)/ 09.08.2023 г. и вх. № PP-02-16-(3)/ 20.10.2023 г. документи. Преценка на заявлението по чл.61 от Закона за водите, при която е установено че заявлението и приложените и допълнително представени документи отговарят на изискванията на Закона за водите. Становище изх. №16940-8356/ 03.08.2023г. на РИОСВ - гр. София, че инвестиционното предложение не подлежи на процедура по реда на глава шеста от ЗООС.

БДДР е направила запитване в ТД на НАП СОФИЯ - ГДО, СОФИЯ - ГДО за наличие или липса на задължения по чл.87, ал.11 от ДОПК на юридическото лице, на което с изх. №295532401143331/ 28.02.2024 г. агенцията е отговорила, че дружеството **няма** задължения.

Извършена проверка в БДДР за наличие на задължения по Закона за водите към ПУДООС с влязъл в сила АУПДВ и е установено, че заявителят **няма** задължения.

Направената преценка, съгласно чл.62, ал.1 от Закона за водите, е положителна и е изготвена спрямо План за управление на речните басейни (ПУРБ) 2016 – 2021 г., приет с Решение № 1110/ 29.12.2016 г. на Министерски съвет, който се прилага до приемането на актуализирания план, и План за управление на риска от наводнения (ПУРН) 2022 – 2027, приет с Решение № 941/ 28.12.2023 г. на Министерски съвет.

ПВТ „Порови води в Неоген-Кватернера – Софийска долина“ – BG1G00000NQ030 е оценено в ПУРБ в добро количествено и лошо химично състояние. Поставените цели в ПУРБ за количественото и химичното състояние на подземно водно тяло са: 1. Запазване на добро количествено състояние; 2. Предотвратяване на влошаването на химичното състояние по показатели Mn и Fe. За ПВТ е обосновано изключение, определено за



5800 гр. Плевен, ул. „Чаталджа“ №60

тел.: +359 64 88 51 00

e-mail: dunavbd@bDDR.bg, web: www.bd-dunav.bg



втория ПУРБ по чл. чл. 156в, т. 1, б. „а” от ЗВ (4.4.от РДВ) до 2027г. – „удължаване на срока“.

3. Системи или съоръжения, чрез които ще се реализира използването:

Тръбен кладенец: „ТК-ГБС ИС, НОВИ ХАН“

Дълбочина: 68,0 м.

Експлоатационна колона: от 0,0 м до 68,0 м - сондирано с длето с \varnothing 310 мм; от 0,0 м до 68,0 м – обсадено с КЕФ колона от PVC тръби \varnothing 160/7 мм; от 0,0 м до 4,0 м – затръбна циментация;

Филтърни участъци: в интервалите 16,0 м до 26,0 м, от 35,0 м до 41,0 м и от 47,0 м до 60,0 м; от 66,0 м до 68,0 м; от 4,0 м до 68,0 м гравийна засипка;

Експлоатират се с потопяема помпа „Grundfos“ SQ 5-50 с максимален дебит 1,9 л/сек, монтирана на 41 м от терена. Двухамерен резервоар с общ обем 150куб.м

4. Място на водоземане: ПИ с идентификатор №52012.1.17, в землището на с. Нови хан, Община Елин Пелин, Област София, ЕКАТТЕ 52012.

Географски координати в система WGS 84: N 42⁰ 36'12.09" E 23⁰ 37'0.38"

Геодезически координати в с-ма 1970 г, К 9: X 4593138.742 Y 8522658.929

Надморска височина в Балтийска височинна система: Н= 642.95 м

5. Обект на водоснабдяване: оросяване на зелени площи в ПИ с идентификатор №52012.1.17, в землището на с. Нови хан, Община Елин Пелин, Област София, ЕКАТТЕ 52012.

6. Проектни параметри на използването:

Средноденонощен дебит: 1,7 л/сек;

Максимален дебит: 1,9 л/сек при водочерпене 21 часа и 28 минути в денонощието;

Минимално годишно водно количество: 31458 куб.м/годишно.

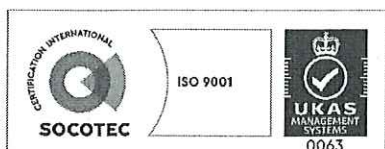
Годишно водно количество: 53611 куб.м/год. за „Водоснабдяване за други цели“, (вкл. противопожарни нужди).

СВН = 14,27 м /на кота 628.68 м н.м.в./

Макс. доп. експл. понижение на водното ниво $S_{\text{макс.}} = 1,9$ м, макс. ДВН = 23,37 м /на кота ДВН = 619,58 м н.м.в. /.

7. Условия, при които би могло да се предостави правото за използване на водите:

- Да се монтират отделни водомерни устройства за отчитане на използваната подземна вода по различните цели.
- Да се поддържат в изправност разходомерните устройства.
- Да извършва ежемесечно:
 - отчет на добитите водни количества;
 - отчет на статичното водно ниво.



5800 гр. Плевен, ул. „Чаталджа” №60
тел.: +359 64 88 51 00
e-mail: dunavbd@bddd.bg, web: www.bd-dunav.bg



- Да се извършва ежегодно химичен анализ на добиваната подземна вода в акредитирана лаборатория по показателите рН, електропроводимост, концентрация на разтворен кислород, амониеви йони, нитрати, нитрити, фосфати, хлориди и сулфати.
- Изследване на химичния състав на черпените подземни води от всеки от тръбните кладенци и дренажа през 2029 г. и на всеки 6 години след това – за водоползватели I категория при разрешено водовземане с дебит над 1 л/сек, включващо всички показатели по чл. 67, ал. 1 от Наредба № 1 и други йони, осигуряващи йонен баланс на анализа, и манган и желязо.
- Данните от наблюденията да се вписват в дневник, заверен от БДДР Плевен.
- Да се спазват и да не се нарушават параметрите на водовземането–проектен дебит, допустимо понижение, максимално допустимо динамично водно ниво.
- Да се заплаща такса водовземане за добитите водни количества.

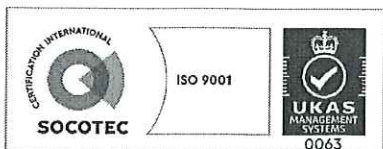
8. Място за представяне на писмени възражения или предложения от

заинтересованите лица: Басейнова Дирекция „Дунавски район“ гр. Плевен, на адрес: гр.Плевен - 5800, ул.„Чаталджа“ № 60.

Съгласно чл.64, ал.1, т.2 и т.3 от ЗВ заинтересованите лица могат да възразят срещу издаването на разрешителното или да предложат условия, при които същото да бъде издадено, с оглед гарантиране на лични или обществени интереси, **в 14 дневен срок от обявяване на съобщението.**

ИНЖ. РУМЕЛИЯ ПЕТРОВА

Директор на Басейнова дирекция Дунавски район

5800 гр. Плевен, ул. „Чаталджа“ №60
 тел.: +359 64 88 51 00
 e-mail: dunavbd@bDDR.bg, web: www.bd-dunav.bg

