



Изм. № РР-02-90 (1)

Гр. Плевен, .....2024 г.

## СЪОБЩЕНИЕ

съгласно чл.62а, ал.1 от Закона за водите

На основание чл.62а, ал.1, във връзка с чл.44, ал.1 и ал.2 и чл.52, ал.1, т.4 на Закона за водите (ЗВ) в Басейнова Дирекция „Дунавски район“ и постъпило Заявление за откриване на процедура за издаване на разрешително за водовземане от подземни води придружено с изискващите се по чл.60, ал.1, ал.2 и ал. 6 от ЗВ данни и документи.

**1. Цел на заявеното използване на водите:** *Обществено питейно-битово водоснабдяване*

**2. Водно тяло, в което се предвижда използване на водите:** „Карстови води в Ломско-Плевенския басейн“ с код BG1G0000K2M047.

**2а. Фактическите основания, при които се издава разрешителното, включително състояние на водното тяло, определените цели и мерки в действащите планове за управление на речните басейни**

Заявление вх. № РР-02-90/28.02.2024 г. за откриване на процедура за издаване на разрешително за водовземане от подземни води, придружено с изискващите се по чл.60, ал.1, ал.2 и ал. 6 от ЗВ данни и документи.

След преглед на представената документация към заявление с наш Вх. № РР-02-90/28.02.2024 г. в БДДР за издаване на разрешително за водовземане от подземни води от каптиран извор „КИ Чучура – ВиК Плевен - Плевен“ е направена преценка на Заявлението по чл. 61 от Закона за водите, при което е установено, че заявлението и приложената документация отговарят на изискванията на Закона.


БДДР е направила запитване в НАП ТД София-ГДО, София-ГДО за наличие или липса на задължения по чл.87, ал.11 от ДОПК на юридическото лице, на което агенцията е отговорила, че няма задължения. Извършена проверка в БДДР за наличие на задължения по Закона за водите към ПУДООС с влязъл в сила АУПДВ и е установено, че дружеството няма задължения.

Направена преценка по чл.62, ал. 1, която е положителна. Преценката е изготвена спрямо План за управление на речните басейни (ПУРБ) 2016 – 2021 г., приет с Решение № 1110/29.12.2016 г. на Министерски съвет, който на основание чл.159, ал.3 на ЗИД на ЗВ (ДВ бр. 20 от 11.03.2022 г.), се прилага до приемане на актуализирани планове. Обект на преценка е водовземане от ПВТ „Карстови води в Ломско-Плевенския басейн“ с код BG1G0000K2M047, което е оценено в ПУРБ в добро количествено и химично състояние. Съгласно ПУРБ, целите за опазване на околната среда за подземните води за тялото са: Запазване на добро количествено и химично състояние.

### **3. Системи или съоръжения, чрез които ще се реализира използването:**

**„КИ Чучура - ВиК Плевен - Плевен“** (Каптаж на извор)

Каптиран е възходящ съсредоточен извор върху изходището, чрез тририла бетонова стена с размери 60x400x60 см. Зад нея и върху извора е изпълнен дренажна призма с дебелина 50 см от различни фракции. Върху призмата е монтирана бетонова плоча с дебелина 15 см, върху нея е насипана и трамбована глина 40 см и отгоре – обратен насип 60 см. Пред бетоновата стена е изградена двукамерна събирателна шахта на дълбочина 410 см. Мократа камера е с





размери 250x240x290 см, а сухата камера е с размери 150x380x290 см. Между мократа и сухата камера е изградена преградна стена с размери 150x250x35 см, в която е монтирана преливна бетонова тръба ф 200 мм. Пред сухата камера е изградена входна камера с размери 200x200x260 см, от които 140 см са над терена. На челната стена е оставен отвор, който се затваря с врата, а за достъп до каптажа/сухата камера са монтирани стълби. Между входната и сухата камера е оставен отгоре обслужващ отвор с височина 100 см.

В мократа камера е монтиран смукател на ф 50 мм на помпа "SAER", модел IR50-250NB/D, монтирана в помпена станция, разположена на 19 м северозападно от каптажа на извора.

#### 4. Място на водовземане:

Поземлен имот 56722.668.150, област Плевен, община Плевен, гр. Плевен, бул. "Христо Ботев", вид собств. Общинска публична, вид територия Територия, заета от води и водни обекти, НТП За водностопанско, хидромелиоративно съоръжение, площ 3977 кв. м, стар номер 8004, квартал 280, парцел V, Заповед за одобрение на КККР № РД-18-71/06.06.2008 г. на ИЗПЪЛНИТЕЛЕН ДИРЕКТОР НА АГКК

BC №	Координати КС 2005		Координати WGS 84		Z, m
	X	Y	N	E	
КИ	4807291.860	428813.501	43°23'52.483"	24°37'16.643"	108.46

5. Обект на водоснабдяване: Питейно-битово водоснабдяване на гр.Плевен

6. Проектни параметри на използването:

Средноденонощен дебит – 20 л/сек

Годишно водно количество – 630720 куб.м/годишно

Минимално необходимо водно количество за дейността – 630720 м<sup>3</sup>/год.

7. Условия, при които би могло да се предостави правото за използване на водите:

- Да се извършва ежемесечно: Измерване на взетите водни количества от изворите
- Да се извършва ежемесечно измерване на дебита на извора, съставяне на хидрограма и оценка на ресурса
- Собственият мониторинг по Наредба № 1/10.10.2007 г., чл. 80 ал. 1, т. 1, буква "а" включва:

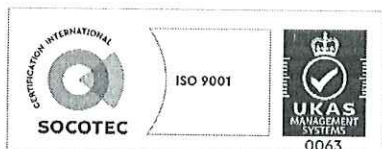
1. ежегодно изследване на химичния състав на черпените подземни води по:

а) показателите рН, електропроводимост, концентрация на разтворен кислород, амониеви йони, нитрати, нитрити, фосфати, хлориди и сулфати;

б) други показатели, по които водното тяло е определено в риск да не постигне добро химично състояние на подземните води – няма;

2. изследване на химичния състав на черпените подземни води през 2029 г. и на всеки 6 години след това – за водоползватели I категория при разрешено водовземане с дебит над 1 л/сек, включващо всички показатели по чл. 67, ал. 1 (Наредба № 1) и други йони, осигуряващи йонен баланс на анализа

- Да се спазват и да не се нарушават параметрите на водовземането – средноденонощен дебит и разрешено водно количество.
- Да се заплаща такса водовземане за добитите водни количества от извора.



5800 гр. Плевен, ул. „Чаталджа” №60  
тел.: +359 64 88 51 00  
e-mail: [dunavbd@baddr.bg](mailto:dunavbd@baddr.bg), web: [www.bd-dunav.bg](http://www.bd-dunav.bg)

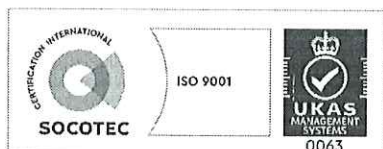


8. Място за представяне на писмени възражения или предложения от заинтересованите лица: Басейнова Дирекция „Дунавски район”, гр. Плевен, ул. “Чаталджа” № 60.

Съгласно чл.64, ал.1, т.2 и т.3 от ЗВ заинтересованите лица могат да възразят срещу издаването на разрешителното или да предложат условия, при които същото да бъде издадено, с оглед гарантиране на лични или обществени интереси, **в 14 дневен срок от обявяване на съобщението.**

**ИНЖ. РУМЕЛИЯ ПЕТРОВА**

Директор на Басейнова дирекция „Дунавски район“



5800 гр. Плевен, ул. „Чаталджа” №60  
тел.: +359 64 88 51 00  
e-mail: [dunavbd@bddd.bg](mailto:dunavbd@bddd.bg), web: [www.bd-dunav.bg](http://www.bd-dunav.bg)

