



РЕПУБЛИКА БЪЛГАРИЯ

Министерство на околната среда и водите

Басейнова дирекция „Дунавски район“

Изх. № РР-04-123 (5)

Гр. Плевен2024 г.

С Ъ О Б Щ Е Н И Е

съгласно чл. 62а, ал. 1 от Закона за водите

На основание чл. 62а, ал. 1, във връзка с чл. 46, ал. 1, т. 1, буква „б“ и чл. 52, ал. 1, т. 4 на Закона за водите (ЗВ) и постъпило в Басейнова Дирекция „Дунавски район“ гр. Плевен заявление вх. № РР-04-123/ 21.12.2023 г. за откриване на процедура за издаване на разрешително за ползване на воден обект – река Бели Лом.

1. Цел на заявеното използване на водите: Изграждане на нови, реконструкция или модернизация на съществуващи системи и съоръжения за: „линейна инфраструктура, пресичаща водни обекти - аквадукти, мостове, преносни мрежи и проводи“ – *изграждане на ново мостово съоръжение над река Бели Лом*, в гр. Разград, община Разград, област Разград.

2. Водно тяло, в което се предвижда използване на водите: повърхностно водно тяло с код **BG1RL900R1012**, име **БЕЛИ ЛОМ RLRWB1012**, категория река от **поречие Русенски Лом**.

Воден обект река Бели Лом, в която съгласно представения Технически проект, част „Хидрология“, в мястото на ползване протича:

- максимално водно количество с обезпеченост 0,1% – $Q_{0,1\%} = 247,39 \text{ м}^3/\text{сек.}$;
- максимално водно количество с обезпеченост 1% – $Q_{1\%} = 154,76 \text{ м}^3/\text{сек.}$;
- максимално водно количество с обезпеченост 5% – $Q_{5\%} = 95,03 \text{ м}^3/\text{сек.}$

2а. Фактически основания, при които се издава разрешителното

Заявление с вх. № РР-04-123/ 21.12.2023 г. за откриване на процедура за издаване на разрешително за ползване на повърхностен воден обект. Към заявлението са приложени следните документи: документ за платена такса, в размер на 250 лв; извадки от кадастралната карта на гр. Разград – 2 бр., съгласувани съответно от „Водоснабдяване – Дунав“ ЕООД – Разград и „Електроразпределение Север“ АД; становища за съгласуване на проекта – 4 бр.; декларация, подписана на 13.12.2023 г. от кмета на община Разград, че съоръженията на водния обект са общинска собственост и Технически проект, части: „Пътна“; „Хидрология“; „Конструктивна“ и „Геодезия“.

Извършена проверка по чл. 61, ал. 2 от ЗВ, при която е установено, че заявлението и приложената към него документация не отговарят на изискванията на ЗВ и Наредбата за ползването на повърхностните води (НППВ).

Писмо изх. № РР-04-123-(1)/ 08.02.2024 г. до заявителя, с което е уведомен за необходимостта от отстраняване на несъответствията в заявлението и приложената към него документация, установени при извършената проверка на заявлението по чл. 61 от ЗВ.



5800 гр. Плевен, ул. „Чаталджа“ №60

тел.: +359 64 88 51 00

Писмо вх. № РР-04-123 (4)/ 20.02.2024 г. от заявителя, с което са представени коригирано заявление за издаване на разрешително за ползване на повърхностен воден обект с приложена към него част „Конструктивна – статическите изчисления“ от Техническия проект.

За инвестиционно предложение (ИП) „Продължение на ул. „Дунав“ от ул. „Св. Климент“ до кръстовицето на бул. „България“ и бул. „Априлско въстание“ в гр. Разград“, с възложител – община Разград, е издадено Решение № РУ-126-ПР/2022 за преценяване на необходимостта от извършване на оценка на въздействието върху околната среда на Директора на РИОСВ – Русе.

Съгласно цитираното решение, не е необходимо извършване на ОВОС, тъй като ИП няма вероятност да окаже значително отрицателно въздействие върху природни местообитания, популации и местообитания на видове, предмет на опазване в защитени зони.

Съгласно писмо изх. № И-566/ 14.02.2024 г. на РИОСВ – Русе и наш вх. № РР-04-123 (3)/ 14.02.2024 г., Решение № РУ-126-ПР/2022 на Директора на РИОСВ – Русе е влязло в сила и е валидно в обхвата и параметрите, постановени в него.

Изискана служебно информация от ТД – НАП, на основание чл. 60, ал. 13, т. 4 от ЗВ, за наличие или липса на задължения на юридическото лице – заявител. От Национална агенция за приходите е представена информация по чл. 87, ал. 11 от ДОПК, с която уведомяват БДДР, че юридическото лице – заявител **няма задължения**.

Извършена проверка относно наличие/липса на задължения на юридическото лице – заявител към ПУДООС с влязъл в сила АУПДВ, във връзка с чл. 68, т. 10, буква „б“ от ЗВ, при която е установено, че заявителят **няма задължения**.

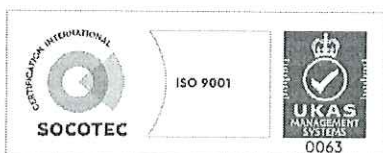
Извършена преценка, съгласно чл. 62, ал. 1 от Закона за водите, която е **положителна**.

Мястото на заявеното ползване на повърхностен воден обект попада в обхвата на силно модифицирано водно тяло, категория река от поречие Русенски Лом, с код **BG1RL900R1012** и със следните характеристики: **име на водното тяло БЕЛИ ЛОМ RLRWB1012**; код на типа R7; географско описание на водното тяло: р. Бели Лом след язовир Бели Лом до вливане на р. Долапдере при Писанец, вкл. приток р. Наловска.

Съгласно действащия към момента План за управление на речните басейни (ПУРБ) 2016-2021 г., повърхностно водно тяло с код **BG1RL900R1012** е с лош екологичен потенциал (поради отклонение от СКОС по следните показатели: БПК5, N-NH4, N-NO3, N-total, P-total, МЗБ, ФБ и добро химично състояние).

В ПУРБ 2016-2021 за повърхностното водно тяло е обосновано изключение от постигане на добър екологичен потенциал по отношение на показателите с отклонение от СКОС на основание чл. 156в от ЗВ – удължаване на срока за постигане на целите до 2027 г.

Поставените цели за повърхностно водно тяло с код BG1RL900R1012 до 2021 г. са: „Постигане на СКОС за БПК5, N-NH4, N-NO3, N-total, P-total, МЗБ, ФБ за умерен екологичен потенциал до 2021 г. Предотвратяване влошаване на екологичния потенциал по останалите елементи за качество. Предотвратяване на замърсяването и запазване на добро химично състояние.“ и до 2027 г. са: „Постигане на СКОС за БПК5, N-NH4, N-NO3, N-total, P-total, МЗБ, ФБ за добър екологичен потенциал до 2027 г. Предотвратяване влошаване на екологичния потенциал по останалите елементи за качество. Предотвратяване на замърсяването и запазване на добро химично състояние.“



Заявеното искане за ползване на повърхностен воден обект не попада в ограничителни и/или забранителни мерки, заложи в ПУРБ 2016-2021, т.е. заявеното искане е **допустимо** спрямо ПУРБ 2016-2021 в Дунавски район за басейново управление.

Мястото на заявеното ползване на повърхностен воден обект, съгласно действащия към момента ПУРН 2022-2027 в Дунавски район за басейново управление **не попада** в РЗПРН.

Заявеното искане за ползване на повърхностен воден обект не е в противоречие с мерките в Програмата от мерки за намаляване на риска от наводнения, заложи в ПУРН 2022-2027, т.е. заявеното искане е **допустимо** спрямо ПУРН 2022-2027 в Дунавски район за басейново управление.

3. Системи или съоръжения, чрез които ще се реализира използването:
Предвижда се изграждане на ново мостово съоръжение над река Бели Лом – едноотворен мост с обща дължина 18,40 м, с габарит 19,00 м, с две монолитни преходни плочи по 5,00 м.

4. Място на ползване, местност, административно-териториална и териториална единица, код по ЕКАТТЕ: Река Бели Лом, ПИ с идентификатор ПИ 61710.502.7162, в гр. Разград – ЕКАТТЕ 61710, общ. Разград, обл. Разград, с географски координати (WGS 84) на мястото на ползване както следва:

Начало т. А7, десен бряг: N 43°31'27.714", E 26°31'51.945", надм. височина 196,17 м;

Начало т. С8, ляв бряг: N 43°31'27.141", E 26°31'51.601", надм. височина 196,17 м;

Край т. А9, десен бряг: N 43°31'28.054", E 26°31'51.187", надм. височина 196,15 м;

Край т. С10, ляв бряг: N 43°31'27.481", E 26°31'50.843", надм. височина 196,15 м.

5. Проектни параметри на използването:

Площ на използване – **456.00 м²** (дължина 19,00 м и ширина 24,00 м).

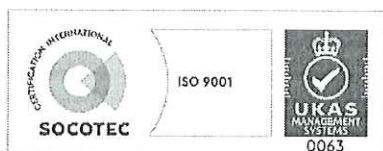
Предвижда се изграждане на ново мостово съоръжение, което ще се осъществи чрез:

- Изпълнение на бетонови устои със стоманобетонови крила и пилотно фундиране.
- Изграждане на връхна конструкция от 11 бр. предварително напрегнати главни греди с дължина 18,00 м и височина 0,75 м за.
- Изпълнение на монолитна пътна плоча с височина 20 см; тротоари с ширина 2,50 м и 6,00 м с тротоарен блок със закрепен за него новопроектиран водопровод Ø355 HDPE PE 100/PN 10 в обсадна тръба с топлоизолация и метална обшивка.
- Полагане на хидроизолация и асфалтобетон и монтаж на стоманен парапет с височина 1,10 м.

6. Условия, при които би могло да се предостави правото за използване на водите:

6.1. Разрешен режим на ползване: Извън периода на размножаване на рибната фауна април-юни включително.

6.2. Условия на ползването: Да се извърши възстановяване и рекултивиране на засегнатите терени в рамките на ползваните участъци.



6.3. Задължение за заплащане на такси и индивидуални показатели за определяне на таксата: Не се предвижда заплащане на такси, съгласно чл. 194 от Закона за водите.

6.4. Задължения за провеждане на собствен мониторинг: Да извърши геодезическо трасиране на местоположението на съоръженията.

6.5. Контролиращ орган: Директорът на Басейнова дирекция „Дунавски район” гр. Плевен или управомощени от него длъжностни лица.

6.6. Уведомяване на контролиращия орган:

6.6.1. Да уведоми Басейнова дирекция „Дунавски район” незабавно – по време на преминаване на големи водни количества при високи вълни, при възникване на аварийни условия или предизвикано замърсяване.

6.6.2. При приключване изграждането на съоръженията преди крайния срок на действие на разрешителното.

6.7. Опазване на водите и околната среда:

6.7.1. Да не засяга водното течение в периода на размножаване на рибната фауна (април-юни включително).

6.7.2. Да не допуска замърсяване на околната среда и водите с петролни продукти. Зарежданията с горива и подмяната на смазочни материали да става на специална площадка извън водния обект.

6.7.3. Да опазва съществуващата брегова ивица, намиращите се на нея дървесна растителност и насаждения извън разрешения участък.

6.7.4. Да не се извършва засаждане на дървета и храсти, изхвърляне на отпадъци, предмети и други материали в крайбрежните заливаеми ивици, принадлежащите земи на водохранилищата, дигите и насипните язовирни стени.

6.7.5. Да не се извършва нарушаване на състояние на речното легло, брега и крайбрежната заливаема ивица извън разрешения участък.

6.7.6. Да се спазват предвидените котви на полагане на съоръженията, без образуване на ями във водния обект, като се опазва съществуващата брегова ивица и намиращата се на нея дървесна растителност.

6.8. Предоставяне информация за изпълнени дейности:

6.8.1. Ежегодно в срок до 31 март на следващата отчетна година да предоставя на директора на Басейнова дирекция „Дунавски район” град Плевен доклад за изпълнение на условията в разрешителното.

6.9. Изпълнението на разрешените дейности:

6.9.1. Представянето на разрешително е необходимо условие за одобряване на проекта и издаване на разрешение за строеж по реда на Закона за устройство на територията.

6.9.2. От страна на инвеститора да се упражнява строг контрол и стриктно изпълнение на работния проект.


6.10. Специфични условия на разрешената дейност:

6.10.1. Строителството да се изпълни съгласно одобрен Работен проект за организация и изпълнение на строителството /РПОИС/, включващ план за безопасност и здраве, без нарушаване на възможността за свободно оттичане на водите на водния обект.

6.10.2. Своевременно да се отстраняват строителните материали и земните маси от коритото на водния обект, като се депонират извън границите на водния обект.

6.10.3. Да се разработи аварийен план за действие при възникване на непредвидими и/или извънредни обстоятелства причинени от природни бедствия или аварийни ситуации по време на ползването на водния обект.

6.10.4. Изкопаните земни маси и строителни отпадъци да се депонират извън района на обекта на място, определено от община Разград.



6.10.5. Да не се извършва изземване на наносни отложения в обхвата на разрешения за ползване участък.

6.10.6. При строителството да не се допуска намаляване на напречния профил на водните обекти в участъка на ползване. Своевременно да се отстраняват земни маси и строителни материали от леглото на водните обекти, като те се депонират извън границите на строителния обект.

6.10.7. Механизацията, чрез която се извършва ползването на водните обекти, ежедневно, след приключване на работния ден, да се извежда извън водните обекти на безопасно място.

6.10.8. По време на строителството да се предвидят необходими брегоукрепителни и защитни съоръжения.

6.10.9. Строителството да се изпълни в съответствие с условията, посочени в становищата, с които е съгласуван проекта.

6.11. Предоставяне информация от собствения мониторинг:

6.11.1. Да се изгради трайна опорна и работна геодезическа мрежа в ползвания участък, схема на мрежата с основен репер и подробни точки да се представи в басейнова дирекция.

6.11.2. След приключване изграждането на обекта, съоръженията да се отразят на ексекутиви – ситуация, напречни и надлъжни профили, които да се представят в басейнова дирекция заедно със схема с подробни точки и географски координати.

6.12. Условия за осигуряване на достъп при осъществяване на контрол на разрешителното и предоставяне на необходимите документи, данни, сведения, справки и обяснения, свързани с разрешеното ползване и предмета на проверката:

6.12.1. Титулярът на разрешителното е длъжен да допуска по всяко време контролиращия орган до мястото на ползване с оглед извършването на контрол на изпълнението на условията на разрешителното.

6.12.2. Титулярът на разрешителното е длъжен да представя на контролиращия орган необходимите документи, данни, сведения, справки и обяснения, свързани с разрешеното ползване и предмета на проверката.

6.13. Условия за продължаване срока на действие на разрешителното:

6.13.1. Продължаване срока на действие на разрешителното се извършва по реда на чл. 78 от Закона за водите, като молбата за продължаване срока на действие на разрешителното се подава пред органа, който го е издал, преди изтичането му.

6.13.2. Изменението на разрешителното се извършва по реда на чл. 72÷чл. 77 от Закона за водите.

6.13.3. Прекратяване на действието на разрешителното се извършва по реда и при условията на чл. 79 от Закона за водите.

6.14. Условия за отнемане на разрешителното:

6.14.1. Отнемане на разрешителното може да се постанови, включително и за:


• Осъществяване на водовземане и/или ползване извън целите, посочени в разрешителното.

• Нарушаване условията на разрешителното.

• Неупражняване на права, предоставени с разрешителното, в определения в него срок.

• Неупражняване на права в определените в разрешителното параметри на използването.

6.14.2. Отнемането може да се отнася до част от ползването, в който случай Директора на басейнова дирекция „Дунавски район” гр. Плевен определя тази част.



6.14.3. Отнемането на разрешителното при констатирани нарушения на целите, параметрите и на което и да е от условията за отнемане, при които е разрешено ползването на водния обект, не освобождава титуляра на разрешителното от административно наказателна отговорност по чл. 200 от Закона за водите.

7. Място за представяне на писмени възражения или предложения от заинтересованите лица: Басейнова Дирекция „Дунавски район“ гр. Плевен, ул. “Чаталджа” № 60.

Съгласно чл. 64, ал. 1, т. 2 и т. 3 от Закона за водите, заинтересованите лица могат да възразят срещу издаването на разрешителното или да предложат условия, при които същото да бъде издадено, с оглед гарантиране на лични или обществени интереси, **в 14 дневен срок от обявяване на съобщението.**

С уважение,

ИНЖ. РУМЕЛИЯ ПЕТРОВА

Директор на Басейнова дирекция „Дунавски район“

