



РЕПУБЛИКА БЪЛГАРИЯ

Министерство на околната среда и водите

Басейнова дирекция „Дунавски район“

Изх. № ПУ-01-162 (1)
гр. Плевен, 21.03.2024 г.

ДО

ИНЖ. ИРЕНА ПЕТКОВА

ДИРЕКТОР НА РИОСВ-СОФИЯ

БУЛ. „ЦАР БОРИС III“ № 136, ЕТ. 10
1618 ГР. СОФИЯ

На Ваш изх. № 1265-2016/29.02.2024 г.

Относно: Инвестиционно предложение „Поставяне на шест броя по 40 кв. м. преместваеми съоръжения - „Складова база“, в поземлен имот с идентификатор 80409.5838.21, м. „Койлата“, с. Чепинци, район „Нови Искър“, Столична община

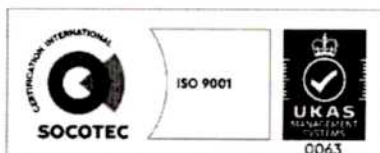
УВАЖАЕМА ГОСПОЖО ПЕТКОВА,

В Басейнова дирекция Дунавски район (БДДР) е постъпило Ваше писмо с вх. № ПУ-01-162/29.02.2024 г., с искане за изготвяне на становище за инвестиционно предложение (ИП) „Поставяне на шест броя по 40 кв. м. преместваеми съоръжения - „Складова база“, в поземлен имот с идентификатор 80409.5838.21, м. „Койлата“, с. Чепинци, район „Нови Искър“, Столична община, на основание чл. 12, ал. 5 от Наредбата за условията и реда за извършване на оценка за съвместимостта на плановете, програми, проекти и инвестиционни предложения с предмета и целите на опазване на защитените зони.

След преглед на постъпилата информация за ИП, изразявам следното становище, на основание чл. 155, ал. 1, т. 23 от Закона за водите (ЗВ):

1. Заключение за допустимостта на ИП спрямо мерките за постигане добро състояние на водите, определени в ПУРБ и ПУРН в Дунавски район за басейново управление

В момента се изпълняват дейности по актуализация на *Плановете за управление на речните басейни (ПУРБ) за трети цикъл на управление*, които ще са с период на действие 2022–2027 г. Информацията и документите ще бъдат периодично публикувани, и публично достъпни на интернет страницата на БДДР: www.bd-dunav.org., секция „Управление на водите“.



5800 гр. Плевен, ул. „Чаталджа“ №60
тел.: +359 64 88 51 00
e-mail: dunavbd@bddd.bg, web: www.bd-dunav.bg



Съгласно § 6 от Преходните и Заключителни разпоредби към Закон за изменение и допълнение на Закона за водите (Обн. ДВ. бр. 20 от 11 март 2022 г.), ПУРБ за периода от 2016-2021 г. се прилагат до приемането на актуализирани планове по реда на чл. 159, ал. 3 (Нова - ДВ, бр. 20 от 2022 г., в сила от 01.01.2022 г.) от ЗВ.

В тази връзка настоящото становище за допустимост се издава спрямо следните планове за управление в ДРБУ:

- ПУРБ 2016–2021 г., приет с Решение № 1110/29.12.2016 г. на Министерски съвет;
- Наличната информация по актуализация на ПУРБ, в т. ч. актуални оценки на състоянието на водните тела за целите на актуализирания ПУРБ за следващия планов период;
- ПУРН 2022-2027 г., приет с Решение № 941/28.12.2023 г. на Министерски съвет.

Съгласно представената информация

ИП ще се реализира в поземлен имот (ПИ) 80409.5838.21, в землището на с. Чепинци. С настоящото ИП се предвижда изграждане на нов обект: Поставяне на шест броя едноетажни преместваеми съоръжения в северната част на имота. Конструкцията на всяко едно съоръжение представлява галванизирани стоманена конструкция, на сглобка чрез болтове, прахово боядисани. Преместваемите съоръжения ще са предназначени за складиране на дървен материал.

Всички конструктивни елементи ще са пожарозащитени.

Достъпът до имота ще се осъществи по съществуващ горски път.

За захранване на имота с ел. енергия ще се използват фотоволтаици, разположени по покрива на преместваемите съоръжения.

За питейни нужди ще се използва бутилирана вода.

Не се очакват приоритетни и/или опасни вещества, които да бъдат емитирани от дейността.

На обекта ще се използва химическа тоалетна за фекални води. Дъждовните води ще се оттичат свободно по терена.

Смесените битови отпадъци ще се събират в контейнери и ще се извозват от оторизирана фирма.

На площадката няма да се използват и съхраняват опасни химически вещества.

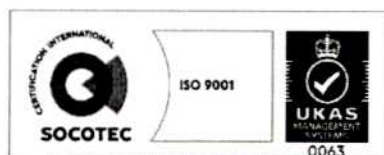
В посочената информация за ИП не е указано от къде е предвидено да се водоснабдява обекта в случай на пожар.

1.1. Допустимост на ИП, спрямо мерките за постигане на добро състояние на водите, определени в ПУРБ 2016-2021 г. в Дунавски район:

1.1.1. ИП попада в следните водни тела (ВТ), както и зони за защита (ЗЗ) на водите:

➤ **Водосбор на повърхностно водно тяло:**

Код на ВТ	Име на ВТ	Географски обхват	Естествено/СМВТ/ИВТ*	Екологично състояние/потенциал	Химично състояние
BG11S600R1016	СТАРИ ИСКЪР	р. Стари Искър от вливане на р. Елешница при Елин Пелин до вливане в р. Искър при Световрачене	СМВТ	не добър	добро



*СМВТ-силно модифицирано водно тяло, ИВТ – изкуствено водно тяло; за СМВТ и ИВТ се определя екологичен потенциал

Поставените цели за повърхностно ВТ с код BG1IS600R1016 до 2027 г. са: „Постигане на СКОС за БПК5, N-total, P-total, P и N-съединения, МФ, МЗБ, ФБ, Риби за добър екологичен потенциал до 2027 г. Предотвратяване влошаване на екологичния потенциал по останалите елементи за качество. Предотвратяване на замърсяването и запазване на добро химично състояние.“.

Съгласно актуализираната оценка на състоянието на ВТ за ПУРБ 2022-2027 г., към момента на издаване на настоящето становище, състоянието на горепосоченото ВТ е: екологичен потенциал - лош, химично състояние - не достигащо добро.

Съгласно предоставената информация, не е предвидено ползване и/или водовземане от повърхностен воден обект. ПИ 80409.5838.21 не се намира в близост до повърхностен воден обект.

Реализирането на предвидените дейности в ИП не се очаква да окаже пряко въздействие върху екологичния потенциал и химичното състояние на повърхностното ВТ и с това да доведе до непостигане на поставените екологични цели, при спазване на посочените по-долу мерки.

➤ **Обхват на разпространение на подземно водно тяло (ПВТ):**

Код на ВТ	Име на ВТ	Химично състояние	Количествено състояние
BG1G00000NQ030	Порови води в Неоген-Кватернера - Софийска долина	лошо	добро

Поставените в ПУРБ цели за ПВТ до 2027 г. са: „1. Запазване на добро количествено състояние; 2. Постигане на СКОС за Fe и Mn за добро химично състояние до 2027 г. (СКОС коригиран с фонова концентрация); 3. Предотвратяване на влошаването на химичното състояние по другите показатели.“.

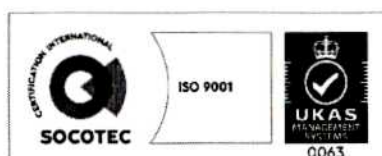
Актуализираната оценка за състоянието на горепосоченото ПВТ за ПУРБ 2022-2027 г., към момента на издаване на настоящето становище е: химично състояние - лошо, количествено състояние - добро.

За предотвратяване и смекчаване на потенциалните неблагоприятни въздействия от реализирането на планираните дейности в ИП се предвиждат описаните в т. 1 от настоящото становище мерки за достигане/запазване на доброто състояние/потенциал на водите (в т. ч. забрани и ограничения).

➤ **Зони за защита (ЗЗ) на водите, съгласно чл. 119а, ал. 1 от ЗВ**

ЗЗ на водите	Вид на зоната	ИП попада (код и име)/не попада в ЗЗ
по т. 1	ЗЗ на питейните води от повърхностни ВТ	Не попада
	ЗЗ на питейните води от ПВТ	Попада: Всички ПВТ са определени като ЗЗ на питейните води.
по т. 2	Зона за отдих и водни спортове	Не попада
по т. 3	Чувствителна зона	Попада: BGCSARI04, Поречие на р. Искър
	Нитратно уязвима зона	Не попада
по т. 4	Зона за стопански ценни видове риби	Не попада
по т. 5	Защитени територии, Зона за птици и Зона за местообитанията	Не попада

➤ **Санитарно-охранителни зони (СОЗ), съгласно чл. 119, ал. 4, т. 2 от ЗВ**



5800 гр. Плевен, ул. „Чаталджа“ №60
 тел.: +359 64 88 51 00
 e-mail: dunavbd@bdr.bg, web: www.bd-dunav.bg



Към настоящия момент в територията на която ще се реализира ИП няма определени СОЗ по реда на Наредба № 3/16.10.2000 г. за условията и реда на проучване, проектиране, утвърждаване и експлоатация на санитарно-охранителните зони около водоизточниците и съоръженията за питейно-битово водоснабдяване и около водоизточници за минерални води, използвани за лечебни, профилактични, питейни и хигиенни нужди (Наредба № 3).

Съгласно наличната в БДДР информация, ИП не попада в буферна зона с радиус 1 000 м около водоземно съоръжение за питейно-битово водоснабдяване без определена СОЗ.

1.1.2. Мерки, предвидени в ПУРБ 2016-2021 г. в Дунавски район, които е необходимо да се спазват при реализирането на ИП

А) Забрани и ограничения за този вид проекти в програмите от мерки:

Код на мярката	Наименование на мярката	Действия за изпълнение на мярката	Код на действие
PM_2	Опазване на химичното състояние на подземните води от замърсяване и влошаване	Забрана за извършването на дейности водещи до отвеждането в подземните води на опасни вещества	PM_2_2
GD_1	Опазване на химичното състояние на подземните води от замърсяване и влошаване	Забрана или ограничаване на дейности, които увеличават риска за пряко или непряко отвеждане на приоритетни и опасни вещества или други замърсители в подземните води, включително разкриването на подземните води на повърхността, чрез изземване на отложенията и почвите, покриващи водното тяло	GD_1_2

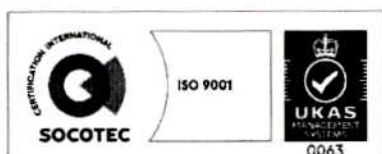
Съгласно представената информация, предвидените в ИП дейности не попадат под забраните и ограниченията на мерки с кодове GD_1 и PM_2 и кодове на действие GD_1_2 и PM_2_2, тъй като ИП не предвижда дейности свързани с отделяне и/или отвеждане на приоритетни и опасни вещества или други замърсители в подземните води.

Б) Мерки за достигане/запазване на доброто състояние/потенциал на водните тела, които следва да се имат предвид при реализация на предвидените дейности:

Код на мярката	Наименование на мярката	Действия за изпълнение на мярката	Код на действие
DP_11	Прилагане на екологични практики или най-добрите налични техники за ограничаване на отвеждането в подземните води на замърсяващи вещества	Прилагане на екологични практики или най-добрите налични техники за ограничаване на отвеждането в подземните води на замърсяващи вещества	DP_11_1
DP_14	Намаляване на дифузното замърсяване от отпадъци от населени места	Депониране на битови отпадъци в съответствие с изискванията за третиране на отпадъци	DP_14_2

В) Други мерки, които са свързани с предвидените дейности:

При реализирането на ИП следва да се имат предвид и приложимите мерки, съгласно Становище по Екологична оценка № 7-3/2016 г. на Проекта на ПУРБ 2016-2021 г. (Приложение 7.2.10. и Приложение 7.2.11. от Раздел 7).



Заключение: Реализирането на ИП „Поставяне на шест броя по 40 кв. м. преместваеми съоръжения - „Складова база“, в поземлен имот с идентификатор 80409.5838.21, м. „Койлата“, с. Четинци, район „Нови Искър“, Столична община е **допустимо** спрямо целите за постигане на добро състояние на водите, определени в ПУРН 2016-2021 г. в Дунавски район, при спазване на посочените мерки в т. 1.1.2. от настоящото становище.

1.2. Допустимост на ИП спрямо мерките за постигане на добро състояние на водите, определени в ПУРН 2022-2027 г. (ПУРН)

1.2.1. Райони със значителен потенциален риск от наводнения (РЗПРН):

Съгласно предоставената информация, ИП **не попада** в РЗПРН, определени в процеса на актуализация на ПУРН и утвърдени от Министъра на околната среда и водите със *Заповед № РД-804/10.08.2021 г.*

1.2.2. Мерки, заложи в ПУРН, свързани с предвидените дейности:

В ПУРН 2022-2027 г. няма предвидени мерки, забрани и ограничения касаещи реализирането на ИП.

При реализирането на ИП следва да се имат предвид и приложимите мерки, съгласно *Становище по Екологична оценка № 6-5/2023 г.*, на проекта на ПУРН.

Заключение: Реализирането на ИП „Поставяне на шест броя по 40 кв. м. преместваеми съоръжения - „Складова база“, в поземлен имот с идентификатор 80409.5838.21, м. „Койлата“, с. Четинци, район „Нови Искър“, Столична община е **допустимо** спрямо ПоМ за намаляване на риска от наводнения заложена в ПУРН 2022-2027 г.

2. Забрани и ограничения, предвидени в ЗВ, по отношение на този вид инвестиционни предложения и/или въздействия, в резултат от реализирането им.

Предвидените в ИП дейности е необходимо да се извършват в съответствие с изискванията на ЗВ и подзаконовите нормативни актове, при не нарушаване на обществените интереси, съгласно чл. 49 от същия закон.

Изграждане на инженерно-строителни съоръжения и други, при които се осъществява или е възможен контакт с подземните води се извършва при условията и по реда на *Закона за устройство на територията (ЗУТ)* при спазване на изискванията за опазване на подземните води по *Глава осма*, съгласно чл. 46, ал. 2 от ЗВ.


С цел опазване на подземните води от замърсяване е необходимо да се вземат предвид забраните в чл. 118а), ал. 1, т. 3÷4 от ЗВ.

Потенциалните въздействия в резултат от реализирането от ИП са описани и взети предвид при направените заключения за допустимостта на ИП в т. 1. от настоящото становище.

3. Информация за съществуващи или разрешени въздействия върху водното тяло в района, които да бъдат взети предвид при последваща процедура по Глава шеста от ЗООС.

В района на ИП няма съществуващи и разрешени въздействия върху ПВТ с код BG1G00000NQ030.

Актуалните регистри на разрешителни и решения, издадени от БДДР с център гр. Плевен са налични на интернет страницата на БДДР в раздел Регистри - <http://www.bd-dunav.org/content/registri/razreshitelni-i-resheniia/>.



4. Информация за свободните водни ресурси в частта от подземно водно тяло, от което се предвижда водоземане (чрез съществуващи или чрез нови съоръжения), опасността от замърсяване на подземните води в процеса на изграждане на нови тръбни (сондажни) кладенци и изисквания за предотвратяване на замърсяването.

Не е приложимо.

5. Мотивирана оценка на значителното въздействие върху водите и водните екосистеми.

Реализиране на ИП „Поставяне на шест броя по 40 кв. м. преместваеми съоръжения - „Складова база“, в поземлен имот с идентификатор 80409.5838.21, м. „Койлата“, с. Четинци, район „Нови Искър“, Столична община няма да окаже значителното въздействие върху водите и водните екосистеми и е **допустимо** при спазване на мерките и законовите изисквания, описани в т. 1.1.2 и т. 2 на настоящото становище.

С уважение,

ИНЖ. РУМЕЛИЯ ПЕТРОВА

Директор на Басейнова дирекция „Дунавски район“

