



РЕПУБЛИКА БЪЛГАРИЯ

Министерство на околната среда и водите

Басейнова дирекция „Дунавски район“

Изх. ПУ-01-172 (4)

гр. Плевен,21.03.2024 г.

ДО

ИНЖ. НИКОЛАЙ ЙОРДАНОВ
ДИРЕКТОР НА РИОСВ – ВРАЦА
УЛ. „ЕКЗАРХ ЙОСИФ“ №81
3000 ГРАД ВРАЦА

На Ваш изх. №ОВОС-ЕО-79-1/05.03.2024 г.

Относно: Инвестиционно предложение (ИП) „Аварийно почистване за осигуряване на проводимостта на р. Моравишка от натлак, храстовидна и дървесна растителност в регулационните граници на гр. Мездра, област Враца“

УВАЖАЕМИ ГОСПОДИН ЙОРДАНОВ,

В Басейнова дирекция „Дунавски район“ (БДДР) е постъпило Ваше писмо с изх. №ОВОС-ЕО-79-1/05.03.2024 г. и наш входящ №ПУ-01-172/05.03.2024 г. с искане за становище на основание чл. 12, ал. 5 от *Наредбата за условията и реда за извършване на оценка за съвместимостта на планове, програми, проекти и инвестиционни предложения с предмета и целите на опазване на защитените зони*, относно допустимостта на горесцитираното инвестиционно предложение спрямо Плана за управление на речните басейни (ПУРБ) 2016 – 2021 г. и Плана за управление на риска от наводнения (ПУРН) 2022 – 2027 г. в Дунавски район. На основание чл. 155, ал. 1, т. 23 от Закона за водите (ЗВ), БДДР изразява следното становище:


1. Заключение за допустимостта на инвестиционното предложение спрямо мерките за постигане добро състояние на водите, определени в плановете за управление на речните басейни

В момента се изпълняват дейности по актуализация на ПУРБ за трети цикъл на управление. Информацията и документите ще бъдат периодично публикувани, и публично достъпни на интернет страницата на БДДР: www.bd-dunav.org, секция „Управление на водите“.

Съгласно § 6 от Преходните и Заключителни разпоредби към Закон за изменение и допълнение на Закона за водите (Обн. ДВ. бр. 20 от 11 Март 2022 г.), Плановете за управление на речните басейни за периода от 2016 - 2021 г. се прилагат до приемането на актуализирани планове по реда на чл. 159 ал. 3 (Нова - ДВ, бр. 20 от 2022 г., в сила от 01.01.2022 г.) от Закона за водите.

В тази връзка настоящото становище за допустимост се издава спрямо следните планове за управление в ДРБУ:

— План за управление на речните басейни (ПУРБ) 2016 – 2021 г., приет с Решение №1110/29.12.2016 г. на Министерски съвет;



5800 гр. Плевен, ул. „Чаталджа“ №60
тел.: +359 64 88 51 00
e-mail: dunavbd@bddr.bg, web: www.bd-dunav.bg



— Наличната информация по актуализация на ПУРБ, в т.ч. актуални оценки на състоянието на водните тела за целите на актуализирания ПУРБ за следващия планов период;

— План за управление на риска от наводнения (ПУРН) 2022 – 2027, приет с Решение № 941/28.12.2023 г. на Министерски съвет.

Съгласно представената допълнително информация:

ИП предвижда аварийно почистване за осигуряване на проводимостта на р. Моравишка от натлак, храстовидна и дървесна растителност в регулационните граници на гр. Мездра, област Враца. Участъкът попада на границата между урбанизираната територия и земеделски земи. В разглеждания участък са се образували наносни острови които изместват течението на реката към съседни имоти и ерозират бреговете и имотите.

Проектът предвижда почистване на коритото на реката от наноси и дървесна и храстовидна растителност и оформяне на трапецовиден напречен профил с дължина на участъка 794.6 м. При почистването и изземването на наносите ще се запазят съществуващите коти на речното дъно.

1.1. Допустимост на инвестиционното предложение спрямо мерките за постигане добро състояние на водите, определени в ПУРБ 2016 – 2021г. в Дунавски район

Съгласно предоставената информация, имотът попада в района на разпространение на:

1.1.1. Водосбора на повърхностни водни тела и състоянието им съгласно действащия ПУРБ 2016 – 2021 г.

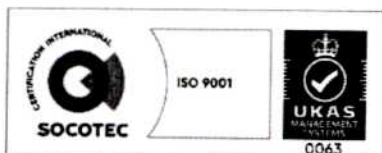
Код на водно тяло (ВТ)	BG11S135R1226
Име на ВТ	ИСКЪР ISRWB1226
Име на воден обект	р. Моравишка
Географско описание на повърхностното водно тяло	р. Искър от вливане на р. Габровница при Елисейна до вливане на р. Малък Искър при Роман
Естествено /СМВТ/ ИВТ	Естествено
Екологично състояние/ потенциал	Умерено
Химично състояние	Добро
Поставена Цел 2021г.	Постигане на СКОС за БПК5, N-съединения, P-съединения, МЗБ, ФБ, Риби за добро екологично състояние до 2021г. Предотвратяване влошаване на екологичното състояние по останалите елементи за качество. Предотвратяване на замърсяването и запазване на добро химично състояние

Забележка: * СМВТ – силномодифицирано ВТ; ИВТ – изкуствено ВТ. За СМВТ и ИВТ се определя екологичен потенциал.

В ПУРБ 2016-2021 за водното тяло е обосновано изключение от постигане на добро състояние по отношение на показателите с отклонение от СКОС на основание чл. 156в от Закона за водите.

Съгласно актуализираната оценка на състоянието на водните тела за ПУРБ 2022-2027 г, към момента на издаване на настоящето становище, състоянието на горепосоченото водно тяло е: екологично състояние - умерено, химично състояние - не достигащо добро.

Съгласно представената информация, дейностите в ИП предвиждат почистване Моравишка от натлак, храстовидна и дървесна растителност в регулационните граници на гр. Мездра. Няма да се нарушава дъното на реката и нейната свързаност. Дейностите ще се осъществят в малък и ограничен участък от водния обект (с дължина 794.6 метра), в ограничена площ от водосбора на ВТ и ще засегне малък участък от повърхностното водно тяло. Като се



има предвид, че въздействието върху състоянието на водното тяло ще бъде краткотрайно, в малък и ограничен участък от него, не би следвало да се очаква реализирането на ИП да доведе до влошаване на химичното и екологичното състояние на водното тяло.

Заложените дейности са за осигуряване проводимост на реката и снижаване на риска от вредното въздействие на водите (предпазване на околните терени и бреговете от ерозия) и риска от наводнения. Дейностите са в изпълнение на изискванията за постоянна защита от вредното въздействие на водите съгласно ЗВ.

Във връзка с горепосоченото, реализирането на ИП не следва да доведе до влошаване състоянието на водно тяло и до непостигане на поставените цели при спазване на посочените по-долу мерки.

1.1.2. Подземни водни тела – състояние съгласно действащия ПУРБ 2016 – 2021 г.

Код на ВТ	Име на ВТ	Химично състояние	Количествено състояние
BG1G0000QAL017	Порови води в Кватернера - р. Искър	добро	добро
BG1G0000TJK044	Карстови води в Западния Балкан	добро	добро

Актуализираната оценка за състоянието на горепосочените подземни водни тела за ПУРБ 2022-2027 г, към момента на издаване на настоящето становище няма промени в химичното и количественото им състояние.


Съгласно представената информация, дейностите в ИП не предвиждат водоземане и/или ползване на подземни води, както и използване на приоритетни и/или опасни вещества, които да създават предпоставка за пряк контакт с подземните води.

В тази връзка не се очаква планираните в ИП дейности да окажат негативно въздействие върху ПВТ, респективно да доведат до влошаване на химичното и/или количествено състояние на ПВТ и до непостигане на поставените цели при спазване на описаните мерки и законовите изисквания.

1.1.3. Зони за защита на водите, съгласно чл. 119а, ал. 1 от Закона за водите

Зони за защита на водите	Вид на зоната	ИП не попада/попада (име, код) в зона за защита
чл. 119а, ал. 1, т. 1 от ЗВ	Зона за защита на питейните води от повърхностни водни тела	Не попада
	Зона за защита на питейните води от подземни водни тела	Попада: всички подземни водни тела са определени като зони за защита на питейните води
чл. 119а, ал. 1, т. 2 от ЗВ	Зона за отдих и водни спортове	Не попада
чл. 119а, ал. 1, т. 3 от ЗВ	Чувствителна зона	Попада, BGCSARI04
	Уязвима зона	Не попада
чл. 119а, ал. 1, т. 4 от ЗВ	Зона за стопански ценни видове риби	Не попада
чл. 119а, ал. 1, т. 5 от ЗВ	Защитени територии	Не попада
	Зона за местообитания	Не попада
	Зона за птици	Не попада

Съгласно актуализирания регистър на зоните за защита на водите за ПУРБ 2022-2027 г. към момента на издаване на настоящето становище, няма промяна в определените зони за защита.



1.1.4. Санитарно-охранителни зони, съгласно чл. 119, ал. 4, т. 2 от ЗВ

ИП не попада в санитарно-охранителна зона (СОЗ) определена по реда на Наредба №3/16.10.2000 г. за условията и реда за проучване, проектиране, утвърждаване и експлоатация на санитарно-охранителните зони около водоизточниците и съоръженията за питейно-битово водоснабдяване и около водоизточниците на минерални води, използвани за лечебни, профилактични, питейни и хигиенни нужди (Наредба №3 от 16 октомври 2000 г).

Съгласно наличната в БДДР информация, ИП не попада в буферна зона (1 000 м) на водоизточник за питейно-битово водоснабдяване, без определена СОЗ, за който е необходимо е да се спазват ограниченията съгласно Приложение 1 към Национален каталог от мерки към ПУРБ.

1.1.5. Мерки заложи в ПУРБ 2016 – 2021 г. в Дунавски район за опазване на повърхностните и подземните води, които следва да се имат предвид при реализирането на ИП:

А. Забрани и ограничения, свързани с реализирането на предвидените в ИП дейности

Код на мярката	Наименование на мярката	Действия за изпълнение на мярката	Код на действие
HY_1	Възстановяване и защита на речните брегове и речното корито от ерозия	Забрана за сечи на естествена крайбрежна растителност	HY_1_8
HY_7	Подобряване на хидроморфологичното състояние на реките	Забрана за нови инвестиционни намерения, свързани с изграждането на хидротехнически съоръжения и изземане на наносни отложения с изключение на съоръженията за защита на населението от наводнения	HY_7_4
HY_7	Подобряване на хидроморфологичното състояние на реките	Забрана за нарушаването на естественото състояние на леглата, бреговете на реките и крайбрежните заливаеми ивици, с изключение на дейности за удълбочаване на фарватера и коригиране на речното корито за осигуряване/подобряване на безопасно корабоплаване в общия българо-румънски участък на р. Дунав и при дейности за защита от наводнения, както и други дейности съобразени с действащото законодателство	HY_7_5
DP_2	Намаляване на дифузното замърсяване от промишлени дейности	Забрана на миенето и обслужването на транспортни средства и техника в крайбрежните заливаеми ивици и принадлежащите земи на водохранилищата	DP_2_8
PM_2	Опазване на химичното състояние на подземните води от замърсяване и влошаване	Забрана за извършването на дейности водещи до отвеждането в подземните води на опасни вещества	PM_2_2
GD_1	Опазване на химичното състояние на подземните води от замърсяване и влошаване	Забрана или ограничаване на дейности, които увеличават риска за пряко или непряко отвеждане на приоритетни и опасни вещества или други замърсители в подземните води, включително разкриването на подземните води на повърхността, чрез	GD_1_2

Код на мярката	Наименование на мярката	Действия за изпълнение на мярката	Код на действие
		изземване на отложенията и почвите, покриващи водното тяло.	

Заложените дейности в ИП са за осигуряване проводимост на реката и снижаване на риска от вредното въздействие на водите и риска от наводнения и са в изпълнение на изискванията за постоянна защита от вредното въздействие на водите съгласно ЗВ.

Предвид горното, ИП не попадат под забраните на гореизброените мерки, но следва да се имат предвид при реализиране на ИП.

Б. Мерки за запазване и подобряване на състоянието на повърхностните и подземни води, които следва да се имат предвид при реализация на ИП

Код на мярката	Наименование на мярката	Действия за изпълнение на мярката	Код на действие
DP_11	Прилагане на екологични практики или най-добрите налични техники за ограничаване на отвеждането в подземните води на замърсяващи вещества	Прилагане на екологични практики или най-добрите налични техники за ограничаване на отвеждането в подземните води на замърсяващи вещества	DP_11_1
DP_14	Намаляване на дифузното замърсяване от отпадъци от населени места	Депониране на битови отпадъци в съответствие с изискванията за третиране на отпадъци	DP_14_2

В. Други мерки, които следва да се имат предвид при реализация на ИП

При реализирането на ИП следва да се имат предвид и приложимите мерки съгласно Становището по Екологична оценка №7-3/2016 г. на проекта на ПУРБ към ПУРБ 2016 – 2021 г. в ДРБУ (Приложение № 7.2.10 и Приложение 7.2.11).

Заключение: Инвестиционното предложение е допустимо спрямо целите и мерките за опазване на околната среда, заложен в ПУРБ 2016 – 2021 г., при спазване на мерките посочени в т. 1.1.5 от настоящото становище.

1.2. Допустимост на инвестиционното предложение спрямо мерките за постигане добро състояние на водите, определени в ПУРН 2022-2027 г. в Дунавски район

1.2.1. Райони със значителен потенциален риск от наводнения (РЗПРН)

Съгласно представената информация, ИП не попада в РЗПРН.


1.2.2. Мерки заложен в ПУРН 2022-2027 г. в Дунавски район за опазване на повърхностните и подземните води, които следва да се имат предвид при реализирането на ИП:

А. Забрани и ограничения, свързани с дейностите, предвидени в ИП

В Програмата от мерки заложен в ПУРН 2022-2027 г. в Дунавски район няма предвидени забрани и ограничения, касаещи реализирането на ИП.

При реализация на ИП е необходимо да се имат предвид приложимите мерките съгласно Становище по Екологична оценка №6-5/2023 г. на проекта на ПУРН (Приложение Л и Приложение М към ПУРН 2022-2027 г. в ДРБУ).

Заключение: Инвестиционното предложение е допустимо спрямо мерките заложен в ПУРН 2022-2027 г. в Дунавски район.



2. Забрани и ограничения, предвидени в Закона за водите, по отношение на този вид инвестиционни предложения и/или въздействия в резултат от реализирането им

Използването на водите и водните обекти се осъществява при условията и по реда на Глава трета от Закона за водите, в т. ч. при не нарушаване на обществените интереси (съгласно чл. 49 от ЗВ).

ИП подлежи на разрешителен режим по реда на Глава четвърта от ЗВ (в т. ч. разпоредбите на чл. 60, във връзка с чл. 46, ал. 1, от ЗВ), в съответствие с изискванията, определени в Наредбата за ползването на повърхностните води.

Съгласно чл. 138, ал. 4 от ЗВ, постоянната защита включва дейностите, възложени на изпълнителя на задължението за извършване на обществени услуги за защита от вредното въздействие на водите.

Дейностите по почистване на реката следва да са установени по реда на чл. 140 от ЗВ.

Когато почистването на речните легла е в границите на урбанизирана територия, кметът на общината:

1. назначава със заповед междуведомствена комисия, включваща представители на Главна дирекция "Пожарна безопасност и защита на населението" - МВР, съответната басейнова дирекция, съответната РИОСВ, Изпълнителната агенция по горите, общината, експерти-еколози и други технически лица;

2. ежегодно със заповед определя участъците от реката, чиято проводимост е намалена по причини, изискващи дейности по ал. 3, въз основа на констативен протокол, получен чрез оглед от общинската администрация на състоянието на речните легла в границите на населените места;

3. одобрява протокола и програмата по т. 3, буква "д" от чл. 140 от ЗВ;

4. уведомява областния управител, ако с протокола по т. 3, буква "д" е установено, че е необходимо почистване на некоригирани участъци;

5. възлага обществена поръчка по реда на Закона за обществените поръчки за избор на изпълнители, за изпълнение на програмата по т. 3, буква "д" по обособени позиции; в договорите за възлагане се определят и местата за извозване на отстранените отпадъци; за всяка обособена позиция се сключва договор за инвеститорски контрол;

6. включва почиствените участъци в програмата за стопанисване на общината.

Съгласно § 1., т. 7 от Допълнителната разпоредба към Наредбата за ползването на повърхностните води): *"Изземване на наносни отложения във връзка с предвидени дейности за почистване на речното легло" е отнемане на натрупани наносни коси по бреговете или острови, когато е необходимо за осигуряване на проводимост, без да се извършва дейност под нивото на активното дъно на реката. В случай на наличие на наносен остров в коригиран участък, изземването да се извършва само ако е застрашена проводимостта, до кота, не по-дълбока от проектна кота на дъното на корекцията."*

С цел опазване на водите при реализирането на ИП е необходимо да се спазват разпоредбите на Глава Осма на ЗВ.

Потенциалните въздействия в резултат от реализирането от ИП са описани и взети предвид при направените заключения за допустимостта на ИП в т. 1 от настоящето.

3. Относно информация за съществуващи или разрешени въздействия върху водното тяло в района, които трябва да бъдат взети предвид при последваща процедура по глава шест от ЗООС



Актуална информация за съществуващи или разрешени въздействия е налична в Регистри на издадените разрешителни, публикувани на интернет страницата на Басейнова дирекция „Дунавски район“ - <http://www.bd-dunav.org/content/registri/razreshitelni-i-resheniia/>.

4. Информация за свободните водни ресурси в частта от подземно водно тяло, от което се предвижда водоземане (чрез съществуващи или чрез нови съоръжения), опасността от замърсяване на подземните води в процеса на изграждане на нови тръбни (сондажни) кладенци и изисквания за предотвратяване на замърсяването

Неприложимо за ИП.

5. Относно мотивирана оценка на значителното въздействие върху водите и водните екосистеми:

Реализирането на ИП „Аварийно почистване за осигуряване на проводимостта на р. Моравишка от натлак, храстовидна и дървесна растителност в регулационните граници на гр. Мездра, област Враца“, не се очаква да окаже значително въздействие върху водите и водните екосистеми при спазване на мерките от т. 1 и нормативните изисквания посочени в т. 2 от настоящото становище.

Настоящото становище не отменя задълженията на възложителя на ИП за изпълнение на изискванията на Закона за водите и другите закони и подзаконовни нормативни актове в Република България и не може да служи като основание за отпадане на отговорността по спазване на действащата нормативна уредба.

С уважение,

ИНЖ. РУМЕЛИЯ ПЕТРОВА

Директор на Басейнова дирекция „Дунавски район“

