



РЕПУБЛИКА БЪЛГАРИЯ

Министерство на околната среда и водите

Басейнова дирекция „Дунавски район“

Изх. № ПУ-01-180 (...)

Плевен, ... 19.03.2024 г.

ДО

ИНЖ. ИРЕНА ПЕТКОВА

ДИРЕКТОР НА РИОСВ – СОФИЯ

УЛ. „ЦАР БОРИС III“ №136, ЕТ. 10

П.К. 1618 ГР. СОФИЯ

На ваш изх. № 7184 - 2270/11.03.2024 г.

**Относно:** Инвестиционно предложение за „Изграждане на магазин и склад за авточасти и малък сервис за леки коли“ в поземлен имот с идентификатор 51250.5686.6, с. Негован, район „Нови Искър“, Столична община

### УВАЖАЕМА ГОСПОЖО ПЕТКОВА,

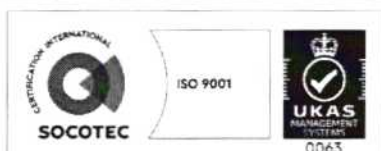
В Басейнова дирекция „Дунавски район“ (БДДР) е постъпило Ваше писмо изх. № 7184 - 2270/11.03.2024 г. и наш вх. № ПУ-01-180/12.03.2024 г. с искане за изготвяне на становище за горепосоченото инвестиционно предложение (ИП) на основание чл. 12, ал. 5 от *Наредба за условията и реда за извършване на оценка за съвместимостта на планове, програми, проекти и инвестиционни предложения с предмета и целите на опазване на защитените зони*. В изпълнение на разпоредбите на чл. 155, ал. 1, т. 23 от Закона за водите (ЗВ), БДДР изразява следното становище:

**1. Оценка на допустимостта на предложението от гледна точка на мерките за постигане добро състояние на водите, определени в плановете за управление на речните басейни:**

В момента се изпълняват дейности по актуализация на План за управление на речните басейни (ПУРБ) за трети цикъл на управление, който ще е с период на действие 2022 – 2027 г. Информацията и документите ще/се публикува/публикувани периодично и са публично достъпни на интернет страницата на БДДР: [www.bd-dunav.bg](http://www.bd-dunav.bg), секция „Управление на водите“.

Съгласно § 6 от Преходните и Заключителни разпоредби към Закон за изменение и допълнение на Закона за водите (Обн. ДВ. бр.20 от 11 Март 2022 г.), *Плановете за управление на риска от наводнения за периода 2016 - 2021 г. и Плановете за управление на речните басейни за периода от 2016 - 2021 г. се прилагат до приемането на актуализирани планове по реда на чл. 146о ал. 3 (Нова - ДВ, бр. 20 от 2022 г., в сила от 01.01.2022 г.) и чл. 159 ал.3 (Нова - ДВ, бр. 20 от 2022 г., в сила от 01.01.2022 г.) от Закона за водите.*

В тази връзка, настоящото становище за допустимост се издава спрямо следните планове за управление в ДРБУ:



5800 гр. Плевен, ул. „Чаталджа“ №60  
тел.: +359 64 88 51 00  
e-mail: [dunavbd@bddr.bg](mailto:dunavbd@bddr.bg), web: [www.bd-dunav.bg](http://www.bd-dunav.bg)



- ПУРБ 2016 – 2021 г. за Дунавски район за басейново управление (ДРБУ), приет с Решение № 1110/29.12.2016 г. на Министерски съвет;

- План за управление на риска от наводнения (ПУРН) 2022 – 2027 г, приет с Решение № 941/28.12.2023 г. на Министерски съвет;

- Наличната информация по актуализация на ПУРБ, в т.ч. актуални оценки на състоянието на водните тела за целите на актуализирания ПУРБ за следващия планов период.

Съгласно представената информация:

*ИП предвижда изграждане на магазин, склад за авточасти и малък автосервиз за ремонтни дейности на МПС в поземлен имот с идентификатор 51250.5686.6, с. Негован, район „Нови Искър“, Столична община.*

*Захранването на обекта с вода за питейно-битови нужди ще бъде от сонда с дълбочина 10 м.*

*Реализацията на ИП е свързана единствено с генериране на битово-фекални отпадъчни води, които ще се отвеждат в изгребна яма.*

*Дъждовните води, по характер условни чисти ще се оттичат свободно по терена.*

В представената от Възложителите информация (физически лица) не са посочени проектните географски координати на водоизточника. За целите на становището е използвана информацията за местоположението на имота.

На основание предоставената към настоящия момент информация и документация за горепосоченото ИП, БДДР изразява следното становище:

**1.1 План за управление на речните басейни (ПУРБ) в Дунавски район**

1.1.1. ИП попада в следните повърхностни водни тела, подземни водни тела и зони за защита на водите:

1.1.1.1 Повърхностни водни тела (състоянието на водното тяло съгласно ПУРБ 2016-2021 г.)

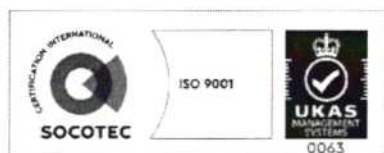
Код на ВТ	Воден обект	Географски обхват	Естествено /СМВТ/ ИВТ	Екологично състояние/ потенциал	Химично състояние
BG1IS135R1726	ИСКЪР	р. Искър след язовир Панчарево, до вливане на р. Владайска	Естествено	Умерено (N-съединения, А1, МЗБ)	Добро

**Забележка:** \* СМВТ – силномодифицирано ВТ; ИВТ – изкуствено ВТ. За СМВТ и ИВТ се определя екологичен потенциал.

В ПУРБ 2016-2021 за водното тяло е обосновано изключение от постигане на добро състояние по отношение на показателите с отклонение от СКОС на основание чл. 156в от Закона за водите, удължаване на срока за постигане на целите до 2021 г. Поставените цели за повърхностно водно тяло с код BG1IS135R1726 до 2021 г. са: „ *Постигане на СКОС на N-НН4, А1 и МЗБ за добро екологично състояние до 2021г. Предотвратяване влошаване на екологичното състояние по останалите елементи за качество. Предотвратяване на замърсяването и запазване на добро химично състояние*“.

Съгласно информацията за състоянието на водното тяло за ПУРБ 2022-2027г към момента на издаване на настоящето становище, екологичното състояние е умерено, а химичното състояние е неизвестно.

При извършена проверка в Кадастрално-административна информационна система (КАИС) на Агенция по геодезия, картография и кадастър (АГКК), от Едромашабните топографски карти (ЕТК), се установи, че ПИ с идентификатор 51250.5686.6, с. Негован се намира на разстояние около **2 м** от ПИ 51250.5706.94, област София (столица), община Столична, с. Негован, район Нови Искър, п.к. 1758, ул. Неизвестна, вид собств. Държавна



частна, вид територия Територия, заета от води и водни обекти, НТП За друг вид водно течение, водна площ, съоръжение.

Предвидените в ИП дейности са свързани с изграждане на магазин, склад за авточасти, малък сервиз за леки коли и водовземане от подземни води. Съгласно представената информация дейностите в ИП не предвиждат водовземане от повърхностни води и/или ползване на повърхностни водни обекти. В тази връзка не се очаква реализацията на ИП да доведе до негативно въздействие върху елементите на качество и респективно да влоши екологичното и/или химичното състояние на повърхностното водно тяло и непостигане на поставените екологични цели.

#### 1.1.1.2. Подземни водни тела (ПВТ), съгласно действащия към момента ПУРБ 2016-2021г.

Код на ПВТ	Име на ПВТ	Химично състояние	Количествено състояние
BG1G00000NQ030	Порови води в Неоген-Кватернера - Софийска долина	Лошо (показатели с отклонение от СКОС по следните показатели Fe, Mn)	Добро

В ПУРБ 2016-2021 за ПВТ е обосновано изключение от постигане на добро състояние по отношение на показателите с отклонение от СКОС на основание чл. 156в от Закона за водите, удължаване на срока за постигане на целите до 2027 г. Поставените цели за ПВТ до 2027 г. са: „Запазване на добро количествено състояние. Постигане на СКОС за Fe и Mn за добро химично състояние до 2027 г. (СКОС коригиран с фонова концентрация). Предотвратяване на влошаването на химичното състояние по другите показатели“.


Съгласно информацията в ПУРБ 2022-2027 г. за ПВТ, състоянието на водното тяло остава непроменено, към момента на издаване на настоящото становище.

Реализацията на ИП не се очаква да доведе до негативно въздействие върху химичното състояние на ПВТ. Предвидено в ИП водовземане ще окаже незначително въздействие върху количественото състояние на ПВТ, от което ще се осъществи водовземането. Влиянието от водовземането върху подземното водно тяло е представено в т. 4. от настоящото становище.

#### 1.1.1.3. Зони за защита на водите, съгласно чл. 119а, ал. 1 от ЗВ

Зони за защита на водите	Вид на зоната	ИП не попада/попада (име, код) в зона за защита
чл. 119а, ал. 1, т. 1 от ЗВ	Зона за защита на питейните води от повърхностни водни тела	Не попада
	Зона за защита на питейните води от подземни водни тела	Попада (Всички подземни водни тела)
чл. 119а, ал. 1, т. 2 от ЗВ	Зона за отдих и водни спортове	Не попада
чл. 119а, ал. 1, т. 3 от ЗВ	Чувствителна зона	Попада- зона с код BGCSARI04
	Уязвима зона	Не попада
чл. 119а, ал. 1, т. 4 от ЗВ	Зона за стопански ценни видове риби	Не попада
чл. 119а, ал. 1, т. 5 от ЗВ	Защитени територии	Не попада
	Зона за местообитания	Не попада
	Зона за птици	Не попада

Съгласно информацията за регистъра на зоните за защита на водите в ПУРБ 2022-2027 г., към момента на издаване на настоящото становище няма промяна в определените зони за защита.



1.1.1.4. Санитарно-охранителни зони, съгласно чл. 119, ал. 4, т. 2 от ЗВ и буферни зони около водоземните съоръжения/системи, в случаите когато не са определени СОЗ

Към настоящия момент ИП **не попада** в определени санитарно-охранителни зони (СОЗ) по реда на *Наредба № 3/16.10.2000 г. (ДВ бр. 88/2000 г.) за условията и реда за проучване, проектиране, утвърждаване и експлоатация на санитарно-охранителните зони около водоизточниците и съоръженията за питейно-битово водоснабдяване и около водоизточниците на минерални води, използвани за лечебни, профилактични, питейни и хигиенни нужди* (Наредба № 3/16.10.2000 г.).

Съгласно наличната в БДДР информация, имота **не попада** в буферна зона с радиус 1 000 м около водоземни съоръжения за питейно-битово водоснабдяване без определена СОЗ. В буферна зона е необходимо да се спазват ограниченията в буферни зони съгласно *Приложение 1 към Национален каталог от мерки към ПУРБ* ([http://www5.moew.government.bg/?wpfb\\_dl=17375](http://www5.moew.government.bg/?wpfb_dl=17375)).

1.1.2. Мерки, заложи в ПУРБ 2016 – 2021 г., които трябва да се вземат предвид при реализиране на този вид ИП.

А. Забрани и ограничения, свързани с дейностите, предвидени в ИП

Код на мярка	Наименование на мярка	Действия за изпълнение на мярката	Код на действието
DW_1	Забрани и ограничения за изпълнение на дейности в зоните за защита на питейните води и в определените санитарно-охранителни зони (СОЗ) и буферните зони около водоземните съоръжения/системи	3. Определяне на СОЗ около съоръженията за ПБВ съгласно действащото законодателство	DW_1_3
PM_1	Опазване на количественото състояние на подземните води	Забрана за издаване на разрешителни за водоземане, когато понижението на водното ниво и временното или постоянно изменение на посоката на потока в подземното водно тяло създават опасност от привличане на солени или замърсени води	PM_1_1
PM_1	Опазване на количественото състояние на подземните води	Забрана за издаване на разрешителни за водоземане, когато се създава риск от влошаване на състоянието на свързаните повърхностни водни тела	PM_1_2
PM_1	Опазване на количественото състояние на подземните води	Забрана за издаване на разрешителни за водоземане, когато се създава риск от влошаване на състоянието на сухоземни екосистеми пряко зависими от подземните води	PM_1_3
PM_1	Опазване на количественото състояние на подземните води	Забрана за издаване на разрешителни за водоземане, ако водоземните съоръжения са изградени без изискващото се разрешително или не са включени в регистъра на съоръженията за водоземане	PM_1_5
PM_1	Опазване на количественото състояние на подземните води	Забрана за издаване на разрешителни за водоземане когато общото водоземане надвишава разполагаемите ресурси на подземните водни тела и/или максимално допустимото експлоатационно понижение на водното ниво надвишава определеното за водното тяло допустимо понижение на водното ниво	PM_1_8

Код на мярка	Наименование на мярка	Действия за изпълнение на мярката	Код на действието
GD_1	Опазване на химичното състояние на подземните води от замърсяване и влошаване	Забрана или ограничаване на дейности, които увеличават риска за пряко или непряко отвеждане на приоритетни и опасни вещества или други замърсители в подземните води, включително разкриването на подземните води на повърхността, чрез изземване на отложенията и почвите, покриващи водното тяло.	GD_1_2
PM_2	Опазване на химичното състояние на подземните води от замърсяване и влошаване	Забрана за извършването на дейности водещи до отвеждането в подземните води на опасни вещества	PM_2_2

Съгласно представената информация предвидените в ИП дейности не попадат под забраните и ограниченията на мерки с кодове GD\_1 и PM\_2 „Опазване на химичното състояние на подземните води от замърсяване и влошаване“ и кодове на действие GD\_1\_2 и PM\_2\_2, тъй като ИП не предвижда дейности свързани с отделяне и/или отвеждане на приоритетни и опасни вещества или други замърсители в подземните води.

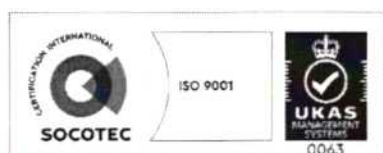
Приложимостта на мярка „Опазване на количественото състояние на подземните води“ с код PM\_1 и действия PM\_1\_1, PM\_1\_2, PM\_1\_3, PM\_1\_5, и PM\_1\_8 към нея, се преценява на следващ етап от реализацията на инвестиционното предложение (процедура по издаване на разрешително).

#### Б. Други мерки, които следва да се имат предвид при реализация на ИП

Код на мярка	Наименование на мярка	Действия за изпълнение на мярката	Код на действието
EW_3	Осигуряване на измерване на количеството ползвани повърхностни и подземни води	1. Монтиране/изграждане на устройства за измерване на ползваните водни количества	EW_3_1
CA_10	Прилагане на разрешителен режим по реда на Закона за водите за водоземане от повърхностни и от подземни води, вкл. изграждане на свързаните с това съоръжения	1. Прилагане на разрешителен режим по реда на Закона за водите за водоземане от повърхностни и от подземни води, вкл. изграждане на свързаните с това съоръжения	CA_10_1
CA_2	Подобряване на мониторинга на количественото състояние на подземните води	4. Оборудване на съоръженията за водоземане от подземни води със стационарно монтирани във водоземното съоръжение устройства за измерване на водното ниво	CA_2_4
DP_14	Намаляване на дифузното замърсяване от отпадъци от населени места	2. Депониране на битови отпадъци в съответствие с изискванията за третиране на отпадъци	DP_14_2
DP_11	Прилагане на екологични практики или най-добрите налични техники за ограничаване на отвеждането в подземните води на замърсяващи вещества	Прилагане на екологични практики или най-добрите налични техники за ограничаване на отвеждането в подземните води на замърсяващи вещества	DP_11_1

При реализиране на ИП да се прилагат и спазват приложимите мерки съгласно Становището по Екологична оценка № 7-3/2016 г. на проекта на ПУРБ към ПУРБ 2016 – 2021 г. в ДРБУ (Приложение № 7.2.10 и Приложение 7.2.11).

**Заключение:** Реализирането на ИП за „Изграждане на магазин и склад за авточасти и малък сервиз за леки коли“ в поземлен имот с идентификатор 51250.5686.6, с. Негован, район „Нови Искър“, Столична община е допустимо спрямо целите за опазване на околната среда,



заложен в ПУРБ 2016 – 2021 г., при спазване на мерките посочени в т. 1.1.2. от настоящото становище.

## **1.2. План за управление на риска от наводнения (ПУРН) в Дунавски район**

ПУРН 2022 – 2027 г. е приет с Решение № 941/28.12.2023 г. на Министерски съвет. За утвърдените райони със значителен потенциален риск от наводнения (РЗПРН) са изготвени карти на заплахата и риска от наводнения при вероятен период за повторно настъпване 20 г., 100 г. и 1000 г.

ПУРН съдържа Програма от мерки за намаляване на риска от наводнения и неблагоприятните последици по отношение на човешкото здраве, стопанска дейност, околната среда и културното наследство с място на прилагане в РЗПРН, извън РЗПРН и за целия Дунавски район за басейново управление (ДРБУ).

Документите са публикувани на интернет страницата на БДДР – [www.bd-dunav.bg](http://www.bd-dunav.bg): секция „Управление на водите“, подсекция „Управление на риска от наводнения“, в част „План за управление на риска от наводнения“ и част „Карти на заплахата и риска от наводнения“.

1.2.1. Съгласно ПУРН 2022 – 2027 г., и предоставената информация, ИП **попада** във водосборната област на РЗПРН с код BG1\_APSFR\_IS\_041 и име „р. Искър – гр. София (Софийско поле)“, утвърдени от Министъра на околната среда и водите със Заповед РД-804/10.08.2021 г.

ИП **не попада** в границите на заливане, определени при водни количества с обезпеченост: 5%, 1% и 0,1% (с период на повторение 20 г., 100 г. и 1000 г.).

1.2.2. Мерки, заложен в ПУРН 2022 – 2027 г., които трябва да се вземат предвид при реализиране на предвидените дейности – няма заложен конкретни мерки, касаещи реализацията на дейностите в ИП.

В ПУРН 2022 – 2027 г. няма предвидени забрани и ограничения, касаещи реализирането на предвидените дейности.

**Заключение:** Реализирането на ИП е **допустимо** спрямо ПУРН 2022 – 2027 г. Предвидените дейности в ИП не са в противоречие с предвидените мерки в Програмата от мерки за намаляване на риска от наводнения и неблагоприятните последици по отношение на човешкото здраве, стопанската дейност, околната среда и културното наследство към ПУРН 2022 – 2027 г.

## **2. Забрани и ограничения, предвидени в Закона за водите, по отношение на този вид инвестиционни предложения и/или въздействия в резултат от реализираното:**

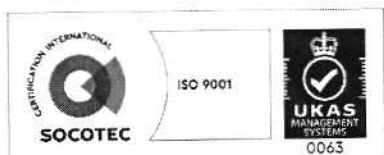
Дейностите по изграждане на съоръжение за водовземане от подземни води и водовземането чрез него подлежат на разрешителен режим. Разрешителните за водовземане от подземен воден обект се издават при спазване изискванията на Глава четвърта „Разрешителен режим“ и Глава осма „Опазване на водите и водните обекти“ от ЗВ и изискванията на Наредба №1/10.10.2007 г. за проучване, ползване и опазване на подземните води (Наредба №1), в т.ч разпоредбите на чл. 50, ал. 3 от ЗВ и при не нарушаване на обществените интереси, съгласно чл. 49 от ЗВ.

При издаване на разрешително за водовземане от подземни води чрез нови водовземни съоръжения се вземат предвид забраните по чл. 118в от ЗВ.

Съгласно чл. 163 от Наредба № 1, в процедурата по издаване на разрешително се извършва преценка на искането по критериите, определени в чл. 62 на ЗВ.

Съоръженията, предназначени за водовземане от подземни води е необходимо да се изпълняват в съответствие с разпоредбите на чл. 89 от Наредба № 1.

Водовземането чрез нови съоръжения, предназначени за водовземане за самостоятелно питейно-битово водоснабдяване, се разрешава при изпълнение на условията, посочени в чл. 51 от Наредба № 1.



Съгласно Допълнителните разпоредби към *Тарифата за таксите за водовземане, за ползване на воден обект и за замърсяване:*

*§1, т. 1. Целите на ползване на отнетата вода са:*

б) *"самостоятелно питейно-битово водоснабдяване"* – когато повърхностни или подземни води се отнемат чрез индивидуални собствени водовземни съоръжения извън водоснабдителните системи на населените места и селищните образувания и се използват за:

аа) *питейно-битово водоснабдяване на отделни обществени и стопански обекти, в които постоянно или временно работят хора.*

При използване на водите за питейно-битово водоснабдяване, с цел тяхното опазване да се спазват разпоредбите на чл. 119, ал. 4, т. от ЗВ и нормативните изисквания на *Наредба №3/16.10.2000 г. за условията и реда за проучване, проектиране, утвърждаване и експлоатация на санитарно-охранителните зони около водоизточниците и съоръженията за питейно-битово водоснабдяване и около водоизточниците на минерални води, използвани за лечебни, профилактични, питейни и хигиенни нужди.* Водоползвателите – титуляри на разрешителни, имат задължение да предприемат действия за определяне на СОЗ на съоръженията за питейно-битово водоснабдяване.

Относно дъждовните води, следва да се имат предвид разпоредбите на *Наредба № 2 от 8.06.2011 г. за издаване на разрешителни за заустване на отпадъчни води във водни обекти и определяне на индивидуалните емисионни ограничения на точкови източници на замърсяване (Наредба № 2), а именно:*

*чл. 3. Не се счита за заустване на отпадъчни води:*

- *т.б. „изтичането на атмосферни води, формирани от отводняване на покриви на сгради, за които е осигурено самостоятелно отвеждане до вливането им в повърхностни води“.*

- *§ 1, т.б: "Отпадъчни води са водите, в т.ч. и дъждовни, замърсени от извършването на производствена, стопанска, земеделска и битова дейност, както и водите от канализационните системи на населените места, селищните и курортните образувания“.*

Изгребната яма, в която ще се отвеждат битово-фекалните отпадъчни води, следва да бъде изградена от водонепропусклив материал и да отговаря на техническите и санитарно-хигиенните изисквания. Капацитетът на ямата следва да е съобразен с количеството отпадъчни води, които ще се формират от дейността. За отпадъчните води от ямата следва да се осигури периодично извозване от лицензирана фирма и предаване в канализационна система за последващо третиране.

Местоположението на кладенеца следва да бъде съобразено с местоположението на изгребната яма с цел недопускане на замърсяване на подземните води.

С цел опазване на водите и водните обекти е необходимо да се спазват изискванията на Глава осма от ЗВ.

С цел защита от вредното въздействие на водите е необходимо да се спазват изискванията на Глава девета от ЗВ.

С цел опазване на подземните води от замърсяване е необходимо при реализирането на ИП да се спазват забраните на чл. 118а от ЗВ.

При реализацията на ИП следва да се спазват изискванията на чл. 46, ал. 2 от ЗВ *„Изграждането на конструкции, инженерно-строителни съоръжения, постройки и други, при които се осъществява или е възможен контакт с подземните води, се извършва при условията и по реда на Закона за устройство на територията при спазване на изискванията за опазване на подземните води по глава осма“.*

Потенциалните въздействия в резултат от реализирането от ИП са описани и взети предвид при направените заключения за допустимостта на ИП в т. 1. и т. 4. от настоящото становище.



**3. Информация за съществуващи или разрешени въздействия върху водното тяло в района, които трябва да бъдат взети предвид при последваща процедура по глава шест от ЗООС.**

В района на ИП няма издадени разрешителни за водовземане от подземно водно тяло с име „Порови води в Неоген-Кватернера - Софийска долина“ и код BG1G00000NQ030.

Предвид изискванията на чл. 26 от Наредба № 1 за проучване, ползване и опазване на подземните води, като „район на ИП“ се определя землището на населеното място, в което се предвижда да се реализира ИП, попадащо в подземното водно тяло, от което се предвижда водовземане.

Актуална информация за съществуващи или разрешени въздействия е налична в Регистри на издадените разрешителни, публикувани на интернет страницата на Басейнова дирекция „Дунавски район“ – <http://www.bd-dunav.bg/content/registri/razreshitelni-i-resheniia/>.

**4. Информация за свободните водни ресурси в частта от подземно водно тяло, от което се предвижда водовземане (чрез съществуващи или чрез нови съоръжения), опасността от замърсяване на подземните води в процеса на изграждане на нови тръбни (сондажни) кладенци и изисквания за предотвратяване на замърсяването.**

Изискване съгласно чл. 26, ал. 2 от Наредба № 1 за проучване, ползване и опазване на подземните води (Наредба № 1)		За ПВТ с код BG1G00000NQ030
т. 1.	информация за подземното водно тяло съгласно действащия план за управление на речните басейни и показателите, по които водното тяло е оценено в риск или в състояние, по-ниско от добро	представена в т. 1.1.1.2. от настоящото становище
т. 2.	разполагаеми ресурси на ПВТ	• 1134 л/сек
	общо разрешено водовземане от ПВТ по издадени разрешителни	• 476 л/сек
	общо разрешено водовземане от ПВТ от кладенци за задоволяване на собствени потребности на гражданите	• 373 л/сек
	изчислен експлоатационен индекс на ПВТ	• 75%
	свободни водни количества на ПВТ	• 286 л/сек
т. 3.	разполагаеми ресурси на ПВТ в землището на населеното място	• 9,29 л/сек
т. 4.	данни за установените към момента и очакваните в резултат от реализиране на ИП замърсяващи вещества и/или показатели на замърсяване (за ПВТ)	<ul style="list-style-type: none"> <li>Показатели с отклонение от СКООС: Mn и Fe</li> <li>не се очаква замърсяване</li> </ul>
т. 5.	приблизително изчислен радиус на района, в който ще бъде създадено понижение на водното ниво в резултат от кумулативно въздействие на водовземането по т. 4 – когато изчисленият експлоатационен индекс е над 40 % (в землището на населеното място)	неприложимо
т. 6.	критериите за добро количествено и химично състояние на ПВТ, които може да бъдат засегнати, включително: надвишаване на располагаемите ресурси, създаване на интрузия на солени или замърсени води, влошаване на състоянието на повърхностни водни тела и сухоземни екосистеми, понижаване на водното ниво в пунктове за мониторинг, по които се определят естествените ресурси и посоката на потока на подземните води и/или в съоръжения за питейно водоснабдяване, попадащи в района по т. 6 (когато изчисленият експлоатационен индекс в землището на населеното място е над 40 %)	неприложимо
т. 7.	информация за опасността от пряко или непряко отвеждане на замърсители в подземните води	няма опасност
т. 8.	забрани и ограничения в Закона за водите по отношение на този вид натиск и забрани в плановете за управление на речните басейни и плановете за управление на риска от наводнения, свързани с въздействия по т. 7 и 8	съгласно т. 2. от настоящото становище



На основание чл. 46а и съгласно чл. 44 от Наредба № 1, свободните водни количества на подземните водни тела се преценяват на етап заявление за издаване на разрешително за водовземане от подземни води във връзка с прилагане на разпоредбите по чл. 60; чл. 61, ал. 2, т. 2; чл. 62, ал. 1, т. 5 и във връзка с изпълнение на изискванията по чл. 118в, т. 1 от ЗВ.

Към настоящия момент изчисления експлоатационен индекс на ПВТ с код BG1G00000NQ030 е 75 %. Следва да се има предвид, че експлоатационния индекс е променлива във времето величина (преизчислявана ежесечно), и до достигане на ИП до процедура по издаване на разрешително за водовземане от подземни води по реда на глава IV, „Разрешителен режим“ от ЗВ и свързаните подзаконовни нормативни актове, експлоатационния индекс е възможно да претърпи промени в стойността си.

Информация за определените разполагаеми ресурси и свободни водни количества на подземните водни тела в Дунавски район за басейново управление се публикува ежесечно на интернет страницата на БДДР в раздел Регистри/Ресурси на подземните водни тела – <http://www.bd-dunav.bg/content/registri/resursi-na-podzemnite-vodni-tela/>.

#### **5. Мотивирана оценка на значителното въздействие върху водите и водните екосистеми.**

Реализацията на ИП „Изграждане на магазин и склад за авточасти и малък сервиз за леки коли“ в поземлен имот с идентификатор 51250.5686.6, с. Негован, район „Нови Искър“, Столична община е **допустима** спрямо целите и мерките, определени в ПУРБ Дунавски район за периода 2016 – 2021 г. и ПУРН Дунавски район за периода 2022 – 2027 г., и не се очаква да окаже негативно въздействие върху водите и водните екосистеми, при спазване на мерките, посочени в т. 1 и законовите изисквания посочени в т. 2 от настоящото становище.

Относно експлоатационния индекс на ПВТ с код BG1G00000NQ030, следва да се има предвид, че свободните водни количества се преизчисляват отново в процедурата по глава IV, „Разрешителен режим“ от ЗВ, в т. ч. забраните на чл. 118в от ЗВ.

С уважение,

**ИНЖ. РУМЕЛИЯ ПЕТРОВА**

Директор на Басейнова дирекция „Дунавски район“

