



РЕПУБЛИКА БЪЛГАРИЯ

Министерство на околната среда и водите

Басейнова дирекция „Дунавски район“

Изх. № ПУ-01-182 (...)

Плевен,.....19.03.2024 г.

ДО

ИНЖ. ИРЕНА ПЕТКОВА

ДИРЕКТОР НА РИОСВ – СОФИЯ

УЛ. „ЦАР БОРИС III“ №136, ЕТ. 10

П.К. 1618 ГР. СОФИЯ

КОПИЕ ДО

АРХ. ЗАРКО КЛИНКОВ

КМЕТ НА РАЙОН „ВИТОША“, ГРАД СОФИЯ

УЛ. „СЛЪНЦЕ“ № 2

П.К. 1618 ГР. СОФИЯ

На ваш изх. № 3841-2290/12.03.2024 г.


Относно: Инвестиционно предложение за „Изграждане на еднофамилна жилищна сграда и собствен водоизточник – сондаж с дълбочина до 9м“ в поземлен имот с идентификатор 68134.1972.3232, район „Витоша“, гр. София, Столична община

УВАЖАЕМА ГОСПОЖО ПЕТКОВА,

В Басейнова дирекция „Дунавски район“ (БДДР) е постъпило Ваше писмо изх. № 3841-2290/12.03.2024г. и наш вх. № ПУ-01-182/12.03.2024г., с искане за изготвяне на становище на основание чл. 12, ал. 5 от Наредба за условията и реда за извършване на оценка за съвместимостта на планове, програми, проекти и инвестиционни предложения с предмета и целите на опазване на защитените зони. В изпълнение на разпоредбите на чл. 155, ал. 1, т. 23 от Закона за водите (ЗВ), БДДР изразява следното становище:

1. Оценка на допустимостта на предложението от гледна точка на мерките за постигане добро състояние на водите, определени в плановете за управление на речните басейни:

В момента се изпълняват дейности по актуализация на План за управление на речните басейни (ПУРБ) за трети цикъл на управление, който ще е с период на действие 2022 – 2027г. Информацията и документите ще бъдат периодично публикувани, и публично достъпни на интернет страницата на БДДР: www.bd-dunav.bg, секция „Управление на водите“.



5800 гр. Плевен, ул. „Чаталджа“ №60
тел.: +359 64 88 51 00
e-mail: dunavbd@bddr.bg, web: www.bd-dunav.bg



Съгласно § 6 от Преходните и Заклучителни разпоредби към Закон за изменение и допълнение на Закона за водите (Обн. ДВ. бр.20 от 11 Март 2022г.), *Плановете за управление на речните басейни за периода от 2016 - 2021 г. се прилагат до приемането на актуализирани планове по реда на чл. 146о ал. 3 (Нова - ДВ, бр. 20 от 2022 г., в сила от 01.01.2022 г.) и чл. 159 ал.3 (Нова - ДВ, бр. 20 от 2022 г., в сила от 01.01.2022 г.) от Закона за водите.*

В тази връзка настоящото становище за допустимост се издава спрямо следните планове за управление в ДРБУ:

— План за управление на речните басейни (ПУРБ) 2016 – 2021 г., приет с Решение №1110/29.12.2016 г. на Министерски съвет;

— План за управление на риска от наводнения (ПУРН) 2022 – 2027, приет с Решение №941/28.12.2023 г. на Министерски съвет;

— Наличната информация по актуализация на ПУРБ, в т.ч. актуални оценки на състоянието на водните тела за целите на актуализирания ПУРБ за следващия планов период.

Съгласно представената информация:

Инвестиционното намерение е за изграждане на едноетажна, еднофамилна жилищна сграда в УПИ-LIV-2947- „ЗА ЖС“, идентичен с имот с идентификатор 68134.1972.3232, район „Витоша“, гр. София. Предвижда се изграждане на собствен водоизточник – сонда с дълбочина 9м и изгребна яма за задоволяване нуждите на живущите.

На основание предоставената към настоящия момент информация и документация за горепосочения ИП, БДДР изразява следното становище:

1.1. План за управление на речните басейни (ПУРБ) в Дунавски район

1.1.1. Съгласно действащия към момента ПУРБ 2016 – 2021 г., ИП попада в следните повърхностни водни тела, подземни водни тела и зони за защита на водите:


1.1.1.1 Повърхностни водни тела

Код на ВТ	Воден обект	Географски обхват	Естествено /СМВТ/ ИВТ	Екологично състояние/ потенциал	Химично състояние
BG11S500R1010	ВЛАДА ЙСКА	р. Владайска от Владая до вливане в р. Искър, вкл. притоците - Перловска, Суходолска и Слатинска	СМВТ	Много лош (Поради отклонение от СКОС по следните показатели: O ₂ ,БПК ₅ , N-съединения,Р-съединения,N-total, P-total, Риби)	Недостигащо добро (Поради отклонение от СКОС по следния показател: Трихлорметан)

Забележка: * СМВТ – силномодифицирано ВТ; ИВТ – изкуствено ВТ. За СМВТ и ИВТ се определя екологичен потенциал; СКОС - стандартите за качество на околната среда.

Съгласно информацията за състоянието на водното тяло за ПУРБ 2022-2027г. към момента на издаване на настоящото становище, същото е определено в лош екологичен потенциал и не достигащо добро химично състояние.

В ПУРБ 2016-2021 за водното тяло е обосновано изключение от постигане на добро състояние по отношение на показателите с отклонение от СКОС на основание чл. 156в от Закона за водите, удължаване на срока за постигане на целите до 2027 г. Поставените цели



за повърхностно водно тяло с код BG1IS500R1010 до 2027 г. са: „Постигане на СКОС за БПК5, N-total, P-съединения, МЗБ, ФБ, МФ, Риби за добър екологичен потенциал до 2027г. Постигане на СКОС за Мп за добър екологичен потенциал до 2027г. (СКОС коригиран с фонова концентрация). Предотвратяване влошаване на екологичното състояние по останалите елементи за качество. Предотвратяване на замърсяването и запазване на добро химично състояние“.

След направена проверка в графичните данни, с които разполага БДДР, се установи, че най-близките повърхностни водни обекти се намират на около 800м от разглеждания имот, на изток – река без име и на запад р. Слатинска.

Предвидените дейности са свързани с изграждане на собствен водоизточник и водовземане от подземни води. В тази връзка не се очаква реализацията на ИП да окаже негативно въздействие върху елементите за качество, определящи екологичния потенциал и химичното състояние на повърхностното водно тяло, както и да доведе до непостигане на поставените цели.

1.1.1.2. Подземни водни тела (ПВТ)

Съгласно представената в информацията проектна дълбочина до 9м на кладенеца, водовземането ще се осъществява от следното подземно водно тяло:

Код на ПВТ	Име на ПВТ	Химично състояние	Количествено състояние
BG1G00000NQ030	Порови води в Неоген-Кватернера - Софийска долина	Лошо (показатели с отклонение от СКОС по следните показатели Fe, Mn)	Добро


Съгласно информацията в ПУРБ 2022-2027 г. за ПВТ, състоянието на водното тяло остава непроменено, към момента на издаване на настоящото становище.

В ПУРБ 2016-2021 за водното тяло е обосновано изключение от постигане на добро състояние по отношение на показателите с отклонение от СКОС на основание чл. 156в от Закона за водите, удължаване на срока за постигане на целите до 2027 г. Поставените цели за подземно водно тяло с код BG1G00000NQ030 до 2027 г. са: „Запазване на добро количествено състояние. Постигане на СКОС за Fe и Mn за добро химично състояние до 2027 г. (СКОС коригиран с фонова концентрация). Предотвратяване на влошаването на химичното състояние по другите показатели“.

Реализирането на предвидените дейности няма да окаже въздействие върху химично състояние на подземните водни тела. Не се очаква значително въздействие на предвиденото водовземане, върху количественото състояние на подземното водно тяло, предвид законовите изисквания представени в т. 2. от настоящото становище.

1.1.1.3. Зони за защита на водите, съгласно чл. 119а, ал. 1 от ЗВ

Зони за защита на водите	Вид на зоната	ИП не попада/попада (име, код) в зона за защита
чл. 119а, ал. 1, т. 1 от ЗВ	Зона за защита на питейните води от повърхностни водни тела	Не попада
	Зона за защита на питейните води от подземни водни тела	Попада (всички подземни водни тела)
чл. 119а, ал. 1, т.	Зона за отдих и водни спортове	Не попада



Зони за защита на водите	Вид на зоната	ИП не попада/попада (име, код) в зона за защита
2 от ЗВ		
чл.119а, ал. 1, т. 3 от ЗВ	Чувствителна зона	Попада
	Уязвима зона	Не попада
чл. 119а, ал. 1, т. 4 от ЗВ	Зона за стопански ценни видове риби	Не попада
чл.119а, ал. 1, т. 5 от ЗВ	Защитени територии	Не попада
	Зона за местообитания	Не попада
	Зона за птици	Не попада

Съгласно информацията за регистъра на зоните за защита на водите за ПУРБ 2022-2027г към момента на издаване на настоящето становище няма промяна в определените зони за защита.

1.1.1.4. Санитарно-охранителни зони, съгласно чл. 119, ал. 4, т. 2 от ЗВ и буферни зони около водоземните съоръжения/системи, в случаите когато не са определени СОЗ

Към настоящия момент в района на ИП **няма** определени санитарно-охранителни зони (СОЗ) по реда на *Наредба № 3/16.10.2000 г. (ДВ бр. 88/2000 г.) за условията и реда за проучване, проектиране, утвърждаване и експлоатация на санитарно-охранителните зони около водоизточниците и съоръженията за питейно-битово водоснабдяване и около водоизточниците на минерални води, използвани за лечебни, профилактични, питейни и хигиенни нужди (Наредба № 3/16.10.2000 г.)*.

Съгласно наличната в БДДР информация, имотът **не попада** в буферна зона с радиус 1 000 м около водоземни съоръжения за питейно-битово водоснабдяване без определена СОЗ. В буферна зона е необходимо да се спазват ограниченията в буферни зони съгласно *Приложение 1 към Национален каталог от мерки към ПУРБ (http://www5.moev.government.bg/?wpfb_dl=17375)*

1.1.2. Мерки, заложи в ПУРБ 2016 – 2021 г., които трябва да се вземат предвид при реализиране на ИП.

А. Забрани и ограничения, свързани с дейностите, предвидени в ИП

Код на мярката	Наименование на мярката	Действия за изпълнение на мярката	Код на действие
PM_2	Опазване на химичното състояние на подземните води от замърсяване и влошаване	2. Забрана за извършването на дейности водещи до отвеждането в подземните води на опасни вещества	PM_2_2
GD_1	Опазване на химичното състояние на подземните води от замърсяване и влошаване	2. Забрана или ограничаване на дейности, които увеличават риска за пряко или непряко отвеждане на приоритетни и опасни вещества или други замърсители в подземните води, включително разкриването на подземните води на повърхността, чрез изземване на отложенията и почвите, покриващи водното тяло.	GD_1_2

Съгласно представената информация, предвидените в ИП дейности не попадат под забраните и ограниченията на мерки с кодове GD_1 и PM_2 „Опазване на химичното състояние на подземните води от замърсяване и влошаване“ и кодове на действие GD_1_2



и РМ_2_2, тъй като ИП не предвижда дейности свързани с отделяне и/или отвеждане на приоритетни и опасни вещества или други замърсители в подземните води.

Б. Други мерки, които следва да се имат предвид при реализация на ИП

Код на мярката	Наименование на мярката	Действия за изпълнение на мярката	Код на действие
DP_14	Намаляване на дифузното замърсяване от отпадъци от населени места	Депониране на битови отпадъци в съответствие с изискванията за третиране на отпадъци.	DP_14_2
PM_9	Предотвратяване на влошаването на състоянието на водите от проекти и дейности на етап инвестиционните предложения	2.Недопускане реализацията на инвестиционни предложения, водещи до негативна промяна на състоянието на водните тела;	PM_9_2

При реализиране на ИП следва да се имат предвид приложимите мерки съгласно Становището по Екологична оценка № 7-3/2016 г. на проекта на ПУРБ към ПУРБ 2016 – 2021 г. в ДРБУ (Приложение № 7.2.10 и Приложение 7.2.11).

Заключение: Реализацията на ИП е **допустима** спрямо целите и мерките за постигане на добро състояние на водите, определени в ПУРБ 2016 – 2021 г. и не се очаква да окаже значително въздействие върху водите, при спазване на мерките посочени в т. 1.1.2 от настоящото становище.

1.2. План за управление на риска от наводнения (ПУРН) в Дунавски район

1.2.1. Съгласно представената информация, ИП не попада в утвърдените РЗПРН в ПУРН 2022 – 2027г., приет с Решение №941/28.12.2023 г. на Министерски съвет.

ПУРН 2022 – 2027г. и картите на заплахата и риска от наводнения за РЗПРН са публикувани на страницата на БДДР: www.bd-dunav.bg., секция „Управление на водите“.

1.2.2. Мерки, заложи в ПУРН 2022 – 2027 г., които трябва да се вземат предвид при реализиране на предвидените дейности – няма заложи конкретни мерки, касаещи ИП.

В ПУРН 2022 – 2027 г. няма предвидени забрани и ограничения, касаещи реализирането на предвидените дейности.

Заключение: ИП е **допустим** спрямо ПУРН 2022 – 2027 г. Предвидените дейности не са в противоречие с мерките в Програмата от мерки за намаляване на риска от наводнения.

2. Забрани и ограничения, предвидени в Закона за водите, по отношение на този вид инвестиционни предложения и/или въздействия в резултат от реализираното:

2.1. Относно водовземането:

Съгласно разпоредбите на чл. 8 от ЗВ, водовземането за задоволяване на собствени потребности е безвъзмездно. Съгласно чл. 44, ал. 1 от ЗВ Разрешително за водовземане се изисква във всички случаи, освен в случаите по чл. 43, ал. 2 от ЗВ: „Физическите лица – собственици или ползватели на недвижим имот, разположен в границите на населените места и селищните образувания, имат право на безвъзмездно водовземане до 10 куб. м на денонощие за собствени потребности от намиращите се в него повърхностни и подземни води, както и в случаите на ползване на индивидуални системи за отопление и/или



охлаждане с обща инсталирана мощност до 50 kW, използващи като първичен енергиен източник енергията на сухите зони в земните недра и на подземните води с температура до 20 °C, с изключение на минералните води.“.

Съгласно Допълнителните разпоредби към ЗВ, § 1. ал.1 т. 71 – По смисъла на този закон "собствени потребности на гражданите" са потребностите от вода за домакински цели, както и за водопой на животни и за поливане в границите на собствения имот, с изключение на потребностите от вода за извършването на стопанска дейност и упражняване професия или занаят. Предвид разпоредбите на чл. 120 от Наредба № 1, съоръженията за водовземане за задоволяване на собствени потребности на гражданите, ползвани от тях за домакински нужди, не са водовземни съоръжения за самостоятелно питейно-битово водоснабдяване по смисъла на ЗВ; собственикът на имота, в който е разположен кладенецът, носи отговорност за причинените щети, свързани с промяна в качеството и количеството на водите, предизвикани от неподходящо избрано място на кладенеца; поема всички рискове от ползването на водата от кладенеца за домакински нужди – пиене и битови цели.

Във всички останали случаи водовземането от подземни води чрез нови съоръжения подлежи на разрешителен режим, съгласно законовите норми, разписани в Глава четвърта от ЗВ, при съблюдаване на изискванията на Наредбата № 1 за проучване, ползване и опазване на подземните води (Наредбата № 1), в т.ч разпоредбите на чл. 50, ал. 3 от ЗВ и при не нарушаване на обществените интереси, съгласно чл. 49 от ЗВ.

2.2 Относно отпадъчните води:

Съгласно разпоредбите на чл. 46, ал. 4, т. 2 от ЗВ, за обекти, формиращи битово-фекални отпадъчни води в границите на населените места и селищните образувания без изградена канализационна система се прилагат разпоредбите на Закон за устройство на територията (ЗУТ). Съгласно чл. 87, ал. 1 от ЗУТ, битовите отпадъчни води се заустват във водоплътни изгребни ями, които отговарят на техническите и санитарно-хигиенните изисквания. За отпадъчните води от ямата следва да се осигури периодично отвеждане в селищна канализационна система.

2.3.Относно останалите дейности

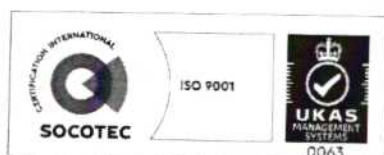
Изграждането на конструкции, инженерно-строителни съоръжения, постройките и други, при които се осъществява или е възможен контакт с подземните води, се извършва при условията и по реда на ЗУТ, при спазване на изискванията за опазване на подземните води съгласно Глава осма от ЗВ (чл. 46, ал. 2 от ЗВ).

С цел опазване на подземните води от замърсяване е необходимо при реализирането на ИП да се спазват забраните на чл. 118а, ал.1, т. 2 - 4 от ЗВ.

Потенциалните въздействия в резултат от реализирането от ИП са описани и взети предвид при направените заключения за допустимостта на ИП в т. 1. от настоящето становище.

3. Информация за съществуващи или разрешени въздействия върху водното тяло в района, които трябва да бъдат взети предвид при последваща процедура по глава шест от ЗООС.

В района на ИП има издадени 20 броя разрешителни за водовземане от подземно водно тяло с име „Порови води в Неоген-Кватернера - Софийска долина“ и код BG1G00000NQ030.



Предвид изискванията на чл. 26 от Наредба №1 за проучване, ползване и опазване на подземните води, като „район на имота“ се определя землището на населеното място, в което се предвижда да се реализира ИП, попадащо в подземното водно тяло, от което се предвижда водовземане.

Актуална информация за съществуващи или разрешени въздействия е налична в Регистри на издадените разрешителни, публикувани на интернет страницата на Басейнова дирекция „Дунавски район“ – <http://www.bd-dunav.bg/content/registri/razreshitelni-i-reshenija>.

4. Информация за свободните водни ресурси в частта от подземно водно тяло, от което се предвижда водовземане (чрез съществуващи или чрез нови съоръжения), опасността от замърсяване на подземните води в процеса на изграждане на нови тръбни (сондажни) кладенци и изисквания за предотвратяване на замърсяването.

Неприложимо предвид описаните законови изисквания в т. 2 от настоящето становище. Информация за определените разполагаеми ресурси и свободни водни количества на подземните водни тела в Дунавски район за басейново управление се публикува ежемесечно на интернет страницата на БДДР в раздел Регистри/Ресурси на подземните водни тела – <http://www.bd-dunav.bg/content/registri/resursi-na-podzemnite-vodni-tela/>.

5. Мотивирана оценка на значителното въздействие върху водите и водните екосистеми.

Реализацията на ИП „Изграждане на еднофамилна жилищна сграда и собствен водоизточник – сондаж с дълбочина до 9м“ в поземлен имот с идентификатор 68134.1972.3232, район „Витоша“, гр. София, Столична община е **допустима** спрямо целите и мерките, определени в ПУРБ Дунавски район за периода 2016 – 2021 г. и ПУРН Дунавски район за периода 2022 – 2027 г., и не се очаква да окаже негативно въздействие върху водите и водните екосистеми, при спазване на мерките, посочени в т. 1 и законовите изисквания посочени в т. 2 от настоящото становище.

С уважение,

ИНЖ. РУМЕЛИЯ ПЕТРОВА

Директор на Басейнова дирекция „Дунавски район“

