



РЕПУБЛИКА БЪЛГАРИЯ

Министерство на околната среда и водите

Басейнова дирекция „Дунавски район“

Изх. № ПУ-01-212-(...)
Плевен, ... 19.03.2024 г.

ДО
ЕРДЖАН СЕБАЙТИН
ДИРЕКТОР НА РИОСВ – ВАРНА
УЛ. „ЯН ПАЛАХ“ №4
П.К. 9000 ГР. ВАРНА

На Ваш изх. № 26-00-1149-/А1/19.03.2024 г.

Относно: Допустимост на инвестиционно предложение (ИП), спрямо режимите, определени в утвърдените планове за управление на речните басейни и риска от наводнения


УВАЖАЕМИ ГОСПОДИН СЕБАЙТИН,

В Басейнова дирекция „Дунавски район“ (БДДР) е постъпило Ваше писмо с изх. № 26-00-1149-/А1/19.03.2024 г. и наш вх. № ПУ-01-212/19.03.2024 г., с искане за изготвяне на становище за ИП „Изграждане на тръбен кладенец в поземлен имот (ПИ) с идентификатор 21470.33.2, с. Добрин, общ. Крушари за водовземане на от подземни води за напояване на земеделски култури в ПИ с идентификатори 21470.33.2 и 21470.33.4, с. Добрин, общ. Крушари, обл. Добрич на основание чл. 4а от Наредба за условията и реда за извършване на оценка на въздействието върху околната среда. В изпълнение на разпоредбите на чл. 155, ал. 1, т. 23 от Закона за водите (ЗВ), БДДР изразява следното становище:

1. Оценка на допустимостта на предложението от гледна точка на мерките за постигане добро състояние на водите, определени в плановете за управление на речните басейни:

В момента се изпълняват дейности по актуализация на План за управление на речните басейни (ПУРБ) за трети цикъл на управление, който ще е с период на действие 2022 – 2027 г. Информацията и документите ще/се публикува/публикувани периодично и са публично достъпни на интернет страницата на БДДР: www.bd-dunav.bg, секция „Управление на водите“.

Съгласно § 6 от Преходните и Заключителни разпоредби към Закон за изменение и допълнение на Закона за водите (Обн. ДВ. бр.20 от 11 Март 2022 г.), *Плановете за управление на риска от наводнения за периода 2016 - 2021 г. и Плановете за управление на речните басейни за периода от 2016 - 2021 г. се прилагат до приемането на актуализирани планове по реда на чл. 146о ал. 3 (Нова - ДВ, бр. 20 от 2022 г., в сила от 01.01.2022 г.) и чл. 159 ал.3 (Нова - ДВ, бр. 20 от 2022 г., в сила от 01.01.2022 г.) от Закона за водите.*



5800 гр. Плевен, ул. „Чаталджа“ №60
тел.: +359 64 88 51 00
e-mail: dunavbd@bddr.bg, web: www.bd-dunav.bg



В тази връзка, настоящото становище за допустимост се издава спрямо следните планове за управление в ДРБУ:

- ПУРБ 2016 – 2021 г. за Дунавски район за басейново управление (ДРБУ), приет с Решение № 1110/29.12.2016 г. на Министерски съвет;

- План за управление на риска от наводнения (ПУРН) 2022 – 2027 г, приет с Решение № 941/28.12.2023 г. на Министерски съвет;

- Наличната информация по актуализация на ПУРБ, в т.ч. актуални оценки на състоянието на водните тела за целите на актуализирания ПУРБ за следващия планов период.

Съгласно представената информация:

ИП предвижда изграждане на тръбен кладенец (ТК-3 „Йонивел-Добрин“) в ПИ с идентификатор 21470.33.2, с. Добрин, общ. Крушари обл. Добрич за напояване на земеделски култури в ПИ с идентификатори 21470.33.2 и 21470.33.4, с. Добрин, общ. Крушари, обл. Добрич с обща площ 369,686 дка.

Хидрогеоложките условия в обсега на ПИ с идентификатор 21470.33.2, с. Добрин, общ. Крушари, където се предвижда изграждането на водоземното съоръжение и поливната система, целите на ползване на подземните води, необходимите водни количества, изяснени при проведеното хидрогеоложко проучване въз основа на съществуващите хидрогеоложки проучвания в района, се установява, че икономически е целесъобразно ТК да бъде изграден в малм-валанжекия водоносен хоризонт - подземно водно тяло (ПВТ) BG1G0000J3K051 - карстови води в малм - валанжския басейн. Спазено е изискването на чл. 50 от Наредба №1, при който се разрешава водоземане за стопански цели и в защитени водни тела, в случаите в които необходимият средноденонощен дебит е по- голям от 5,0 l/s и не може да бъде осигурен от първото от повърхността водно тяло- неогенския водоносен хоризонт.

Дълбочината и конструкцията на планирания за изграждане ТК са определени на базата на проведените до сега хидрогеоложки проучвания и структурни сондажи в землището на общ. Крушари.

Крайната дълбочина на ТК-3 „Йонивел-Добрин“ се определя на $H=550\pm 50$ м. Статичното водно ниво в сондажа се прогнозира на абсолютна дълбочина 20 ± 1 м при кота на терена $+200$ м.

Приблизителни географски координати на площадката на ТК-3 „Йонивел-Добрин“ (WGS 84-BL) В $43^{\circ}50'25,25''$ L $27^{\circ}49'10,00''$.

Поливният сезон ще е от 01 април до 01 септември - 153 дни.

Заявено средноденонощно водно количество - 11,1 л/с, максимално – 30 л/сек.

Годишно водно количество – 350 050 м³/год

Сезонно водно количество – 147 600 м³/год

До поливните площи водата ще се доставя чрез главен и второстепенни транспортни тръбопроводи.

Питейна вода за обекта ще се доставя от търговската мрежа.

Не се очаква формиране на отпадъчни води при реализацията на ИП - добив на подземни води за напояване на земеделски култури.

За водоземането чрез ново водоземно съоръжение за напояване на земеделски култури е необходимо получаване на Разрешително за водоземане от подземни води от Директора на БДДР- Плевен.

На основание предоставената към настоящия момент информация и документация, БДДР изразява следното становище:



1.1. План за управление на речните басейни (ПУРБ) в Дунавски район

1.1.1. ИП попада в следните повърхностни водни тела, подземни водни тела и зони за защита на водите:

1.1.1.1 Повърхностни водни тела (състоянието на водното тяло съгласно ПУРБ 2016-2021 г.)

Код на ВТ	Воден обект	Географски обхват	Естествено /СМВТ/ ИВТ	Екологично състояние/ потенциал	Химично състояние
BG1DJ345R1109	СУХА РЕКА	р. Суха от вливане на р. Добричка до устие	Естествено	Лошо (Поради отклонение от СКОС по следните показатели O ₂ , БПК ₅ , ел. пров., N-съединения, P-съединения, N и P-total МЗБ, МФ, ФБ, Mn, Fe)	Добро

Забележка: * СМВТ – силномодифицирано ВТ; ИВТ – изкуствено ВТ. За СМВТ и ИВТ се определя екологичен потенциал.

В ПУРБ 2016-2021 за водното тяло е обосновано изключение от постигане на добро състояние по отношение на показателите с отклонение от СКОС на основание чл. 156в от Закона за водите, удължаване на срока за постигане на целите до 2027 г. Поставените цели за повърхностно водно тяло с код BG1DJ345R1109 до 2027 г. са: „Постигане на СКОС за O₂, БПК₅, ел. пров., N-съединения, P-съединения, N и P-total МЗБ, МФ, ФБ за добро екологично състояние до 2027г. Постигане на СКОС за Mn и Fe за добро екологично състояние до 2027г. Предотвратяване влошаване на екологичното състояние по останалите елементи за качество. Предотвратяване на замърсяването и запазване на добро химично състояние.“

Съгласно информацията за състоянието на водното тяло за ПУРБ 2022-2027г към момента на издаване на настоящето становище, екологичното състояние е неизвестно, а химичното състояние е не достигащо добро.

След направена проверка в графичните данни, с които разполага БДДР, се установи, че имотите предвидени за реализация на ИП се намират на около 300 м от повърхностен воден обект, река без име, част от водосбора на повърхностно водно тяло с код BG1DJ345R1109.

Предвидените в ИП дейности са свързани с изграждане на водовземно съоръжение за водовземане от подземни води с цел напояване на земеделски култури и не предвиждат водовземане от повърхностни води и/или ползване на повърхностни водни обекти. В тази връзка не се очаква реализацията на ИП да доведе до негативно въздействие върху елементите на качество и респективно да влоши екологичното и/или химичното състояние на повърхностното водно тяло и непостигане на поставените екологични цели.


1.1.1.2. Подземни водни тела (ПВТ) - състоянието на водното тяло съгласно ПУРБ 2016-2021 г.)

Код на ПВТ	Име на ПВТ	Химично състояние	Количествено състояние
BG1G000000N049	Карстово-порови води в Неоген - Сармат - Добруджа	Добро	Добро
BG1G0000J3K051	Карстови води в Малм-Валанжския басейн	Добро	Добро

Поставените цели за ПВТ с кодове BG1G000000N049 и BG1G0000J3K051 до 2027г. са „Запазване на добро количествено и химично състояние“.

Съгласно информацията за състоянието на горепосочените подземни водни тела за ПУРБ 2022-2027 г., към момента на издаване на настоящето становище: количествено състояние – добро; химично състояние – добро.

Предвид предмета на дейност е възможно ИП да окаже потенциално въздействие върху химичното състояние на водното тяло на етап експлоатация - дифузен натиск, вследствие третиране с ПРЗ и торене на земеделските култури. Предвиденото водовземане е



възможно да окаже въздействие върху количественото състояние на ПВТ. Влиянието от водовземането върху ПВТ е представено в т. 4 от настоящото становище.

При спазване на добри земеделски практики и описаните по-долу мерки и законови изисквания не се очаква реализацията на ИП да окаже негативно влияние върху ПВТ и да доведе до непостигане на поставените цели.

1.1.1.3. Зони за защита на водите, съгласно чл. 119а, ал. 1 от ЗВ

Зони за защита на водите	Вид на зоната	ИП не попада/попада (име, код) в зона за защита
чл. 119а, ал. 1, т. 1 от ЗВ	Зона за защита на питейните води от повърхностни водни тела	Не попада
	Зона за защита на питейните води от подземни водни тела	Всички подземни водни тела
чл. 119а, ал. 1, т. 2 от ЗВ	Зона за отдих и водни спортове	Не попада
чл. 119а, ал. 1, т. 3 от ЗВ	Чувствителна зона	Попада – BGCSARI03
	Уязвима зона	Попада – Северна зона
чл. 119а, ал. 1, т. 4 от ЗВ	Зона за стопански ценни видове риби	Не попада
чл. 119а, ал. 1, т. 5 от ЗВ	Защитени територии	Не попада
	Зона за местообитания	Не попада
	Зона за птици	Не попада

Съгласно информацията за регистъра на зоните за защита на водите за ПУРБ 2022-2027 г. към момента на издаване на настоящето становище няма промяна в определените зони за защита.

1.1.1.4. Санитарно-охранителни зони (СОЗ), съгласно чл. 119, ал. 4, т. 2 от ЗВ и буферни зони около водовземните съоръжения/системи, в случаите когато не са определени СОЗ:

Към настоящия момент имотите **не попадат** в санитарно-охранителни зони (СОЗ) определени по реда на *Наредба № 3/16.10.2000 г. (ДВ бр. 88/2000 г.) за условията и реда за проучване, проектиране, утвърждаване и експлоатация на санитарно-охранителните зони около водоизточниците и съоръженията за питейно-битово водоснабдяване и около водоизточниците на минерални води, използвани за лечебни, профилактични, питейни и хигиенни нужди* (Наредба № 3/16.10.2000 г.).

Съгласно наличната в БДДР информация, имотите **не попадат** в буферна зона с радиус 1 000 м около водовземни съоръжения за питейно-битово водоснабдяване без определена СОЗ. В буферна зона е необходимо да се спазват ограниченията в буферни зони съгласно *Приложение 1 към Национален каталог от мерки към ПУРБ* (http://www5.moev.government.bg/?wpfb_dl=17375).

1.1.2. Мерки, заложи в ПУРБ 2016 – 2021 г., които трябва да се вземат предвид при реализиране на този вид ИП

А. Забрани и ограничения, свързани с дейностите, предвидени в ИП

Код на мярка	Наименование на мярка	Действия за изпълнение на мярката	Код на действие
PM_1	Опазване на количественото състояние на подземните води	Забрана за издаване на разрешителни за водовземане, когато понижението на водното ниво и временното или постоянно изменение на посоката на потока в подземното водно тяло създават опасност от привличане на солени или	PM_1_1



Код на мярка	Наименование на мярка	Действия за изпълнение на мярката	Код на действие
		замърсени води	
PM_1	Опазване на количественото състояние на подземните води	Забрана за издаване на разрешителни за водоземане, когато се създава риск от влошаване на състоянието на свързаните повърхностни водни тела	PM_1_2
PM_1	Опазване на количественото състояние на подземните води	Забрана за издаване на разрешителни за водоземане, когато се създава риск от влошаване на състоянието на сухоземни екосистеми пряко зависими от подземните води	PM_1_3
PM_1	Опазване на количественото състояние на подземните води	Забрана за издаване на разрешителни за водоземане, ако водоземните съоръжения са изградени без изискването се разрешително или не са включени в регистъра на съоръженията за водоземане	PM_1_5
PM_1	Опазване на количественото състояние на подземните води	Забрана за издаване на разрешителни за водоземане когато общото водоземане надвишава разполагаемите ресурси на подземните водни тела и/или максимално допустимото експлоатационно понижение на водното ниво надвишава определеното за водното тяло допустимо понижение на водното ниво	PM_1_8
NI_1	Намаляване на замърсяването с нитрати от земеделски източници	1. Забрана за торене в определени периоди от време съгласно Програмата от мерки за ограничаване и предотвратяване на замърсяването с нитрати на МЗХ	NI_1_1
NI_1	Намаляване на замърсяването с нитрати от земеделски източници	5. Ограничения при внасянето на тор в съответствие с правилата за добра земеделска практика	NI_1_5
DP_13	Опазване на водите от замърсяване с препарати за растителна защита	6. Забрана за прилагането на ПРЗ чрез въздушно пръскане	DP_13_6
DP_13	Опазване на водите от замърсяване с препарати за растителна защита	7. Забрана за употреба на ПРЗ извън обхвата на разрешената употреба или в доза, която надвишава максималната разрешена доза на единица площ	DP_13_7
DP_13	Опазване на водите от замърсяване с препарати за растителна защита	8. Забрана за употреба на ПРЗ от професионална категория на употреба върху зони за защита, определени в Закона за водите, или други площи, определени със заповед на МОСВ	DP_13_8
GD_1	Опазване на химичното състояние на подземните води от замърсяване и влошаване	Забрана или ограничаване на дейности, които увеличават риска за пряко или непряко отвеждане на приоритетни и опасни вещества или други замърсители в подземните води, включително разкриването на подземните води на повърхността, чрез изземване на отложенията и почвите, покриващи водното тяло.	GD_1_2
PM_2	Опазване на химичното състояние на подземните води от замърсяване и влошаване	Забрана за извършването на дейности водещи до отвеждането в подземните води на опасни вещества	PM_2_2

Съгласно представената информация, предвидените в ИП дейности не попадат под забраните и ограниченията на мерки с кодове GD_1 и PM_2 „Опазване на химичното



5800 гр. Плевен, ул. „Чаталджа“ №60
 тел.: +359 64 88 51 00
 e-mail: dunavbd@bddd.bg, web: www.bd-dunav.bg



състояние на подземните води от замърсяване и влошаване“ и кодове на действие GD_1_2 и PM_2_2, тъй като ИП не предвижда дейности свързани с отделяне и/или отвеждане на приоритетни и опасни вещества или други замърсители в подземните води.

Приложимостта на мярка „Опазване на количественото състояние на подземните води“ с код PM_1 и действия PM_1_1, PM_1_2, PM_1_3, PM_1_5 и PM_1_8 към нея, се преценява на следващ етап от реализацията на инвестиционното предложение (процедура по издаване на разрешително).

Б. Други мерки, които следва да се имат предвид при реализация на ИП


Код на мярка	Наименование на мярка	Действия за изпълнение на мярката	Код на действие
EW_3	Осигуряване на измерване на количеството ползвани повърхностни и подземни води	1. Монтиране/изграждане на устройства за измерване на ползваните водни количества	EW_3_1
CA_2	Подобряване на мониторинга на количественото състояние на подземните води	4. Оборудване на съоръженията за водовземане от подземни води със стационарно монтирани във водовземното съоръжение устройства за измерване на водното ниво	CA_2_4
DP_11	Прилагане на екологични практики или най-добрите налични техники за ограничаване на отвеждането в подземните води на замърсяващи вещества	1. Прилагане на екологични практики или най-добрите налични техники за ограничаване на отвеждането в подземните води на замърсяващи вещества	DP_11_1
OS_1	Смекчаване на натиска от климатичните промени	11. Прилагане на технологии за почвоподготовка, осигуряващи запазване и подобряване на почвената влагозапасеност	OS_1_11
NI_1	Намаляване на замърсяването с нитрати от земеделски източници	8. Прилагане на Националните стандарти за поддържане на земята в добро земеделско и екологично състояние от подпомаганите фермери и при изпълнение на проекти по ПРСР	NI_1_8
NI_1	Намаляване на замърсяването с нитрати от земеделски източници	Прилагане на приетите програми от мерки за ограничаване и предотвратяване на замърсяването с нитрати от земеделски източници в нитратно уязвими зони	NI_1_9

При реализиране на ИП следва да се имат предвид приложимите мерки съгласно Становището по Екологична оценка № 7-3/2016 г. на проекта на ПУРБ към ПУРБ 2016 – 2021 г. в ДРБУ (Приложение № 7.2.10 и Приложение 7.2.11).

Заклучение: Реализирането на ИП „Изграждане на тръбен кладенец в поземлен имот (ПИ) с идентификатор 21470.33.2, с. Добрин, общ. Крушари за водовземане на от подземни води за напояване на земеделски култури в ПИ с идентификатори 21470.33.2 и 21470.33.4, с. Добрин, общ. Крушари, обл. Добрич е **допустимо** спрямо целите и мерките за постигане на добро състояние на водите, определени в ПУРБ 2016 – 2021 г. и не се очаква да окаже значително въздействие върху водите, при спазване на мерките посочени в т. 1.1.2 от настоящото становище.

1.2 План за управление на риска от наводнения (ПУРН) в Дунавски район

ПУРН 2022 – 2027 г. е приет с Решение № 941/28.12.2023 г. на Министерски съвет. За утвърдените райони със значителен потенциален риск от наводнения (РЗПРН) са изготвени карти на заплахата и риска от наводнения при вероятен период за повторно настъпване 20 г., 100 г. и 1000 г.



ПУРН съдържа Програма от мерки за намаляване на риска от наводнения и неблагоприятните последици по отношение на човешкото здраве, стопанска дейност, околната среда и културното наследство с място на прилагане в РЗПРН, извън РЗПРН и за целия Дунавски район за басейново управление (ДРБУ).

Документите са публикувани на интернет страницата на БДДР – www.bd-dunav.bg: секция „Управление на водите“, подсекция „Управление на риска от наводнения“, в част „План за управление на риска от наводнения“ и част „Карти на заплахата и риска от наводнения“.

Съгласно ПУРН 2022 – 2027 г., ИП **не попада** в РЗПРН, утвърдени от Министъра на околната среда и водите със Заповед РД-804/10.08.2021 г.

В ПУРН 2022 – 2027 г. няма предвидени забрани и ограничения, касаещи реализирането на предвидените дейности.

Заклучение: Реализирането на ИП е **допустимо** спрямо ПУРН 2022 – 2027 г. Предвидените дейности в ИП не са в противоречие с предвидените мерки в Програмата от мерки за намаляване на риска от наводнения и неблагоприятните последици по отношение на човешкото здраве, стопанската дейност, околната среда и културното наследство към ПУРН 2022 – 2027 г.

2. Забрани и ограничения, предвидени в Закона за водите, по отношение на този вид инвестиционни предложения и/или въздействия в резултат от реализираното:

Предвидените в ИП дейности е необходимо да се извършват в съответствие с изискванията на ЗВ и свързаните подзаконовни нормативни актове, при не нарушаване на обществените интереси, съгласно чл. 49 от същия закон.

Дейностите по изграждане на съоръжение за водовземане от подземни води и водовземането чрез него подлежат на разрешителен режим. Разрешителните за водовземане от подземен воден обект се издават при спазване изискванията на Глава четвърта „Разрешителен режим“ и Глава осма „Опазване на водите и водните обекти“ от ЗВ и изискванията на Наредба №1/10.10.2007 г. за проучване, ползване и опазване на подземните води (Наредба №1).

В ИП се предвижда проектиране и изграждане на тръбен кладенец с дълбочина 550±50 м, с цел на водовземането за напояване на земеделски култури, с необходим средноденоношен дебит $Q_{ср.дн}=11,1$ л/с. Проектното съоръжение се предвижда да извършва водовземане от ПВТ с код BG1G0000J3K051, което е защитено. В тази връзка, следва да се имат предвид разпоредбите на чл. 50 от Наредба №1 и същите да бъдат спазени.

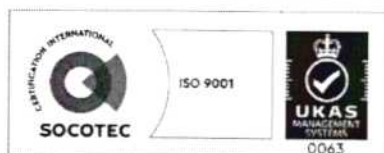
Съгласно чл. 163 от Наредба №1, в процедурата по издаване на разрешително се извършва преценка на искането по критериите, определени в чл. 62 на ЗВ.

При издаване на разрешително за водовземане от подземни води чрез нови водовземни съоръжения се взимат предвид забраните по 118в от ЗВ.

Съоръженията, предназначени за водовземане от подземни води е необходимо да се изпълняват в съответствие с разпоредбите на чл. 89 от Наредба №1.

За водите, предназначени за напояване, следва да се спазват изискванията на *Наредба № 18 от 27.05.2009 г. за качеството на водите за напояване на земеделските култури*. За намаляване и предотвратяване замърсяването на водите с нитрати е необходимо да се спазват изискванията на *Наредба № 2 от 13 септември 2007 г. за опазване на водите от замърсяване с нитрати от земеделски източници* и Правилата за добри земеделски практики.

С цел опазване на подземните води от замърсяване е необходимо при реализирането на ИП да се спазват забраните на чл.118а от ЗВ.



Потенциалните въздействия в резултат от реализирането от ИП са описани и взети предвид при направените заключения за допустимостта на ИП в т. 1. и т. 4. от настоящото становище.

3. Информация за съществуващи или разрешени въздействия върху водното тяло в района, които трябва да бъдат взети предвид при последваща процедура по глава шест от ЗООС.

В района на ИП няма издадени разрешителни за водовземане от ПВТ с име „Карстово-порови води в Неоген - Сармат - Добруджа“ и код BG1G000000N049 и ПВТ с име „Карстови води в Малм-Валанжския басейн“ и код BG1G0000J3K051.

Предвид изискванията на чл. 26 от *Наредба №1 за проучване, ползване и опазване на подземните води*, като „район на ИП“ се определя землището на населеното място, в което се предвижда да се реализира ИП, попадащо в подземното водно тяло, от което се предвижда водовземане.

Актуална информация за съществуващи или разрешени въздействия е налична в Регистри на издадените разрешителни, публикувани на интернет страницата на Басейнова дирекция „Дунавски район“ – <http://www.bd-dunav.bg/content/registri/razreshitelni-i-resheniia/>.

4. Информация за свободните водни ресурси в частта от подземно водно тяло, от което се предвижда водовземане (чрез съществуващи или чрез нови съоръжения), опасността от замърсяване на подземните води в процеса на изграждане на нови тръбни (сондажни) кладенци и изисквания за предотвратяване на замърсяването.

Изискване съгласно чл. 26, ал. 2 от Наредба №1 за проучване, ползване и опазване на подземните води (Наредба №1)		За ПВТ с код BG1G000000N049	За ПВТ с код BG1G0000J3K051
т. 1.	информация за подземното водно тяло съгласно действащия план за управление на речните басейни и показателите, по които водното тяло е оценено в риск или в състояние, по-ниско от добро	представена в т. т. 1.1.1.2. от настоящото становище	представена в т. т. 1.1.1.2. от настоящото становище
т. 2.	разполагаеми ресурси на ПВТ	• 4632 л/сек	• 4151 л/сек
	общо разрешено водовземане от ПВТ по издадени разрешителни	• 87 л/сек	• 1411 л/сек
	общо разрешено водовземане от ПВТ от кладенци за задоволяване на собствени потребности на гражданите	• 273 л/сек	• 92 л/сек
	изчислен експлоатационен индекс на ПВТ	• 8 %	• 36 %
т. 3.	свободни водни количества на ПВТ	• 4272 л/сек	• 2648 л/сек
т. 3.	разполагаеми ресурси на ПВТ в землището на населеното място	• 55,35 л/сек	• 12,29 л/сек
т. 4.	данни за установените към момента и очакваните в резултат от реализиране на ИП замърсяващи вещества и/или показатели на замърсяване (за ПВТ)	<ul style="list-style-type: none"> Няма показатели с отклонение от СКОС; не се очаква замърсяване 	<ul style="list-style-type: none"> Няма показатели с отклонение от СКОС; не се очаква замърсяване
т. 5.	приблизително изчислен радиус на района, в който ще бъде създадено понижение на водното ниво в резултат от кумулативно въздействие на водовземането по т. 4 – когато изчисленият експлоатационен индекс е над 40 % (в землището на населеното място)	неприложимо	неприложимо
т. 6.	критериите за добро количествено и химично състояние на ПВТ, които може да бъдат засегнати, включително: надвишаване на располагаемите ресурси, създаване на интрузия на солени или замърсени води, влошаване на състоянието на повърхностни водни тела и сухоземни екосистеми, понижаване на водното ниво в пунктове за мониторинг, по които се определят естествените ресурси и посоката на потока на подземните води	неприложимо	неприложимо



Изискване съгласно чл. 26, ал. 2 от Наредба №1 за проучване, ползване и опазване на подземните води (Наредба №1)	За ПВТ с код BG1G00000N049	За ПВТ с код BG1G0000J3K051
и/или в съоръжения за питейно водоснабдяване, попадащи в района по т. 6 (когато изчисленият експлоатационен индекс в землището на населеното място е над 40 %)		
т. 7. информация за опасността от пряко или непряко отвеждане на замърсители в подземните води	няма опасност	няма опасност
т. 8. забрани и ограничения в Закона за водите по отношение на този вид натиск и забрани в плановете за управление на речните басейни и плановете за управление на риска от наводнения, свързани с въздействия по т. 7 и 8	съгласно т. 2. от настоящото становище	съгласно т. 2. от настоящото становище

На основание чл. 46а и съгласно чл. 44 от Наредба №1, свободните водни количества на подземните водни тела се преценяват на етап заявление за издаване на разрешително за водовземане от подземни води във връзка с прилагане на разпоредбите по чл. 60; чл. 61, ал. 2, т. 2; чл. 62, ал. 1, т. 5 и във връзка с изпълнение на изискванията по чл. 118в, т. 1 от ЗВ.

Информация за определените разполагаеми ресурси и свободни водни количества на подземните водни тела в Дунавски район за басейново управление се публикува ежемесечно на интернет страницата на БДДР в раздел Регистри/Ресурси на подземните водни тела – <http://www.bd-dunav.bg/content/registri/resursi-na-podzemnite-vodni-tela/>.

5. Мотивирана оценка на значителното въздействие върху водите и водните екосистеми.

Реализацията на ИП „Изграждане на тръбен кладенец в поземлен имот (ПИ) с идентификатор 21470.33.2, с. Добрин, общ. Крушари за водовземане на от подземни води за напояване на земеделски култури в ПИ с идентификатори 21470.33.2 и 21470.33.4, с. Добрин, общ. Крушари, обл. Добрич е допустима спрямо целите и мерките, определени в ПУРБ Дунавски район за периода 2016 – 2021 г. и ПУРН Дунавски район за периода 2022 – 2027 г., и не се очаква да окаже негативно въздействие върху водите и водните екосистеми, при спазване на мерките, посочени в т. 1 и законовите изисквания посочени в т. 2 от настоящото становище, в т. ч. изискванията на чл. 50 от Наредба №1.

6. Заключение за приложимостта на чл. 93, ал. 9, т. 3 от ЗООС.

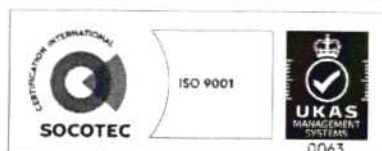
Разпоредбите на чл. 93, ал. 9, т. 3 от ЗООС са **неприложими** за настоящото ИП „Изграждане на тръбен кладенец в поземлен имот (ПИ) с идентификатор 21470.33.2, с. Добрин, общ. Крушари за водовземане на от подземни води за напояване на земеделски култури в ПИ с идентификатори 21470.33.2 и 21470.33.4, с. Добрин, общ. Крушари, обл. Добрич“.

Настоящото становище не отменя задълженията на възложителя на ИП за изпълнение на изискванията на Закона за водите и другите закони и подзаконовни нормативни актове в Република България и не може да служи като основание за отпадане на отговорността по спазване на действащата нормативна уредба.

С уважение,

ИНЖ. РУМЕЛИЯ ПЕТРОВА

Директор на Басейнова дирекция „Дунавски район“



5800 гр. Плевен, ул. „Чаталджа“ №60
 тел.: +359 64 88 51 00
 e-mail: dunavbd@bddr.bg, web: www.bd-dunav.bg

