



РЕПУБЛИКА БЪЛГАРИЯ

Министерство на околната среда и водите

Басейнова дирекция „Дунавски район“

Изх. №ПУ-01-222 - (1)
Гр. Плевен29.03.....2024 г.

ДО
ИНЖ. ЗОРНИЦА ЙОТКОВА
ДИРЕКТОР НА РИОСВ ПЛЕВЕН
УЛ. „АЛ. СТАМБОЛИЙСКИ“ № 1А
5800 ГР. ПЛЕВЕН

На Ваш №1484-(1)/22.03.2024 г.

Относно: Инвестиционно предложение (ИП) „Садкова инсталация за отглеждане на риба в язовир „Пустията“, ПИ с идентификатор 17244.707.1, с. Горско Сливово, община Летница“

УВАЖАЕМА Г-ЖО ЙОТКОВА,

В Басейнова дирекция „Дунавски район“ (БДДР) е постъпило Ваше писмо с изх. №1484-(1)/22.03.2024г. и наш вх. №ПУ-01-222/22.03.2024г., с искане за изготвяне на становище за горепосоченото ИП на основание чл. 4а, ал.1 и ал.2 от *Наредба за условията и реда за извършване на оценка на въздействието върху околната среда*. В изпълнение на разпоредбите на чл. 155, ал. 1, т. 23 от Закона за водите (ЗВ), БДДР изразява следното становище:

1. Оценка на допустимостта на предложението от гледна точка на мерките за постигане добро състояние на водите, определени в плановете за управление на речните басейни:

В момента се изпълняват дейности по актуализация на План за управление на речните басейни (ПУРБ) за трети цикъл на управление, който ще е с период на действие 2022 – 2027г. Информацията и документите ще бъдат периодично публикувани, и публично достъпни на интернет страницата на БДДР: www.bd-dunav.bg, секция „Управление на водите“.

Съгласно § 6 от Преходните и Заключителни разпоредби към Закон за изменение и допълнение на Закона за водите (Обн. ДВ. бр.20 от 11 Март 2022г.), *Плановете за управление на речните басейни за периода от 2016 - 2021 г. се прилагат до приемането на актуализирани плановете по реда на чл. 146а ал. 3 (Нова - ДВ, бр. 20 от 2022 г., в сила*



5800 гр. Плевен, ул. „Чаталджа“ №60
тел.: +359 64 88 51 00
e-mail: dunavbd@bddd.bg, web: www.bd-dunav.bg



от 01.01.2022 г.) и чл. 159 ал.3 (Нова - ДВ, бр. 20 от 2022 г., в сила от 01.01.2022 г.) от Закона за водите.

В тази връзка настоящото становище за допустимост се издава спрямо следните планове за управление в ДРБУ:

— План за управление на речните басейни (ПУРБ) 2016 – 2021 г., приет с Решение №1110/29.12.2016 г. на Министерски съвет;

— План за управление на риска от наводнения (ПУРН) 2022 – 2027, приет с Решение №941/28.12.2023 г. на Министерски съвет;

— Наличната информация по актуализация на ПУРБ, в т.ч. актуални оценки на състоянието на водните тела за целите на актуализирания ПУРБ за следващия планов период.

Съгласно представената информация:

Инвестиционното предложение е за нов обект за аквакултури – рибовъдно стопанство за интензивно отглеждане на риба в плаващи клетки (садки) в акваторията на язовир „Пустията“, разположен в землището на с. Горско Сливово, общ. Летница с идентификатор 17244.707.1, площ 248,003 дка. Язовирът е собственост на „Напоителни системи“ ЕАД – клон „Среден Дунав“, като Възложителят на ИП има сключен Договор за наем №Д-53-2098-33/22.03.2023 г.

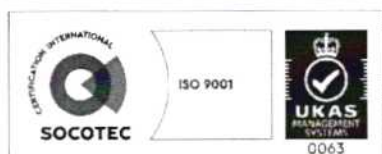
Садковата инсталация е разположена в част от акваторията на язовира като воден обект за аквакултури с площ 5дка. Същата е изградена от една зокотвена понтонна структура с вградени 20 бр. садки – 10/10/6м. и 8 бр. садки – 5/5/4м. с монтирани към нея 20 броя плаващи мрежени клетки (садки) с вътрешен диаметър Ф12м. и условна дълбочина 6м. Втора садкова понтонна структура с вградени 1 бр. складова садка – 10/10/6м и 4 бр. складови садки – 5/5/4м. инсталацията е разположена в акваторията на язовира като:

- *В обекта ще се извършва интензивно отглеждане на риба;*

- *Ще се осъществява и полуинтензивно развъждане и отглеждане на риба. Дейността ще има положителен екологичен ефект върху водната екосистема на язовира, тъй като ще се прилага програмирано заребяване с растителноядни видове риби (толстолоб и амур), които поради техните биологични особености оползотворяват естествената хранителна база на язовира (фитопланктон и зоопланктон), поддържат добро качество на водната среда и водната екосистема, което от своя страна е благоприятен фактор за интензивното риборазвъждане на риба в садки. Шаранът и други видове местни видове риби могат да се размножават в язовира и по естествен път при наличието на подходящи за това условия. С цел намаляване на техния брой ще се зареби и с хищни видове риба (сом, щука, бяла риба);*

- *Язовирът „Пустията“ е от категорията язовири – държавна собственост, с обща площ 248,003дка. Садковата инсталация ще се разположи в средната част на язовира, на 100м от бреговата ивица.*

Самото производство на риба не генерира промишлени отпадъчни води поради характера си – отглеждане на риба, която е елемент от естествената среда на водната екосистема.



Работниците и охраната, които ще работят на сменен режим ще се помещават в подвижни, поставяеми и преместваеми сглобяеми постройки, разположени върху понтонните структури. На обекта ще се доставя бутилирана вода за пиене и ще се използват химически тоалетни.

1.1 План за управление на речните басейни (ПУРБ)

1.1.1 ИП попада в следните повърхностни водни тела, подземни водни тела и зони за защита на водите:

1.1.1.1. Повърхностни водни тела, съгласно ПУРБ 2016 – 2021 г.

Код на ВТ	Воден обект	Географски обхват	Естествено/СМВТ/ИВТ *	Екологично състояние/потенциал	Химично състояние
BG10S400R010	ЛОМЯ	р. Ломя от извор до вливане в р. Осъм	Естествено	умерено(поради отклонение по показатели: БПК5,N-NO3,N-total, МЗБ, МФ, ФБ)	добро

Забележка: * СМВТ – силномодифицирано ВТ; ИВТ – изкуствено ВТ. За СМВТ и ИВТ се определя екологичен потенциал.

Съгласно информацията за състоянието на водното тяло за ПУРБ 2022-2027 г. към момента на издаване на настоящето становище, същото остава непроменено.

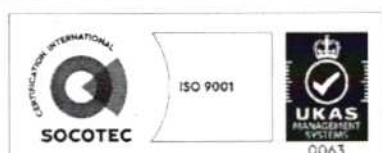
В ПУРБ за водното тяло е обосновано изключение от постигане на добро състояние по отношение на показателите с отклонения на основание чл. 156в от Закона за водите до 2027 г. Поставените екологични цели за повърхностното водно тяло са: „Постигане на СКОС за Риби за добро екологично състояние до 2021г. Предотвратяване влошаване на екологичното състояние по останалите елементи за качество. Предотвратяване на замърсяването и запазване на добро химично състояние”.

Въздействието от реализацията на ИП ще е незначително и с локален характер, следователно не се очаква реализирането му да окаже негативно въздействие върху елементите за качество на водите и да доведе до влошаване на екологичният потенциал и/или химично състояние на водното тяло, при условие, че се спазват мерките посочените в т. 1.1.2 на настоящето становище.

1.1.1.2. Подземни водни тела, съгласно ПУРБ 2016 – 2021 г.

Код на ПВТ	Име на ПВТ	Химично състояние	Количествено състояние
BG1G0000QAL019	Порови води в Кватернера - р. Осъм	лошо (поради отклонение по показател: NO3)	добро
BG1G00000K1040	Карстови води в Ловеч-Търновския масив	лошо(поради отклонение по показател: NO3)	добро

Съгласно информацията за състоянието на водни тела с код BG1G0000QAL019 и BG1G00000K1040 за ПУРБ 2022 – 2027г. към момента на издаване на настоящето становище е химично състояние - добро; количествено състояние – добро.



В ПУРБ за водните тела е обосновано изключение от постигане на добро химично състояние по отношение на показателите с отклонения на основание чл. 156в от Закона за водите до 2027 г. Поставените цели и за двете подземни водни тела са: „1. Запазване на добро количествено състояние; 2. Постигане и запазване на добро химично състояние“.

В ИП не са посочени дейности, които създават предпоставка за непряко отвеждане на опасни или вредни вещества в подземните води и биха довели до замърсяването им, следователно не се очаква реализирането на ИП да окаже въздействие върху химичното и количествено състояние на подземното водно тяло и да доведе до непостигане на поставените цели при условие, че се спазват мерките посочените в т. 1.1.2 на настоящото становище.

1.1.1.3. Зони за защита на водите, съгласно чл. 119а, ал. 1 от ЗВ.


Съгласно ПУРБ 2016 – 2021 г. ИП не попада/попада в следните зони за защита:

Зони за защита на водите	Вид на зоната	ИП попада (код) / не попада в зона за защита
чл. 119а, ал. 1, т. 1 от ЗВ	Зона за защита на питейните води от повърхностни водни тела	Не попада
	Зона за защита на питейните води от подземни водни тела	Попада: Всички подземни водни тела са определени като зони за защита на питейните води.
Чл. 119а, ал. 1, т. 2 от ЗВ	Зона за отдих и водни спортове	Не попада
чл.119а, ал. 1, т. 3 от ЗВ	Чувствителна зона	Попада
	Нитратно уязвима зона	Не попада
чл. 119а, ал. 1, т. 4 от ЗВ	Зона за стопански ценни видове риби	Не попада
чл.119а, ал. 1, т. 5 от ЗВ	Защитени територии	Не попада
	Зона за местообитания	Не попада
	Зона за птици	Не попада

Съгласно информацията за регистъра на зоните за защита на водите за ПУРБ 2022 – 2027г към момента на издаване на настоящето становище няма промяна в определените зони за защита на водите.

1.1.1.4 Санитарно-охранителни зони (СОЗ), съгласно чл. 119, ал. 4, т. 2 от ЗВ.

Към настоящия момент ИП **не попада** в санитарно-охранителни зони (СОЗ) определени по реда на *Наредба № 3/16.10.2000 г. (ДВ бр. 88/2000 г.) за условията и реда за проучване, проектиране, утвърждаване и експлоатация на санитарно-охранителните зони около водоизточниците и съоръженията за питейно-битово водоснабдяване и около водоизточниците на минерални води, използвани за лечебни, профилактични, питейни и хигиенни нужди* (Наредба № 3/16.10.2000 г.).



Съгласно наличната в БДДР информация, ИП **не попада** в буферна зона с радиус 1 000 м около водоземни съоръжения за питейно-битово водоснабдяване без определена СОЗ. В буферна зона е необходимо да се спазват ограниченията в буферни зони съгласно *Приложение 1 към Национален каталог от мерки към ПУРБ* (http://www5.toew.government.bg/?wpfb_dl=17375).

1.1.2. Мерки, заложи в ПУРБ които трябва да се вземат предвид при реализиране на този вид ИП.

А. Забрани и ограничения, свързани с дейностите, предвидени в ИП

Код на мярката	Наименование на мярката	Действия за изпълнение на мярката	Код на действие
DP_2	Намаляване на дифузното замърсяване от промишлени дейности	Забрана на миенето и обслужването на транспортни средства и техника в крайбрежните заливаеми ивици и принадлежащите земи на водохранилищата	DP_2_8
GD_1	Опазване на химичното състояние на подземните води от замърсяване и влошаване	Забрана или ограничаване на дейности, които увеличават риска за пряко или непряко отвеждане на приоритетни и опасни вещества или други замърсители в подземните води, включително разкриването на подземните води на повърхността, чрез изземване на отложенията и почвите, покриващи водното тяло.	GD_1_2

Предвидените в ИП дейности не попадат в обхвата на горепосочените забрани и ограничения.

Б. Мерки за запазване и подобряване на повърхностни и подземни води, които следва да се имат предвид при реализация на ИП

Код на мярка	Наименование на мярка	Действия за изпълнение на мярката	Код на действие
DP_5	Изпълнение на програма за собствен мониторинг във връзка с отглеждане на аквакултури	1. Поставяне на условие в издадените разрешителни за ползване на воден обект и/или за водоземане с цел отглеждане на аквакултури за провеждане на собствен мониторинг във връзка с оценка на натиска от различните форми на сладководно рибовъдство.	DP_5_1
DP_12	Биологични методи за ограничаване на еутрофикацията	3. Поставяне на условие в издадените разрешителни за отглеждане на аквакултури в садки за зарибяване на язовирите с растителноядни видове риба с цел ограничаване процесите на еутрофикация и увеличаване на екологичния капацитет за рибовъдство (ECRfish)	DP_12_3



Код на мярка	Наименование на мярка	Действия за изпълнение на мярката	Код на действие
CA_12	Оптимизиране на водовземането с цел недопускане влошаване на състоянието на водите	5. Недопускане на залпово изпускане и връщане на води	CA_12_5
GO_3	Подобряване на управлението на водите в зоните за защита на водите	Съобразяване с режими, препоръки и мерки имащи отношение към води, въведени с утвърден план за управление на ЗЗ/ЗТ	GO_3_6
DP_14	Намаляване на дифузното замърсяване от отпадъци от населени места	Депониране на битови отпадъци в съответствие с изискванията за третиране на отпадъци	DP_14_2

В. Други мерки, които следва да се имат предвид при реализация на ИП

При реализация на дейностите предвидени в ИП да се вземат предвид и приложимите мерки от Екологичната оценка (ЕО) в ПУРБ в Дунавски район, които трябва да се прилагат при осъществяване на ИП.

Заклучение: Реализирането на ИП е **допустимо** спрямо целите и мерките за постигане добро състояние на водите, определени в ПУРБ в Дунавски район, при спазване на мерките посочени в т. 1.1.2. от настоящото становище.

1.2 План за управление на риска от наводнения (ПУРН) в Дунавски район

1.2.1. Съгласно представената информация, ИП не попада в утвърдените РЗПРН в ПУРН 2022 – 2027г., приет с Решение №941/28.12.2023 г. на Министерски съвет.

ПУРН 2022 – 2027г. и картите на заплахата и риска от наводнения за РЗПРН са публикувани на страницата на БДДР: www.bd-dunav.bg, секция „Управление на водите“.

1.2.2. Мерки, заложи в ПУРН 2022 – 2027 г., които трябва да се вземат предвид при реализиране на предвидените дейности – няма заложи конкретни мерки, касаещи ИП.

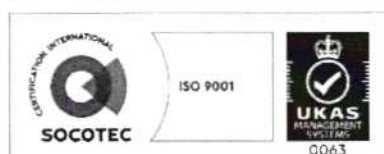
В ПУРН 2022 – 2027 г. няма предвидени забрани и ограничения, касаещи реализирането на предвидените дейности.

Заклучение: ИП е **допустимо** спрямо ПУРН 2022 – 2027 г. Предвидените дейности не са в противоречие с мерките в Програмата от мерки за намаляване на риска от наводнения.

2. Забрани и ограничения, предвидени в Закона за водите и подзаконовите нормативни актове по неговото прилагане, по отношение на този вид програми и/или въздействия, в резултат от реализирането им.

Използването на водите и водните обекти се осъществява при условията и по реда на Глава трета от ЗВ и при не нарушаване на обществените интереси и придобитите права (съгласно чл. 49 от същия закон).

Дейностите свързани с водовземане и ползване на воден обект подлежат на разрешителен режим съгласно чл. 46 от ЗВ и спазване на изискванията, определени в



Наредба за ползването на повърхностните води и Наредба за условията и реда за осъществяване на техническата и безопасната експлоатация на язовирните стени и на съоръженията към тях, както и на контрол за техническото им състояние.

При осъществяване на дейности свързани с отглеждане на риба и други водни организми, да се спазват разпоредбите на *Наредба №37/10.11.2008 г. за ползването на язовирите - държавна собственост, в рибно стопанско отношение и правилата за извършване на стопански, любителски риболов и аквакултури в обектите - държавна собственост.*

При експлоатация на ИП да се провежда собствен мониторинг на водите, съгласно изискванията в глава VI от *Наредба №1/11.04.2011 г. за мониторинг на водите.* Копия от протоколите да се изпращат в БДДР.

За защита от вредното въздействие на водите е необходимо да се спазват изискванията на Глава девета от ЗВ, в т. ч. чл. 142, забраните на чл. 143 и чл. 144 от ЗВ. За опазване на водите и водните обекти е необходимо да се спазват и забраните на чл. 134 и чл. 118 от ЗВ. С цел опазване на подземните води от замърсяване при реализирането на ИП е необходимо да се вземат предвид забраните в чл. 118а от ЗВ.

Потенциалните въздействия в резултат от реализирането от ИП са описани и взети предвид при направените заключения за допустимостта на ИП в т. 1 от настоящото становище.

3. Информация за съществуващи или разрешени въздействия върху водното тяло в района, които трябва да бъдат взети предвид при последваща процедура по глава шест от ЗООС.

За язовир „Пустията“ има издадено Разрешително № 11420004/10.6.2008г. за водовземане от повърхностни води, с цел *напояване* и краен срок на действие до 10.6.2028г.

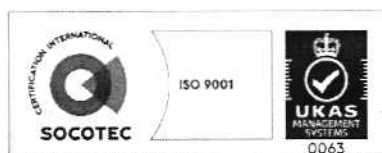
Актуална информация за съществуващи или разрешени въздействия е налична в Регистри на издадените разрешителни, публикувани на интернет страницата на БДДР - <http://www.bd-dunav.org/content/registri/razreshitelni-i-resheniia/>.

4. Информация за свободните водни ресурси в частта от подземно водно тяло, от което се предвижда водовземане (чрез съществуващи или чрез нови съоръжения), опасността от замърсяване на подземните води в процеса на изграждане на нови тръбни (сондажни) кладенци и изисквания за предотвратяване на замърсяването.

ИП не предвижда водовземане от подземни води.

5. Мотивирана оценка на значителното въздействие върху водите и водните екосистеми.

Реализирането на ИП „Садкова инсталация за отглеждане на риба в язовир „Пустията“, ПИ с идентификатор 17244.707.1, с. Горско Сливово, община Летница“, няма да окаже негативно въздействие върху водите и водните екосистеми и е **допустимо** спрямо ПУРБ и ПУРН в Дунавски район, при условие, че се спазват мерките посочени в т. 1 и законовите изисквания посочени в т. 2 на настоящото становище.



6. Заключение за приложимостта на чл. 93, ал. 9, т. 3 от ЗООС.

Разпоредбите на чл. 93, ал. 9, т. 3 от ЗООС са **неприложими** за настоящото ИП „Садкова инсталация за отглеждане на риба в язовир „Пустията“, ПИ с идентификатор 17244.707.1, с. Горско Сливово, община Летница“.

С уважение,

ИНЖ. РУМЕЛИЯ ПЕТРОВА

Директор на Басейнова дирекция „Дунавски район“

