



РЕПУБЛИКА БЪЛГАРИЯ

Министерство на околната среда и водите

Басейнова дирекция „Дунавски район“

Изх. № ПУ-01-262 (...)

Плевен, 11.04.2024 г.

ДО

ИНЖ. ИРЕНА ПЕТКОВА

ДИРЕКТОР НА РИОСВ – СОФИЯ

УЛ. „ЦАР БОРИС III“ №136, ЕТ. 10

П.К. 1618 ГР. СОФИЯ

На ваш изх. № 4981 - 3181/05.04.2024 г.

**Относно:** Инвестиционно предложение за „Проектиране и изграждане на един брой тръбен кладенец (ТК) за водоснабдяване за други цели – измиване на площадки и напояване на тревни площи“ на територията на поземлен имот с идентификатор 68134.4354.810, район „Младост“, Столична община


#### УВАЖАЕМА ГОСПОЖО ПЕТКОВА,

В Басейнова дирекция „Дунавски район“ (БДДР) е постъпило Ваше писмо изх. № 4981 - 3181/05.04.2024 г. и наш вх. № ПУ-01-262/08.04.2024 г. с искане за изготвяне на становище за горепосоченото инвестиционно предложение (ИП) на основание чл. 4а от *Наредба за условията и реда за извършване на оценка на въздействието върху околната среда*. В изпълнение на разпоредбите на чл. 155, ал. 1, т. 23 от Закона за водите (ЗВ), БДДР изразява следното становище:

**1. Оценка на допустимостта на предложението от гледна точка на мерките за постигане добро състояние на водите, определени в плановете за управление на речните басейни:**

На 30.03.2024 г. е публикуван Проектът на План за управление на речните басейни в Дунавски район 2022-2027г. Документът е достъпен на интернет страницата на Басейнова дирекция „Дунавски район“ секция „Управление на водите“ подсекция „План за управление на речния басейн“ - „ПУРБ 2022-2027 в Дунавски район“ и е на разположение на всички заинтересовани страни за консултации, становища и предложения за срок от шест месеца до 30.09.2024 г

Съгласно § 6 от Преходните и Заключителни разпоредби към Закон за изменение и допълнение на Закона за водите (Обн. ДВ. бр.20 от 11 Март 2022 г.), *Плановете за управление на риска от наводнения за периода 2016 - 2021 г. и Плановете за управление на речните басейни за периода от 2016 - 2021 г. се прилагат до приемането на актуализирани планове по реда на чл. 146о ал. 3 (Нова - ДВ, бр. 20 от 2022 г., в сила от 01.01.2022 г.) и чл. 159 ал.3 (Нова - ДВ, бр. 20 от 2022 г., в сила от 01.01.2022 г.) от Закона за водите.*



5800 гр. Плевен, ул. „Чаталджа“ №60  
тел.: +359 64 88 51 00  
e-mail: dunavbd@bddr.bg, web: www.bd-dunav.bg



План за управление на риска от наводнения (ПУРН) 2022 – 2027 е приет Решение № 941/28.12.2023 г. на Министерски съвет.

В тази връзка настоящото становище за допустимост се издава спрямо следните планове за управление в ДРБУ:

– План за управление на речните басейни (ПУРБ) 2016 – 2021 г., приет с Решение № 1110/29.12.2016 г. на Министерски съвет;

– Проект на План за управление на речните басейни в Дунавски район за басейново управление 2022-2027 г.

– План за управление на риска от наводнения (ПУРН) 2022 – 2027, приет с Решение № 941/28.12.2023 г. на Министерски съвет.

Съгласно представената информация:

ИП е ново и предвижда проектиране и изграждане на тръбен кладенец (ТК) за водовземане от подземни води в поземлен имот с идентификатор 68134.4354.810, гр. София, район „Младост“, Столична община. ТК се предвижда да е с дълбочина до 60,0 м и проектни географски координати в WGS'84 N 42°43'31,1" E 23°14'26,3". Водовземното съоръжение ще разкрива подземно водно тяло с име „Порови води в неоген–кватернера – Софийска долина“ и код BG1G00000NQ030. ТК ще се изгради чрез специализирана сондажна апаратура, с която ще се прекара сондажен отвор. Диаметърът на сондиране ще бъде около 350 мм, а диаметъра на обсаждане – 140 мм. Предвижда се да се използва гравийен филтър в затръбното пространство и вода от водоноска за обслужване на сондажните процеси. На устието на кладенеца ще се оформи водомерна шахта за оборудването (потопяема помпа с прекъснат режим и водомер) и предпазването му от атмосферните влияния.

Водата от кладенеца ще се използва за измиване на площадки и напояване на тревни площи (други цели).

Необходимо средногодишно водно количество – 0,5 л/сек.

ТК ще се включи в експлоатация след издаване на разрешително за водовземане от подземни води, чрез ново водовземно съоръжение от БДДР.

Има сключен договор с ВиК за питейно-битово водоснабдяване и отвеждане на отпадните води в градската канализация.

На основание предоставената към настоящия момент информация и документация за горепосоченото ИП, БДДР изразява следното становище:

**1.1 План за управление на речните басейни (ПУРБ) в Дунавски район**

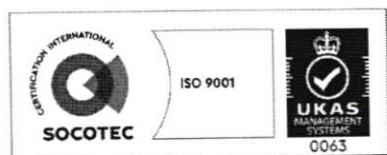
1.1.1. ИП попада в следните повърхностни водни тела, подземни водни тела и зони за защита на водите:

1.1.1.1 Повърхностни водни тела (състоянието на водното тяло съгласно ПУРБ 2016-2021 г.)

Код на ВТ	Воден обект	Географски обхват	Естествено /СМВТ/ ИВТ	Екологично състояние/ потенциал	Химично състояние
BG1IS500R011	БАНКЕНС КА	р. Банкенска от извор до вливане в р. Искър при Нови Искър	Естествено	Много лошо (поради отклонение от СКОС по следните показатели: БПК5, N-съединения, P-съединения, N-total, P-total, МЗБ, МФ, ФБ, Риби)	Добро

**Забележка:** \* СМВТ – силномодифицирано ВТ; ИВТ – изкуствено ВТ. За СМВТ и ИВТ се определя екологичен потенциал.

В ПУРБ 2016-2021 за водното тяло е обосновано изключение от постигане на добро екологично състояние по отношение на показателите с отклонения от СКОС на основание чл.



156в от ЗВ. Поставените цели за водно тяло с код BG1IS500R011 до 2027 г. са: „Постигане на СКОС БПК5, N-съединения, P-съединения, N-total, P-total, МЗБ, МФ, ФБ, Риби за добро екологично състояние до 2027г. Предотвратяване влошаване на екологичното състояние по останалите елементи за качество. Предотвратяване на замърсяването и запазване на добро химично състояние“.

Съгласно проекта на ПУРБ 2022-2027 г. водно тяло с код BG1IS500R011 е определено: много лош екологичен потенциал и не достигащо добро химично състояние.

При извършена проверка в Кадастрално-административна информационна система (КАИС) на Агенция по геодезия, картография и кадастър (АГКК), се установи, че ПИ с идентификатор 68134.4354.810, гр. София, район „Младост“, Столична община се намира на около 430 м от ПИ с идентификатор 68134.4397.258, област София (столица), община Столична, гр. София, район Люлин, п.к. 1000, ФИЛИПОВЦИ, вид собств. Държавна публична, вид територия Територия, заета от води и водни обекти, НТП Водно течение, река.

Предвидените в ИП дейности са свързани с изграждане на водовземно съоръжение (тръбен кладенец) и водовземане от подземни води. Съгласно представената информация дейностите в ИП не предвиждат водовземане от повърхностни води и/или ползване на повърхностни водни обекти. В тази връзка не се очаква реализацията на ИП да окаже негативно влияние върху елементите за качество определящи екологичното и/или химичното състояние на повърхностното водно тяло и непостигане на поставените цели.

1.1.1.2. Подземни водни тела (ПВТ), съгласно действащия към момента ПУРБ 2016-2021г.

Код на ПВТ	Име на ПВТ	Химично състояние	Количествено състояние
BG1G00000NQ030	Порови води в Неоген-Кватернера - Софийска долина	Лошо (показатели с отклонение от СКОС по следните показатели Fe, Mn)	Добро

В ПУРБ 2016-2021 за ПВТ е обосновано изключение от постигане на добро състояние по отношение на показателите с отклонение от СКОС на основание чл. 156в от Закона за водите, удължаване на срока за постигане на целите до 2027 г. Поставените цели за ПВТ до 2027 г. са: „Запазване на добро количествено състояние. Постигане на СКОС за Fe и Mn за добро химично състояние до 2027 г. (СКОС коригиран с фонова концентрация). Предотвратяване на влошаването на химичното състояние по другите показатели“.

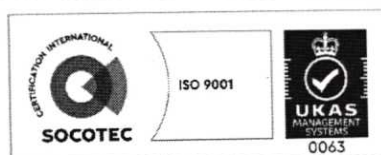
Съгласно проекта на ПУРБ 2022-2027 г. количественото и химичното състояние на ПВТ остава непроменено.

#### Пункт за мониторинг:

На разстояние около 760 м в североизточна посока от водовземното съоръжение с проектни координати се намира пункт от мрежата за мониторинг на количественото състояние на подземните води на територията на Дунавски район за басейново управление с код BG1G000000NMP173и име „София, Люлин, Симид – София ЕООД“. Пунктът наблюдава качествено състояние на ПВТ с име „Порови води в Неоген-Кватернера - Софийска долина“ и код BG1G000000N033.

Не се очаква дейностите в ИП да окажат пряко въздействие върху химичното състояние на подземното водно тяло. Предвиденото водовземане ще окаже въздействие върху количественото състояние на ПВТ с код BG1G000000NQ030. Влиянието от водовземането върху ПВТ е представено в т. 4 от настоящото становище.

За предотвратяване и смекчаване на потенциални неблагоприятни въздействия от реализирането на ИП, се предвиждат описаните по-долу мерки и нормативни изисквания (в т. ч. забрани и ограничения).



1.1.1.3. Зони за защита на водите, съгласно чл. 119а, ал. 1 от ЗВ

Зони за защита на водите	Вид на зоната	ИП не попада/попада (име, код) в зона за защита
чл. 119а, ал. 1, т. 1 от ЗВ	Зона за защита на питейните води от повърхностни водни тела	Не попада
	Зона за защита на питейните води от подземни водни тела	Попада (Всички подземни водни тела)
чл. 119а, ал. 1, т. 2 от ЗВ	Зона за отдих и водни спортове	Не попада
чл. 119а, ал. 1, т. 3 от ЗВ	Чувствителна зона	Попада- зона с код BGCSARI04
	Уязвима зона	Не попада
чл. 119а, ал. 1, т. 4 от ЗВ	Зона за стопански ценни видове риби	Не попада
чл. 119а, ал. 1, т. 5 от ЗВ	Защитени територии	Не попада
	Зона за местообитания	Не попада
	Зона за птици	Не попада

Съгласно информацията за регистъра на зоните за защита на водите в ПУРБ 2022-2027 г., към момента на издаване на настоящото становище няма промяна в определените зони за защита.

1.1.1.4. Санитарно-охранителни зони, съгласно чл. 119, ал. 4, т. 2 от ЗВ и буферни зони около водоземните съоръжения/системи, в случаите когато не са определени СОЗ

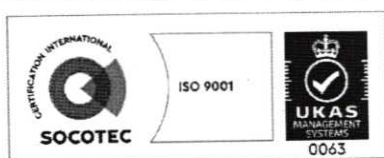
Към настоящия момент ИП **не попада** в определени санитарно-охранителни зони (СОЗ) по реда на Наредба № 3/16.10.2000 г. (ДВ бр. 88/2000 г.) за условията и реда за проучване, проектиране, утвърждаване и експлоатация на санитарно-охранителните зони около водоизточниците и съоръженията за питейно-битово водоснабдяване и около водоизточниците на минерални води, използвани за лечебни, профилактични, питейни и хигиенни нужди (Наредба № 3/16.10.2000 г.).

Съгласно наличната в БДДР информация, имота респ. проектните географски координати в WGS'84 N 42°43'31,1" E 23°14'26,3" **не попадат** в буферна зона с радиус 1 000 м около водоземни съоръжения за питейно-битово водоснабдяване без определена СОЗ. В буферна зона е необходимо да се спазват ограниченията в буферни зони съгласно Приложение 1 към Национален каталог от мерки към ПУРБ ([http://www5.moew.government.bg/?wpfb\\_dl=17375](http://www5.moew.government.bg/?wpfb_dl=17375)).

1.1.2. Мерки, заложи в ПУРБ 2016 – 2021 г., които трябва да се вземат предвид при реализиране на този вид ИП.

А. Забрани и ограничения, свързани с дейностите, предвидени в ИП

Код на мярка	Наименование на мярка	Действия за изпълнение на мярката	Код на действието
PM_1	Опазване на количественото състояние на подземните води	Забрана за издаване на разрешителни за водоземане, когато понижението на водното ниво и временното или постоянно изменение на посоката на потока в подземното водно тяло създават опасност от привличане на солени или замърсени води	PM_1_1
PM_1	Опазване на количественото състояние на подземните води	Забрана за издаване на разрешителни за водоземане, когато се създава риск от влошаване на състоянието на свързаните повърхностни водни тела	PM_1_2
PM_1	Опазване на количественото състояние на подземните води	Забрана за издаване на разрешителни за водоземане, когато се създава риск от влошаване на състоянието на сухоземни екосистеми пряко зависими от подземните води	PM_1_3



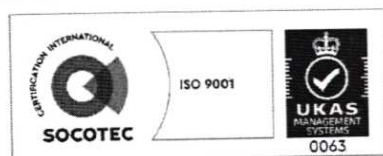
Код на мярка	Наименование на мярка	Действия за изпълнение на мярката	Код на действието
PM_1	Опазване на количественото състояние на подземните води	Забрана за издаване на разрешителни за водоземане, ако водоземните съоръжения са изградени без изискването се разрешително или не са включени в регистъра на съоръженията за водоземане	PM_1_5
PM_1	Опазване на количественото състояние на подземните води	Забрана за издаване на разрешителни за водоземане, когато е налице риск от понижаване на водното ниво в пунктове от мрежата за мониторинг на количественото състояние на подземните водни тела	PM_1_6
PM_1	Опазване на количественото състояние на подземните води	Забрана за издаване на разрешителни за водоземане когато общото водоземане надвишава разполагаемите ресурси на подземните водни тела и/или максимално допустимото експлоатационно понижение на водното ниво надвишава определеното за водното тяло допустимо понижение на водното ниво	PM_1_8
GD_1	Опазване на химичното състояние на подземните води от замърсяване и влошаване	Забрана или ограничаване на дейности, които увеличават риска за пряко или непряко отвеждане на приоритетни и опасни вещества или други замърсители в подземните води, включително разкриването на подземните води на повърхността, чрез изземване на отложенията и почвите, покриващи водното тяло.	GD_1_2
PM_2	Опазване на химичното състояние на подземните води от замърсяване и влошаване	Забрана за извършването на дейности водещи до отвеждането в подземните води на опасни вещества	PM_2_2

Съгласно представената информация предвидените в ИП дейности не попадат под забраните и ограниченията на мерки с кодове GD\_1 и PM\_2 „Опазване на химичното състояние на подземните води от замърсяване и влошаване“ и кодове на действие GD\_1\_2 и PM\_2\_2, тъй като ИП не предвижда дейности свързани с отделяне и/или отвеждане на приоритетни и опасни вещества или други замърсители в подземните води.

Приложимостта на мярка „Опазване на количественото състояние на подземните води“ с код PM\_1 и действия PM\_1\_1, PM\_1\_2, PM\_1\_3, PM\_1\_5, PM\_1\_6 и PM\_1\_8 към нея, се преценява на следващ етап от реализацията на инвестиционното предложение (процедура по издаване на разрешително).

#### Б. Други мерки, които следва да се имат предвид при реализация на ИП

Код на мярка	Наименование на мярка	Действия за изпълнение на мярката	Код на действието
EW_3	Осигуряване на измерване на количеството ползвани повърхностни и подземни води	1. Монтиране/изграждане на устройства за измерване на ползваните водни количества	EW_3_1
CA_10	Прилагане на разрешителен режим по реда на Закона за водите за водоземане от повърхностни и от подземни води, вкл. изграждане на свързаните с това съоръжения	1. Прилагане на разрешителен режим по реда на Закона за водите за водоземане от повърхностни и от подземни води, вкл. изграждане на свързаните с това съоръжения	CA_10_1
CA_2	Подобряване на мониторинга на количественото състояние на подземните води	4. Оборудване на съоръженията за водоземане от подземни води със стационарно монтирани във водоземното съоръжение устройства за измерване на водното ниво	CA_2_4
DP_11	Прилагане на екологични практики или най-добрите налични техники	Прилагане на екологични практики или най-добрите налични техники за ограничаване на	DP_11_1



5800 гр. Плевен, ул. „Чаталджа“ №60  
тел.: +359 64 88 51 00  
e-mail: dunavbd@bdr.bg, web: www.bd-dunav.bg



Код на мярка	Наименование на мярка	Действия за изпълнение на мярката	Код на действието
	за ограничаване на отвеждането в подземните води на замърсяващи вещества	отвеждането в подземните води на замърсяващи вещества	

При реализиране на ИП да се прилагат и спазват приложимите мерки съгласно Становището по Екологична оценка № 7-3/2016 г. на проекта на ПУРБ към ПУРБ 2016 – 2021 г. в ДРБУ (Приложение № 7.2.10 и Приложение 7.2.11).

**Заклучение:** Реализирането на ИП за „Проектиране и изграждане на един брой тръбен кладенец (ТК) за водоснабдяване за други цели – измиване на площадки и напояване на тревни площи“ на територията на поземлен имот с идентификатор 68134.4354.810, район „Младост“, Столична община е допустимо спрямо целите за опазване на околната среда, заложи в ПУРБ 2016 – 2021 г., при спазване на мерките посочени в т. 1.1.2. от настоящото становище.

## **1.2. План за управление на риска от наводнения (ПУРН) в Дунавски район**

ПУРН 2022 – 2027 г. е приет с Решение № 941/28.12.2023 г. на Министерски съвет. За утвърдените райони със значителен потенциален риск от наводнения (РЗПРН) са изготвени карти на заплахата и риска от наводнения при вероятен период за повторно настъпване 20 г., 100 г. и 1000 г.

ПУРН съдържа Програма от мерки за намаляване на риска от наводнения и неблагоприятните последици по отношение на човешкото здраве, стопанска дейност, околната среда и културното наследство с място на прилагане в РЗПРН, извън РЗПРН и за целия Дунавски район за басейново управление (ДРБУ).

Документите са публикувани на интернет страницата на БДДР – [www.bd-dunav.bg](http://www.bd-dunav.bg): секция „Управление на водите“, подсекция „Управление на риска от наводнения“, в част „План за управление на риска от наводнения“ и част „Карти на заплахата и риска от наводнения“.

Съгласно ПУРН 2022 – 2027 г., ИП **не попада** в РЗПРН, утвърдени от Министъра на околната среда и водите със Заповед РД-804/10.08.2021 г.

В ПУРН 2022 – 2027 г. няма предвидени забрани и ограничения, касаещи реализирането на предвидените дейности.

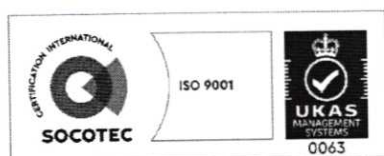
**Заклучение:** Реализирането на ИП е **допустимо** спрямо ПУРН 2022 – 2027 г. Предвидените дейности в ИП не са в противоречие с предвидените мерки в Програмата от мерки за намаляване на риска от наводнения и неблагоприятните последици по отношение на човешкото здраве, стопанската дейност, околната среда и културното наследство към ПУРН 2022 – 2027 г.

## **2. Забрани и ограничения, предвидени в Закона за водите, по отношение на този вид инвестиционни предложения и/или въздействия в резултат от реализираното:**

Дейностите по изграждане на съоръжение за водовземане от подземни води и водовземането чрез него подлежат на разрешителен режим. Разрешителните за водовземане от подземен воден обект се издават при спазване изискванията на Глава четвърта „Разрешителен режим“ и Глава осма „Опазване на водите и водните обекти“ от ЗВ и изискванията на Наредба №1/10.10.2007 г. за проучване, ползване и опазване на подземните води (Наредба №1) при не нарушаване на обществените интереси, съгласно чл. 49 от ЗВ.

При издаване на разрешително за водовземане от подземни води чрез нови водовземни съоръжения се взимат предвид забраните по чл. 118в от ЗВ.

Съгласно чл. 163 от Наредба № 1, в процедурата по издаване на разрешително се извършва преценка на искането по критериите, определени в чл. 62 на ЗВ.



Съоръженията, предназначени за водоземане от подземни води е необходимо да се изпълняват в съответствие с разпоредбите на чл. 89 от Наредба № 1.

С цел опазване на подземните води от замърсяване е необходимо при реализирането на ИП да се спазват забраните на чл. 118а от ЗВ.

Потенциалните въздействия в резултат от реализирането от ИП са описани и взети предвид при направените заключения за допустимостта на ИП в т. 1. и т. 4. от настоящото становище.

### 3. Информация за съществуващи или разрешени въздействия върху водното тяло в района, които трябва да бъдат взети предвид при последваща процедура по глава шест от ЗООС.

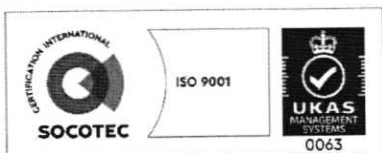
В района на ИП, БДДР е издала 33 броя разрешителни за водоземане от подземно водно тяло с име „Порови води в Неоген-Кватернера - Софийска долина“ и код BG1G00000NQ030.

Предвид изискванията на чл. 26 от Наредба № 1 за проучване, ползване и опазване на подземните води, като „район на ИП“ се определя землището на населеното място, в което се предвижда да се реализира ИП, попадащо в подземното водно тяло, от което се предвижда водоземане.

Актуална информация за съществуващи или разрешени въздействия е налична в Регистри на издадените разрешителни, публикувани на интернет страницата на Басейнова дирекция „Дунавски район“ – <http://www.bd-dunav.bg/content/registri/razreshitelni-i-resheniia/>.

### 4. Информация за свободните водни ресурси в частта от подземно водно тяло, от което се предвижда водоземане (чрез съществуващи или чрез нови съоръжения), опасността от замърсяване на подземните води в процеса на изграждане на нови тръбни (сондажни) кладенци и изисквания за предотвратяване на замърсяването.

Изискване съгласно чл. 26, ал. 2 от Наредба № 1 за проучване, ползване и опазване на подземните води (Наредба № 1)		За ПВТ с код BG1G00000NQ030
т. 1.	информация за подземното водно тяло съгласно действащия план за управление на речните басейни и показателите, по които водното тяло е оценено в риск или в състояние, по-ниско от добро	представена в т. 1.1.1.2. от настоящото становище
т. 2.	разполагаеми ресурси на ПВТ	• 1134 л/сек
	общо разрешено водоземане от ПВТ по издадени разрешителни	• 477 л/сек
	общо разрешено водоземане от ПВТ от кладенци за задоволяване на собствени потребности на гражданите	• 373 л/сек
	изчислен експлоатационен индекс на ПВТ	• 75%
т. 3.	свободни водни количества на ПВТ	• 284 л/сек
т. 3.	разполагаеми ресурси на ПВТ в землището на населеното място	• 13,71 л/сек
т. 4.	данни за установените към момента и очакваните в резултат от реализиране на ИП замърсяващи вещества и/или показатели на замърсяване (за ПВТ)	<ul style="list-style-type: none"> <li>Показатели с отклонение от СК: Mn и Fe</li> <li>не се очаква замърсяване</li> </ul>
т. 5.	приблизително изчислен радиус на района, в който ще бъде създадено понижение на водното ниво в резултат от кумулативно въздействие на водоземането по т. 4 – когато изчисленият експлоатационен индекс е над 40 % (в землището на населеното място)	неприложимо
т. 6.	критериите за добро количествено и химично състояние на ПВТ, които може да бъдат засегнати, включително: надвишаване на располагаемите ресурси, създаване на интрузия на солени или замърсени води, влошаване на състоянието на повърхностни водни тела и сухоземни екосистеми, понижаване на водното ниво в пунктове за мониторинг, по които се определят естествените ресурси и посоката на потока на подземните води и/или в съоръжения за питейно водоснабдяване, попадащи в района по т. 6 (когато изчисленият експлоатационен индекс в землището на населеното място е над 40 %)	неприложимо



Изискване съгласно чл. 2б, ал. 2 от Наредба № 1 за проучване, ползване и опазване на подземните води (Наредба № 1)		За ПВТ с код BG1G00000NQ030
т. 7.	информация за опасността от пряко или непряко отвеждане на замърсители в подземните води	няма опасност
т. 8.	забрани и ограничения в Закона за водите по отношение на този вид натиск и забрани в планове за управление на речните басейни и планове за управление на риска от наводнения, свързани с въздействия по т. 7 и 8	съгласно т. 2. от настоящото становище

На основание чл. 46а и съгласно чл. 44 от Наредба № 1, свободните водни количества на подземните водни тела се преценяват на етап заявление за издаване на разрешително за водовземане от подземни води във връзка с прилагане на разпоредбите по чл. 60; чл. 61, ал. 2, т. 2; чл. 62, ал. 1, т. 5 и във връзка с изпълнение на изискванията по чл. 118в, т. 1 от ЗВ.

Към настоящия момент изчисления експлоатационен индекс на ПВТ с код BG1G00000NQ030 е 75 %. Следва да се има предвид, че експлоатационния индекс е променлива във времето величина (преизчислявана ежесечно), и до достигане на ИП до процедура по издаване на разрешително за водовземане от подземни води по реда на глава IV, „Разрешителен режим“ от ЗВ и свързаните подзаконови нормативни актове, експлоатационния индекс е възможно да претърпи промени в стойността си.

Информация за определените разполагаеми ресурси и свободни водни количества на подземните водни тела в Дунавски район за басейново управление се публикува ежесечно на интернет страницата на БДДР в раздел Регистри/Ресурси на подземните водни тела – <http://www.bd-dunav.bg/content/registri/resursi-na-podzemnite-vodni-tela/>.

#### 5. Мотивирана оценка на значителното въздействие върху водите и водните екосистеми.

Реализацията на ИП „Проектиране и изграждане на един брой тръбен кладенец (ТК) за водоснабдяване за други цели – измиване на площадки и напояване на тревни площи“ на територията на поземлен имот с идентификатор 68134.4354.810, район „Младост“, Столична община е допустима спрямо целите и мерките, определени в ПУРБ Дунавски район за периода 2016 – 2021 г. и ПУРН Дунавски район за периода 2022 – 2027 г., и не се очаква да окаже негативно въздействие върху водите и водните екосистеми, при спазване на мерките, посочени в т. 1 и законовите изисквания посочени в т. 2 от настоящото становище.

Относно експлоатационния индекс на ПВТ с код BG1G00000NQ030, следва да се има предвид, че свободните водни количества се преизчисляват отново в процедурата по глава IV, „Разрешителен режим“ от ЗВ, в т. ч. забраните на чл. 118в от ЗВ.

#### 6. Заключение за приложимостта на чл. 93, ал. 9, т. 3 от ЗООС.

Разпоредбите на чл. 93, ал. 9, т. 3 от ЗООС са **неприложими** за настоящото ИП „Проектиране и изграждане на един брой тръбен кладенец (ТК) за водоснабдяване за други цели – измиване на площадки и напояване на тревни площи“ на територията на поземлен имот с идентификатор 68134.4354.810, район „Младост“, Столична община.

С уважение,

**ИНЖ. РУМЕЛИЯ ПЕТРОВА**

Директор на Басейнова дирекция „Дунавски район“

