



РЕПУБЛИКА БЪЛГАРИЯ

Министерство на околната среда и водите

Басейнова дирекция „Дунавски район“

Изх. № ПУ-01-29-[1]

гр. Плевен 14.01.2025 г.

ДО

ИНЖ. ИРЕНА ПЕТКОВА

ДИРЕКТОР НА РИОСВ – СОФИЯ

УЛ. „ЦАР БОРИС III“ № 136, ЕТ. 10

П.К. 1618 ГР. СОФИЯ

На Ваше писмо с изх. № 381/13.01.2025 г.

Относно: *Инвестиционно предложение „Почистване от растителност на участък от корекцията на река Лесновска в землищата на гр. Елин Пелин и с. Лесново, община Елин Пелин, Софийска област“*


УВАЖАЕМА Г-ЖО ПЕТКОВА,

В Басейнова дирекция „Дунавски район“ (БДДР) е постъпило писмо с Ваш изх. № 381/13.01.2025 г. и наш вх. №ПУ-01-29/13.01.2025 г., с искане за изготвяне на становище за инвестиционно предложение (ИП) „Почистване от растителност на участък от корекцията на река Лесновска в землищата на гр. Елин Пелин и с. Лесново, община Елин Пелин, Софийска област“, на основание чл. 12, ал. 5 от Наредба за условията и реда за извършване на оценка за съвместимостта на планове, програми, проекти и инвестиционни предложения с предмета и целите на опазване на защитените зони. В изпълнение на разпоредбите на чл. 155, ал. 1, т. 23 от Закона за водите (ЗВ), БДДР изразява следното становище:

Съгласно представената информация:

Корекцията на р. Лесновска е обект за предпазване от вредното въздействие на водите - публична държавна собственост с предоставени права за управление на Министерство на земеделието и храните. Дейности по поддръжка и експлоатация на корекцията на р. Лесновска са възложени на „Напоителни системи“ ЕАД с Договор № РД-50-7/18.03.2024год. Включена е в списъка по Приложение №1.1. към цитирания договор между МЗХ и “Напоителни системи” ЕАД за извършване на обществена услуга за защита от вредното въздействие на водите чрез експлоатация, изграждане и поддръжане на водностонански системи и съоръжения, публична държавна собственост по смисъла на чл.13, ал.1, т.3 от Закона за водите, находящи се извън границите на населените места.

Във връзка с изпълнението на дейности по чл. 138, ал. 5, т. 2, буква „а“ от ЗВ и съгласно разпоредбата на чл. 140, ал. 12 от ЗВ с цел подобряване пропускателната способност на сечението, ИП предвижда почистване от самонастанила се дървесна и



5800 гр. Плевен, ул. „Чаталджа“ №60
тел.: +359 64 88 51 00
e-mail: dunavbd@bddr.bg, web: www.bd-dunav.bg



храстовидна растителност на участък между моста на пътя гр. Елин Пелин-с. Гара Елин Пелин (км 25+155) и моста на пътя гр. Елин Пелин-с. Лесново (км 28+085). Корекцията на реката е ситуирана в ПИ 27303.33.123 (гр. Елин Пелин) и част от ПИ 43445.20.151(с. Лесново). В цитирания обхват корекцията на р. Лесновска е с напречно сечение изкуствено оформен двоен трапец от земен тип.

Участъкът е с дължина около 2930 м. Приблизителните му координати са;

- км 25+155 42°39'38,40" N и 23°35'34,58" E
- км 28+085 42°39'15,79" N и 23°37'31,08" E

1. Заключение за допустимостта на инвестиционното предложение спрямо мерките за постигане добро състояние на водите, определени в ПУРБ и ПУРН в Дунавски район.

Настоящото становище за допустимост се издава спрямо следните планове за управление в Дунавски район:

- ПУРБ 2022 - 2027, приет с Решение № 917/31.12.2024 г. на Министерски съвет;
- ПУРН 2022 - 2027, приет с Решение № 941/28.12.2023 г. на Министерски съвет.

1.1. План за управление на речните басейни (ПУРБ) в Дунавски район 2022 – 2027 г.

1.1.1. Съгласно ПУРБ 2022-2027 г., ИП попада в обхвата на следните повърхностни и подземни водни тела, както и зони за защита на водите:

1.1.1.1 Повърхностни водни тела

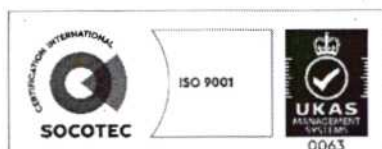
Код на ВТ	Име на ВТ	Географски обхват	Естествено/СМВТ/ИВТ*	Екологично състояние/потенциал	Химично състояние
BG1IS600R1416	СТАРИ ИСКЪР	р. Стари Искър от вливане на р. Макоцевска при Лесново до вливане на р.Елешница при Елин Пелин	Естествено	лошо	добро

Забележка: * СМВТ – силномодифицирано ВТ; ИВТ – изкуствено ВТ. За СМВТ и ИВТ се определя екологичен потенциал.

В ПУРБ 2022-2027 г. за водното тяло е обосновано изключение от постигане на добро състояние по отношение на показателите с отклонения от СКОС на основание чл. 156в от Закона за водите (ЗВ), а именно удължаване на срока за постигане на добро състояние до 2027 г. Поставените цели за водно тяло са: „Постигане на СКОС за умерено екологично състояние по показатели Макрофити до 2027 г. Постигане на СКОС за добро състояние по показатели Фитобентос, Макрозообентос, Общ азот, Общ фосфор до 2027г. Предотвратяване на влошаването и запазване на добро екологично състояние по останалите елементи за качество. Предотвратяване на влошаването и запазване на добро химично състояние“

При извършена проверка в Кадастрално-административната информационна система (КАИС) на Агенция по геодезия, картография и кадастър (АГКК), се установи, че ПИ 27303.33.123 (гр. Елин Пелин) и част от ПИ 43445.20.151(с. Лесново) са територии заети от води и водни обекти, НТП За водностопанско, хидромелиоративно съоръжение

Съгласно представената информация, ИП предвижда почистване на коригиран участък на р. Лесновска-отстраняване на самонастанили се единични дървета (предимно върби и тополи) около 45 дка. храсти, блатна и издънкова дървесна растителност.



5800 гр. Плевен, ул. „Чаталджа“ №60
 тел.: +359 64 88 51 00
 e-mail: dunavbd@bldr.bg, web: www.bd-dunav.bg



Дейностите ще се осъществяват в малък и ограничен участък от водния обект (с дължина около 2930 м) и ще засегнат малка част от повърхностното водно тяло, като въздействието върху състоянието на водното тяло ще бъде краткотрайно.

Заложените дейности са за осигуряване проводимост на реката и снижаване на риска от вредното въздействие на водите и риска от наводнения и са в изпълнение на изискванията за постоянна защита от вредното въздействие на водите съгласно ЗВ.

С оглед на гореизложеното не се очаква реализирането на ИП да доведе до влошаване на екологичното и химичното състояние на повърхностното водно тяло.

1.1.1.2. Подземни водни тела (ПВТ)

Код на ПВТ	Име на ПВТ	Химично състояние	Количествено състояние
BG1G00000NQ030	Порови води в Неоген-Кватернера - Софийска долина	Лошо (показатели с отклонение от СКОС по следните показатели Fe, Mn)	Добро
BG1G00000N033	Порови води в Неогена - Софийска котловина	лошо (показатели с отклонение от СКОС по следните показатели Fe, Mn)	Добро

Реализирането на планираните в ИП дейности не се очаква да окаже негативно въздействие върху състоянието на ПВТ.

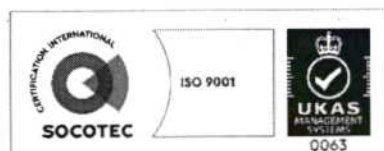
1.1.1.3. Зони за защита на водите, съгласно чл. 119а, ал. 1 от ЗВ

Зони за защита на водите	Вид на зоната	ИП не попада/попада (име, код) в зона за защита
чл. 119а, ал. 1, т. 1 от ЗВ	Зона за защита на питейните води от повърхностни водни тела	Не попада
	Зона за защита на питейните води от подземни водни тела	Попада (всички подземни водни тела са определени като зони за защита на питейните води)
чл. 119а, ал. 1, т. 2 от ЗВ	Зона за отдих и водни спортове	Не попада
чл. 119а, ал. 1, т. 3 от ЗВ	Чувствителна зона	Попада: зона с код BGCSARI04, Поречие р. Искър
	Уязвима зона	Попада – Югозападна зона
чл. 119а, ал. 1, т. 4 от ЗВ	Зона за стопански ценни видове риби	Не попада
чл. 119а, ал. 1, т. 5 от ЗВ	Зона за местообитания	Не попада
	Зона за птици	Не попада

1.1.1.4 Санитарно-охранителни зони, съгласно чл. 119, ал. 4, т. 2 от ЗВ и буферни зони около водоземните съоръжения/системи, в случаите когато не са определени СОЗ

Към настоящия момент ИП **не попада** в СОЗ определени по реда на *Наредба № 3/16.10.2000 г. за условията и реда на проучване, проектиране, утвърждаване и експлоатация на санитарно-охранителните зони около водоизточниците и съоръженията за питейно-битово водоснабдяване и около водоизточници за минерални води, използвани за лечебни, профилактични, питейни и хигиенни нужди (Наредба № 3).*

Съгласно наличната информация в БДДР, района на ИП попада в буферни зони с радиус 1 000 м около водоземни съоръжения за питейно-битово водоснабдяване без определена СОЗ, както следва: ТК-1 ПС „Разсадника“ (ПС"Требежо"); ТК-2 ПС „Разсадника“ (ПС"Требежо"); ТК-3 ПС „Разсадника“ (ПС"Требежо"); ТК-3 ПС



„Разсадника“ (ПС"Требежо"); ТК-5 ПС „Разсадника“ (ПС"Требежо"); ТК-6 ПС „Разсадника“ (ПС"Требежо")-резервен; ТК-1 „ПС Лесново“ и ТК-2 „ПС Лесново“

Водовземните съоръжения черпят вода от ПВТ с код BG1G00000NQ030 и се стопанисват от „Вик“ ООД гр. София.

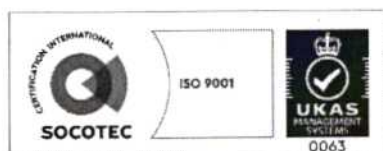
С цел опазване на водоизточниците за питейно-битово водоснабдяване без определена СОЗ, в буферна зона с радиус 1 000 м около тях е необходимо спазване на ограничения съгласно Приложение 1 към Национален каталог от мерки към ПУРБ.

1.1.2 Мерки, заложи в ПУРБ, които следва да се вземат предвид при реализирането на плана.

А. Забрани и ограничения

Код на мярката	Наименование на мярката	Действия за изпълнение на мярката	Код на действие
DW_1	Забрани и ограничения за изпълнение на дейности в зоните за защита на питейните води и в определените санитарно-охранителни зони (СОЗ) и буферните зони около водовземните съоръжения/системи	Спазване на забрани и ограничения в СОЗ съгласно заповедта за определяне на зоната и списъка по приложение № 1 към Националния каталог от мерки (ПУРБ)	DW_1_4
HY_1	Възстановяване и защита на речните брегове и речното корито от ерозия	Забрана за сечи на естествена крайбрежна растителност на по-малко от 15 м от границата на водния обект	HY_1_19
HY_7	Подобряване на хидроморфологичното състояние на реките	Забрана за нарушаването на естественото състояние на леглата, бреговете на реките и крайбрежните заливаеми ивици, с изключение на дейности за осигуряване на енергийната сигурност, удълбочаване на фарватера и коригиране на речното корито за осигуряване/подобряване на безопасно корабоплаване в общия българо-румънски участък на р.Дунав и при дейности за защита от наводнения, както и други дейности съобразени с действащото законодателство	HY_7_10
DP_2	Намаляване на дифузното замърсяване от промишлени дейности	8. Забрана на миенето и обслужването на транспортни средства и техника в крайбрежните заливаеми ивици и принадлежащите земи на водохранилищата	DP_2_8
PM_2	Опазване на химичното състояние на подземните води от замърсяване и влошаване	Забрана за извършването на дейности водещи до отвеждането в подземните води на опасни вещества	PM_2_2
GD_1	Опазване на химичното състояние на подземните води от замърсяване и влошаване	Забрана или ограничаване на дейности, които увеличават риска за пряко или непряко отвеждане на приоритетни и опасни вещества или други замърсители в подземните води, включително разкриването на подземните води на повърхността, чрез изземване на отложенията и почвите, покриващи водното тяло.	GD_1_2

Заложените дейности в ИП са за снижаване на риска от вредното въздействие на водите и риска от наводнения и са в изпълнение на изискванията за постоянна защита от



5800 гр. Плевен, ул. „Чаталджа“ №60
 тел.: +359 64 88 51 00
 e-mail: dunavbd@bddr.bg; web: www.bd-dunav.bg



вредното въздействие на водите съгласно ЗВ, в тази връзка не попадат под забраните на горепосочените мерки, но следва да се имат предвид при реализиране на ИП.

Б. Мерки за запазване и подобряване качеството на повърхностните и подземните води, които следва да се имат предвид при реализация на проекта

Код на мярката	Наименование на мярката	Действия за изпълнение на мярката	Код на действие
DP_11	Прилагане на екологични практики или най-добрите налични техники за ограничаване на отвеждането в подземните води на замърсяващи вещества	Прилагане на екологични практики или най-добрите налични техники за ограничаване на отвеждането в подземните води на замърсяващи вещества	DP_11_1
DP_14	Намаляване на дифузното замърсяване от отпадъци от населени места	Депониране на битови отпадъци в съответствие с изискванията за третиране на отпадъци	DP_14_2

Заклучение: Реализирането на ИП „Почистване от растителност на участък от корекцията на река Лесновска в землищата на гр. Елин Пелин и с. Лесново, община Елин Пелин, Софийска област“ е **допустимо** спрямо целите за постигане на добро състояние на водите, определени в ПУРБ 2022-2027 г. в Дунавски район, при спазване на посочените мерки и законови изисквания в настоящото становище.

1.2 План за управление на риска от наводнения (ПУРН) в Дунавски район 2022-2027 г.

1.2.1. Съгласно ПУРН 2022 - 2027 г. ИП попада в РЗПРН с код BG1_APSFR_IS_041 и име „р. Искър – гр. Искър“, утвърдени от Министъра на околната среда и водите със Заповед РД-804/10.08.2021 г. Имотите, в които ще се реализира ИП, попадат в границите на заливане при наводнение с висока вероятност 5% (20 г.)

1.2.2. Мерки, заложи в ПУРН 2022 – 2027 г., които трябва да се вземат предвид при реализиране на предвидените дейности

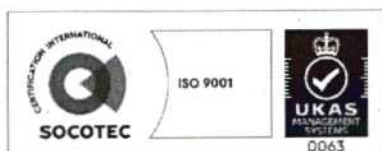
✓ Предвидените дейности по почистване и осигуряване проводимостта на р. Лесновска са в изпълнение на мярка M33-B15b: *Подобряване проводимостта на облицовани или необлицовани корекции на реки и дерета*, отнасяща се конкретно за този РЗПРН.

Заклучение: Реализирането на ИП е **допустимо** спрямо ПУРН 2022 – 2027 г. Предвидените дейности в ИП не са в противоречие с предвидените мерки в Програмата от мерки за намаляване на риска от наводнения и неблагоприятните последици по отношение на човешкото здраве, стопанската дейност, околната среда и културното наследство към ПУРН 2022 – 2027 г.

2. Забрани и ограничения, предвидени в Закона за водите и подзаконовите нормативни актове по неговото прилагане, по отношение на този вид планове и/или въздействия, в резултат от реализирането им.

Реализирането на предвидените в дейности в проекта е необходимо да се извършва в съответствие с изискванията на Закона за водите (ЗВ) и подзаконовите нормативни актове, в т. ч. при не нарушаване на обществените интереси.

За предвидените в ИП дейности по почистване на саморасла дървесна и храстовидна растителност на корекцията на р. Лесновска извън границите на населеното място не се изисква издаване на разрешително за ползване на воден обект по реда на ЗВ.



Предвидените в ИП дейности, подлежат на уведомителен режим, съгласно чл. 140, ал. 12 от ЗВ - При извършване на *планирани* или аварийни дейности, свързани с поддържане на проводимостта на реки, дерета и отводнителни съоръжения, *изпълнителят уведомява предварително* или при първа възможност в случай на аварийна ситуация съответните териториални структури на областна администрация, *басейнова дирекция* и в случай, че почистването включва отстраняване на насаждения - Изпълнителната агенция по горите, по отношение на които е приложима ал. 9.

С цел опазване на водите и водните обекти е необходимо да се спазват изискванията на Глава осма от ЗВ в т. ч. забраните на чл. 134.

С цел защита от вредното въздействие на водите е необходимо да се спазват изискванията на Глава девета, в т. ч. разпоредбите на чл. 138, чл. 140 както и забраните на чл. 143 от ЗВ.

Потенциалните въздействия в резултат от реализирането от ИП са описани и взети предвид при направените заключения за допустимостта на ИП в т. 1 от настоящето становище.

3. Информация за съществуващи или разрешени въздействия върху водното тяло в района, които да бъдат взети предвид при последваща процедура по Глава шеста от ЗООС.

Актуална информация за съществуващи или разрешени въздействия е налична в Регистри на издадените разрешителни, публикувани на интернет страницата на БДДР - <http://www.bd-dunav.org/content/registri/razreshitelni-i-resheniia/>.

4. Информация за свободните водни ресурси в частта от подземно водно тяло, от което се предвижда водовземане (чрез съществуващи или чрез нови съоръжения), опасността от замърсяване на подземните води в процеса на изграждане на нови тръбни (сондажни) кладенци и изисквания за предотвратяване на замърсяването.

Не е предмет на ИП.

5. Мотивирана оценка на значителното въздействие върху водите и водните екосистеми.

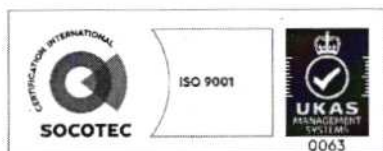
Реализирането на ИП „Почистване от растителност на участък от корекцията на река Лесновска в землищата на гр. Елин Пелин и с. Лесново, община Елин Пелин, Софийска област“ е **допустимо** спрямо целите и мерките, определени в ПУРБ 2022-2027 г. и ПУРН 2022-2027 г., като не се очаква да окаже негативно въздействие върху водите и водните екосистеми при спазване на мерките, посочени в т. 1.1.2 и законите изисквания посочени в т. 2 от настоящото становище.

С реализирането на ИП се изпълнява мярка от ПУРН 2022-2027 г. с код *M33-B15b*: *Подобряване проводимостта на облицовани или необлицовани корекции на реки и дерета*

С уважение,

ИНЖ. РУМЕЛИЯ ПЕТРОВА

Директор на Басейнова дирекция „Дунавски район“



5800 гр. Плевен, ул. „Чаталджа“ №60
тел.: +359 64 88 51 00
e-mail: dunavbd@bddr.bg, web: www.bd-dunav.bg

