



РЕПУБЛИКА БЪЛГАРИЯ

Министерство на околната среда и водите

Басейнова дирекция „Дунавски район“

Изх. №ПУ-01-806- (3)

Гр. Плевен20.01.....2025 г.

ДО

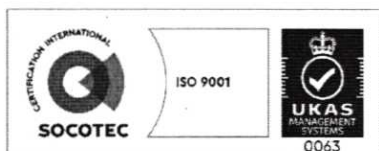
ИНЖ. ЛЮБОМИР ИВАНОВ
ДИРЕКТОР НА РИОСВ - МОНТАНА
УЛ. „ЮЛИУС ИРАСЕК“ № 4
ГР. МОНТАНА

Относно: Инвестиционно предложение (ИП) „Аквакултури и свързаните с тях дейности“ в язовир Ковачица, находящ се в поземлен имот с идентификатор 37544.210.540 по кадастралната карта и кадастралните регистри на с. Ковачица, общ. Лом, обл. Монтана

УВАЖАЕМИ Г-Н ИВАНОВ,

Басейнова дирекция „Дунавски район“ (БДДР) се е произнесла със становище за допустимост на основание чл. 4а, ал.1 от Наредба за условията и реда за извършване на оценка на въздействието върху околната среда и в изпълнение на разпоредбите на чл. 155, ал. 1, т. 23 от Закона за водите (ЗВ) за горепосоченото ИП, с изх. № 01-806-(1)/20.11.2024г. В цитираното становище е допусната техническа грешка в т. 2. *Забрани и ограничения, предвидени в Закона за водите и подзаконовите нормативни актове по неговото прилагане, по отношение на този вид програми и/или въздействия, в резултат от реализирането им.* В т. 2 от становището са посочени разпоредби от отменената Наредба за условията и реда за осъществяване на техническата и безопасната експлоатация на язовирните стени и на съоръженията към тях, както и на контрол за техническото им състояние от 07.10.2016 г. Към момента на издаване на становището е в сила Наредба за условията и реда за осъществяване на техническата и безопасната експлоатация на язовирните стени и на съоръженията към тях, както и на контрол за техническото им състояние от 31.01.2020г. (приета с ПМС № 12 от 28.02.2020 г). Предвид гореизложеното представям коригирано становище за ИП за „Аквакултури и свързаните с тях дейности“ в язовир Ковачица, находящ се в поземлен имот с идентификатор 37544.210.540 по кадастралната карта и кадастралните регистри на с. Ковачица, общ. Лом, обл. Монтана“

Съгласно представената информация и в изпълнение на разпоредбите на чл. 155, ал. 1, т. 23 от Закона за водите (ЗВ) изразявам следното коригирано становище:



5800 гр. Плевен, ул. „Чаталджа“ №60
тел.: +359 64 88 51 00
e-mail: dunavbd@bddr.bg, web: www.bd-dunav.bg



1. Оценка на допустимостта на предложението от гледна точка на мерките за постигане добро състояние на водите, определени в плановете за управление на речните басейни:

Настоящото становище се издава спрямо следните плановете за управление на водите в ДРБУ:

– План за управление на речните басейни (ПУРБ) 2022 – 2027 г., приет с Решение № 917/31.12.2024 г. на Министерски съвет;

– План за управление на риска от наводнения (ПУРН) 2022 – 2027 г., приет с Решение № 941/28.12.2023 г. на Министерски съвет.

Съгласно представената информация:

Възложителят „Агроексперт“ ООД има ново инвестиционно намерение за изграждане на садкова база за отглеждане на есетрови и други видове риба в язовир „Ковачица“, разположен в землището с. Ковачица, общ. Лом, представляващ поземлен имот с идентификатор 37544.210.540, обща площ 1331028 кв.м. Язовирът е собственост на „Напоителни системи“ ЕАД, като Възложителят на ИП има сключен Договор за наем №Д-53-2312-111/24.07.2024г., за срок от 10 години.

Садковата инсталация от 50 броя садки за угодяване на есетрови риби ще бъде изградена на 400м от язовирната стена. В останалата част от язовирното езеро ще се отглеждат за угодяване шаран, толстолоб, каракуда, амур, включително и раци. Подхранването на рибите ще се извършва с гранулирани смески.

На основание предоставената към настоящия момент информация и документация за горепосоченото ИП, БДДР изразява следното становище:

1.1 ПУРБ в Дунавски район

1.1.1 ИП попада в следните повърхностни водни тела, подземни водни тела и зони за защита на водите:

1.1.1.1. Повърхностни водни тела

Код на ВТ	Воден обект	Географски обхват	Естествено /СМВТ /ИВТ	Екологично състояние/ потенциал	Химично състояние
BG1WO800L021	яз. Ковачица	яз. Ковачица	ИВТ	добър	неизвестно

Пункт от мрежата за мониторинг:

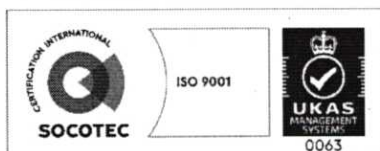
Към настоящия момент за язовир „Ковачица“ е наличен мониторингов пункт с код BG1WO00812MS061, част програма за контролен и оперативен мониторинг на повърхностни води.

С реализацията на ИП не се очаква да се окаже значително негативно въздействие върху елементите за качество на водите и да доведе до влошаване на екологичният потенциал и/или химично състояние на водното тяло, при условие, че се спазват мерките посочените в т. 1.1.2 на настоящото становище.

1.1.1.2. Подземни водни тела

Код на ВТ	Име на ВТ	Химично състояние	Количествено състояние
BG1G0000QPL023	Порови води в Кватернера - между реките Лом и Искър	добро	добро
BG1G0000N2034	Порови води в Неогена - Ломско-Плевенска депресия	добро	добро

Съгласно представената информация, дейностите в ИП, не предвижда водоземане и/или ползване на подземни води, както и използване на приоритетни и/или опасни вещества, които да създават предпоставка за пряк контакт с подземните



води. В тази връзка не се очаква планираните в ИП дейности да окажат негативно въздействие върху ПВТ.

1.1.1.3. Зони за защита на водите, съгласно чл. 119а, ал. 1 от ЗВ.

Зони за защита на водите	Вид на зоната	ИП не попада/попада (име, код) в зона за защита
чл. 119а, ал. 1, т. 1 от ЗВ	Зона за защита на питейните води от повърхностни водни тела	Не попада
	Зона за защита на питейните води от подземни водни тела	Неприложимо
чл. 119а, ал. 1, т. 2 от ЗВ	Зона за отдих и водни спортове	Не попада
чл. 119а, ал. 1, т. 3 от ЗВ	Чувствителна зона	Попада
	Уязвима зона	Не попада
чл. 119а, ал. 1, т. 4 от ЗВ	Зона за стопански ценни видове риби	Не попада
чл. 119а, ал. 1, т. 5 от ЗВ	Защитени територии	Не попада
	Зона за местообитания	Не попада
	Зона за птици	Не попада

1.1.1.4 Санитарно-охранителни зони (СОЗ), съгласно чл. 119, ал. 4, т. 2 от ЗВ.

Към настоящия момент **ИП не попада:**

- в определени СОЗ по реда на *Наредба №3/16.10.2000 г. за условията и реда за проучване, проектиране, утвърждаване и експлоатация на санитарно-охранителните зони около водоизточниците и съоръженията за питейно-битово водоснабдяване и около водоизточниците на минерални води, използвани за лечебни, профилактични, питейни и хигиенни нужди (Наредба № 3 от 16 октомври 2000 г.)*

- в буферна зона с радиус 1 000 м около водоземни съоръжения за питейно-битово водоснабдяване без определена СОЗ.

1.1.2. Мерки, заложи в ПУРБ които трябва да се вземат предвид при реализиране на този вид ИП.

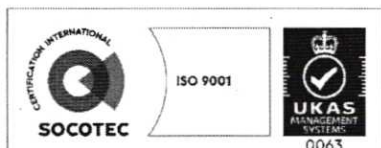
А. Забрани и ограничения, свързани с дейностите, предвидени в ИП

Код на мярката	Наименование на мярката	Действия за изпълнение на мярката	Код на действие
DP_2	Намаляване на дифузното замърсяване от промишлени дейности	Забрана на миенето и обслужването на транспортни средства и техника в крайбрежните заливаеми ивици и принадлежащите земи на водохранилищата	DP_2_8
GD_1	Опазване на химичното състояние на подземните води от замърсяване и влошаване	Забрана или ограничаване на дейности, които увеличават риска за пряко или непряко отвеждане на приоритетни и опасни вещества или други замърсители в подземните води, включително разкриването на подземните води на повърхността, чрез изземване на отложенията и почвите, покриващи водното тяло.	GD_1_2

Предвидените в ИП дейности не попадат в обхвата на горепосочените забрани и ограничения.

Б. Мерки за запазване и подобряване на повърхностни и подземни води, които следва да се имат предвид при реализация на ИП

Код на мярка	Наименование на мярка	Действия за изпълнение на мярката	Код на действие
--------------	-----------------------	-----------------------------------	-----------------



5800 гр. Плевен, ул. „Чаталджа“ №60
 тел.: +359 64 88 51 00
 e-mail: dunavbd@bddd.bg, web: www.bd-dunav.bg



Код на мярка	Наименование на мярка	Действия за изпълнение на мярката	Код на действие
DP_5	Изпълнение на програма за собствен мониторинг във връзка с отглеждане на аквакултури	1. Поставяне на условие в издадените разрешителни за ползване на воден обект и/или за водоземане с цел отглеждане на аквакултури за провеждане на собствен мониторинг във връзка с оценка на натиска от различните форми на сладководно рибовъдство.	DP_5_1
DP_12	Биологични методи за ограничаване на еутрофикацията	2. Издаване на разрешителни за отглеждане на аквакултури в садки в съответствие с определения екологичен капацитет на язовирите за садково рибовъдство.	DP_12_2
CA_12	Оптимизиране на водоземането с цел недопускане влошаване на състоянието на водите	5. Недопускане на залпово изпускане и връщане на води	CA_12_5
DP_14	Намаляване на дифузното замърсяване от отпадъци от населени места	Депониране на битови отпадъци в съответствие с изискванията за третиране на отпадъци	DP_14_2

Заклучение: Реализирането на ИП е **допустимо** спрямо целите и мерките за постигане добро състояние на водите, определени в ПУРБ в Дунавски район, при спазване на мерките посочени в т. 1.1.2. от настоящото становище.

1.2 План за управление на риска от наводнения (ПУРН) в Дунавски район

1.2.1. Съгласно представената информация, ИП не попада в утвърдените РЗПРН в ПУРН 2022 – 2027г., приет с Решение №941/28.12.2023 г. на Министерски съвет.

ПУРН 2022 – 2027г. и картите на заплахата и риска от наводнения за РЗПРН са публикувани на страницата на БДДР: www.bd-dunav.bg, секция „Управление на водите“.

1.2.2. Мерки, заложи в ПУРН 2022 – 2027 г., които трябва да се вземат предвид при реализиране на предвидените дейности – няма заложи конкретни мерки, касаещи ИП.

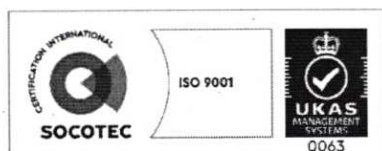
В ПУРН 2022 – 2027 г. няма предвидени забрани и ограничения, касаещи реализирането на предвидените дейности.

Заклучение: ИП е **допустимо** спрямо ПУРН 2022 – 2027 г. Предвидените дейности не са в противоречие с мерките в Програмата от мерки за намаляване на риска от наводнения.

2. Забрани и ограничения, предвидени в Закона за водите и подзаконовите нормативни актове по неговото прилагане, по отношение на този вид програми и/или въздействия, в резултат от реализирането им.

Използването на водите и водните обекти се осъществява при условията и по реда на Глава трета от ЗВ и при не нарушаване на обществените интереси и придобитите права (съгласно чл. 49 от същия закон).

Дейностите свързани с водоземане и ползване на воден обект подлежат на разрешителен режим съгласно чл. 46 от ЗВ и спазване на изискванията, определени в *Наредба за ползването на повърхностните води* и *Наредба за условията и реда за осъществяване на техническата и безопасната експлоатация на язовирните стени и на*



съоръженията към тях, както и на контрол за техническото им състояние от 31.01.2020г.

Предвид представената информация за изграждане на садки на 400м от язовирната стена, следва да се спазват изискванията разписани в чл. 44 от Наредба за условията и реда за осъществяване на техническата и безопасната експлоатация на язовирните стени и на съоръженията към тях, както и на контрол за техническото им състояние от 31.01.2020г. (приета с ПМС № 12 от 28.02.2020 г): „Не се допуска разполагането и достъпът на плаващи и подводни съдове и съоръжения на разстояние, по-малко от 1000 м, от язовирните стени на големите язовири, освен за целите на техническата експлоатация.“. Съгласно чл. 9 от същата Наредба: „В зависимост от височината на язовирната стена и обема на водохранилището язовирите се класифицират като големи и малки язовири съгласно чл. 141а от Закона за водите.“ Съгласно посоченото в чл. 141а, ал.1 от ЗВ язовир „Ковачица“ се класифицира, като „голям язовир“.

Съгласно наличната в БДДР информация, язовир „Ковачица“ е със застроен обем на водоема - 8,02 млн. m³ и височина на стената 25,52м и предвид чл. 141а, ал. 1 от ЗВ, разглежданият язовир се определя като голям.

При осъществяване на дейности свързани с отглеждане на риба и други водни организми, да се спазват разпоредбите на Наредба №37/10.11.2008 г. за ползването на язовирите - държавна собственост, в рибностопанско отношение и правилата за извършване на стопански, любителски риболов и аквакултури в обектите - държавна собственост. Съгласно чл. 2, ал. 1: „Язовирите - държавна собственост, се ползват за любителски риболов и/или за аквакултури в съответствие с приложение № 1.“. Язовир Ковачица е с категоризация „Аквакултури“ съгласно Приложение №1 към чл. 2, ал. 1 на Наредба №37/10.11.2008 г.

При експлоатация на ИП да се провежда собствен мониторинг на водите, съгласно изискванията в глава VI от Наредба №1/11.04.2011 г. за мониторинг на водите. Копия от протоколите да се изпращат в БДДР.

За защита от вредното въздействие на водите е необходимо да се спазват изискванията на Глава девета от ЗВ, в т. ч. чл. 142, забраните на чл. 143 и чл. 144 от ЗВ. За опазване на водите и водните обекти е необходимо да се спазват и забраните на чл. 134 и чл. 118 от ЗВ. С цел опазване на подземните води от замърсяване при реализирането на ИП е необходимо да се вземат предвид забраните в чл. 118а от ЗВ.

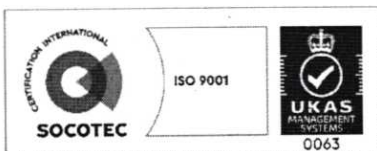
Потенциалните въздействия в резултат от реализирането от ИП са описани и взети предвид при направените заключения за допустимостта на ИП в т. 1 от настоящото становище.

3. Информация за съществуващи или разрешени въздействия върху водното тяло в района, които трябва да бъдат взети предвид при последваща процедура по глава шест от ЗООС.

Съгласно наличната в БДДР информация, към момента на издаване на становището няма действащи разрешителни за ползване и/или водовземане от язовир „Ковачица“.

Актуална информация за съществуващи или разрешени въздействия е налична в Регистри на издадените разрешителни, публикувани на интернет страницата на БДДР - <http://www.bd-dunav.org/content/registri/razreshitelni-i-resheniia/>.

4. Информация за свободните водни ресурси в частта от подземно водно тяло, от което се предвижда водовземане (чрез съществуващи или чрез нови съоръжения), опасността от замърсяване на подземните води в процеса на



5800 гр. Плевен, ул. „Чаталджа“ №60
тел.: +359 64 88 51 00
e-mail: dunavbd@bddr.bg, web: www.bd-dunav.bg



изграждане на нови тръбни (сондажни) кладенци и изисквания за предотвратяване на замърсяването.

ИП не предвижда водовземање от подземни води.

5. Мотивирана оценка на значителното въздействие върху водите и водните екосистеми.

Реализирането на ИП „Аквакултури и свързаните с тях дейности“ в язовир Ковачица, находящ се в поземлен имот с идентификатор 37544.210.540 по кадастралната карта и кадастралните регистри на с. Ковачица, общ. Лом, обл. Монтана, няма да окаже негативно въздействие върху водите и водните екосистеми и е допустимо спрямо ПУРБ и ПУРН в Дунавски район при условие, че се спазват:

- мерките посочени в т. 1 на настоящото становище;
- законовите изисквания посочени в т. 2 на настоящото становище, в т.ч. садковата инсталация да бъде изградена на отстояние от язовирната стена, отговарящо на изискванията на чл. 44 от Наредба за условията и реда за осъществяване на техническата и безопасната експлоатация на язовирните стени и на съоръженията към тях, както и на контрол за техническото им състояние.

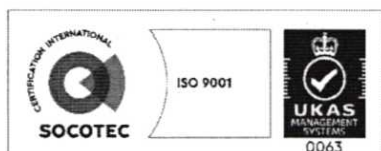
6. Заключение за приложимостта на чл. 93, ал. 9, т. 3 от ЗООС.

Разпоредбите на чл. 93, ал. 9, т. 3 от ЗООС са **неприложими** за настоящото ИП „Аквакултури и свързаните с тях дейности“ в язовир Ковачица, находящ се в поземлен имот с идентификатор 37544.210.540 по кадастралната карта и кадастралните регистри на с. Ковачица, общ. Лом, обл. Монтана.

С уважение,

ИНЖ. РУМЕЛИЯ ПЕТРОВА

Директор на Басейнова дирекция „Дунавски район“



5800 гр. Плевен, ул. „Чаталджа“ №60
тел.: +359 64 88 51 00
e-mail: dunavbd@bDDR.bg, web: www.bd-dunav.bg

