



РЕПУБЛИКА БЪЛГАРИЯ

Министерство на околната среда и водите

Басейнова дирекция „Дунавски район“

Изх. № ПУ-01-135-(1)

Гр. Плевен06.03.....2025 г.

ДО

Г-ЖА МАЯ РАДЕВА

ДИРЕКТОРА НА РИОСВ – ВЕЛИКО ТЪРНОВО

БУЛ. „НИКОЛА ГАБРОВСКИ“ №68, П.К 11

5002, ГР. ВЕЛИКО ТЪРНОВО

На Ваш № 665(1)/17.02.2025 г.

Относно: *План-извлечение за промяна вида и интензивността на сечта в гори, собственост на държавата стопанисвани от ТП ДЛС „Росица“ - Севлиево*

УВАЖАЕМА Г-ЖО РАДЕВА,

В Басейнова дирекция „Дунавски район“ (БДДР) е постъпило Ваше писмо с изх. № 665(1)/17.02.2025 г. и с наш вх. № ПУ-01-135/17.02.2025 г. с искане за становище по чл. 12, ал. 5 и ал. 6 от *НАРЕДБА за условията и реда за извършване на оценка за съвместимостта на планове и програми, проекти и инвестиционни предложения с предмета и целите на опазване на защитените зони*, за горепосоченото план-извлечение. На основание чл. 155, ал. 1, т. 23 от Закона за водите (ЗВ), изразявам следното становище:

1. Заключение за допустимостта на програмата от гледна точка на мерките за постигане добро състояние на водите, определени в плановете за управление на речните басейни.

Настоящото становище за допустимост се издава спрямо следните планове за управление в ДРБУ:

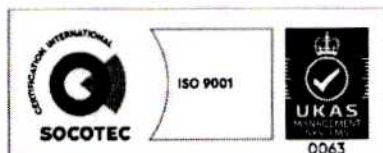
– План за управление на речните басейни (ПУРБ) 2022 – 2027 г., приет с Решение № № 917/31.12.2024 г. на Министерски съвет;

– План за управление на риска от наводнения (ПУРН) 2022 – 2027, приет с Решение № 941/28.12.2023 г. на Министерски съвет.

Съгласно представената информация:

План – извлечение обхваща следните подотдели на територията на ТП ДЛС „Росица“ - Севлиево, в които ще се извеждат отгледни сечи и сечи за трансформация:

- Подотдел 9 „г“, имоти 40275.2.870, 40275.2.861, 40275.2.871 и 40275.2.869 в землище на с. Кръвеник - предложение за ползване - селекционна 15% и техническа за просветляване на път.



5800 гр. Плевен, ул. „Чаталджа“ №60
тел.: +359 64 88 51 00
e-mail: dunavbd@bddr.bg, web: www.bd-dunav.bg



- Подотдел 9 „ж“, имоти 40275.2.872 и 40275.2.908 в землище на с. Кръвеник - предложение за ползване - трансформация/пробирка 15% и техническа за просветляване на път.

- Подотдел 9 „о“, имот 40275.374.874 в землище на с. Кръвеник - предложение за ползване - трансформация/пробирка 20% и техническа за просветляване на път.

- Подотдел 19 „г“, имот 69417.240.406 в землище на с. Стоките - предложение за ползване - трансформация/пробирка 20% и техническа за просветляване на път.

- Подотдел 33 „а“, имот 69417.240.503 в землище на с. Стоките - предложение за ползване - отглеждане/пробирка 20% и техническа за просветляване на път.

- Подотдел 34 „а“, имот 69417.240.503 в землище на с. Стоките - предложение за ползване - отглеждане/пробирка 15% и техническа за просветляване на път.

- Подотдел 34 „з“, имот 69417.240.503 в землище на с. Стоките - предложение за ползване - отглеждане/прореждане 25% и техническа за просветляване на път.

- Подотдел 34 „с“, имот 69417.240.503 в землище на с. Стоките - предложение за ползване - отглеждане/пробирка 15%.

- Подотдел 52 „б“, имоти 69417.244.395, 69417.244.394 и 69417.244.391 в землище на с. Стоките - предложение за ползване - отглеждане/прореждане 15% и техническа за просветляване на път.

- Подотдел 52 „д“, имот 69417.244.395 в землище на с. Стоките - предложение за ползване - отглеждане/прореждане 20%.

- Подотдел 57 „в“, имот 69417.244.395 в землище на с. Стоките - предложение за ползване - отглеждане/пробирка 15%.

- Подотдел 65 „в“, имот 69417.244.408 в землище на с. Стоките - предложение за ползване - трансформация/прореждане 20%.

- Подотдел 65 „г“, имот 69417.244.408 в землище на с. Стоките - предложение за ползване - трансформация/пробирка 20%.

- Подотдел 65 „д“, имот 69417.244.408 в землище на с. Стоките - предложение за ползване - трансформация/пробирка 20%.

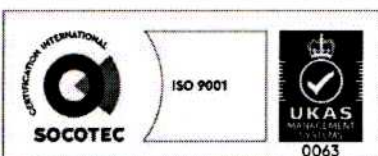
- Подотдел 116 „в“, имоти 40275.374.577, 40275.374.574, 40275.374.578, 40275.374.580, 40275.374.576 и 40275.374.579 в землище на с. Кръвеник - предложение за ползване - отглеждане/прореждане 15% и техническа за просветляване на път.

- Подотдел 116 „м“, имоти 40275.374.712, 40275.374.713, 40275.374.709, 40275.374.715 и 40275.374.711 в землище на с. Кръвеник - предложение за ползване - отглеждане/прореждане в гъсти гори 10% и техническа за просветляване на път.

- Подотдел 117 „ю“, имоти 40275.374.837, 40275.835 и 40275.374.847 в землище на с. Кръвеник - предложение за ползване - трансформация/пробирка 25%.

- Подотдел 118 „в“, имоти 40275.374.853 и 40275.374.851 в землище на с. Кръвеник - предложение за ползване - отглеждане/прореждане 15% и техническа за просветляване на път.

- Подотдел 118 „д“, имоти 40275.374.851, 40275.374.850, 40275.374.851, 40275.374.849, 40275.374.848, 40275.374.836, 40275.2.847 и 40275.374.829 в землище на с. Кръвеник - предложение за ползване - отглеждане/пробирка 15% и техническа за просветляване на път.



5800 гр. Плевен, ул. „Чаталджа“ №60
тел.: +359 64 88 51 00
e-mail: dunavbd@bddd.bg, web: www.bd-dunav.bg



- Подотдел 118 „з“, имоти 40275.374.850, 40275.374.848, 40275.2.21, 40275.2.20, 40275.374.851 и 40275.2.22 в землище на с. Кръвеник - предложение за ползване - трансформация/пробирка 15% и техническа за просветляване на път.

- Подотдел 125 „з“, имоти 40275.373.763 и 40275.373.762 в землище на с. Кръвеник - предложение за ползване - отглеждане/пробирка в гъсти гори 15%.

Подотдели, в които има технически сечи за просветляване на извозни пътища, сечи ще се извършват само при нужда.

1.1 ПУРБ 2022 - 2027 г. в Дунавски район

1.1.1. Съгласно ПУРБ 2022-2027 г., План-извлечението попада в следните повърхностни водни тела, подземни водни тела и зони за защита на водите:

1.1.1.1 Повърхностни водни тела

Код на ВТ	Воден обект	Географски обхват	Естествено/СМВТ/ИВТ*	Екологично състояние/потенциал	Химично състояние
BG1YN400R120 2	РОСИЦА	р. Росица от извор до вливане на приток при Валевци - РВ "Зелениковец"; м-ст "Гурлата", РВ "Багарешица 1"; м-ст "Безместност", РВ "Багарешица 2"; м-ст "Кръща", РВ "Росица"	Естествено	добро	добро
BG1YN400R110 2	без име	приток на р. Росица от извор до вливане при Валевци - м-ст "Лъката", РВ "Бяла"	Естествено	добро	добро

Забележка: * СМВТ – силномодифицирано ВТ; ИВТ – изкуствено ВТ. За СМВТ и ИВТ се определя екологичен потенциал; СКОС – Стандарти за качество на околната среда.

В плана-извличение няма дейности свързани с водоземане и/или ползване на повърхностен воден обект, следователно не се очаква да окаже негативно въздействие върху елементите на качество и влошаване на екологичният потенциал или химичното състояние на водното тяло, при спазване на мерките посочени в т. 1.1.2 на настоящото становище.

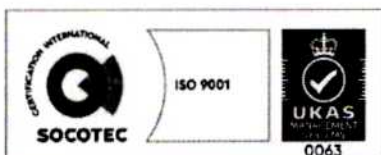
1.1.1.2. Подземни водни тела

Код на ПВТ	Име на ПВТ	Химично състояние	Количествено състояние
BG1G0000TJK045	Карстови води в Централния Балкан	добро	добро

Не се очаква планираните горскостопански дейности да доведат до негативно въздействие върху елементите на качество, влошаване на химичното или количествено състояние на подземното водно тяло и непостигане на поставените цели.

1.1.1.3. Зони за защита на водите, съгласно чл. 119а, ал. 1 от Закона за водите

Зони за защита на водите	Вид на зоната	ИП попада (код)/не попада в зона за защита
чл. 119а, ал. 1, т. 1 от 3В	Зона за защита на питейните води от повърхностни водни тела	Попада - BG1DSWYN1202; BG1DSWYN1102
	Зона за защита на питейните води от подземни водни тела	Попада: Всички подземни водни тела са определени като зони за защита на питейните води.
Чл. 119а, ал. 1, т. 2 от 3В	Зона за отдих и водни спортове	Не попада
чл. 119а, ал. 1, т.	Чувствителна зона	Попада: BGCSARI14



Зони за защита на водите	Вид на зоната	ИП попада (код)/не попада в зона за защита
3 от ЗВ	Нитратно уязвима зона	Не попада
чл. 119а, ал. 1, т. 4 от ЗВ	Зона за стопански ценни видове риби	Не попада
чл.119а, ал. 1, т. 5 от ЗВ	Защитени територии	Не попада
	Зона за местообитания	Попада – Централен Балкан - буфер - BG0001493
	Зона за птици	Попада - Централен Балкан буфер - BG0002128

1.1.1.4 Санитарно-охранителни зони (СОЗ), съгласно чл. 119, ал. 4, т. 2 от ЗВ

- Подотдели 9 „г“; 9 „ж“; 9 „о“; 117 „ю“; 118 „в“; 118 „д“; 118 „з“; 125 „з“ 116 „м“; част от 116 „в“ попада в границите на пояс П^{PH} около речно водохв. "Бяла" на р.Бяла, съгласно Заповед № СОЗ-56/04.04.2005 г. на Директора на БДДР.

- Подотдели 19 „г“, част от 33 „а“ попада в границите на пояс П^{PH} около речно водохв. "Багарещица 1", съгласно Заповед № СОЗ-49/22.03.2005 г. на Директора на БДДР.

- Подотдели 34 „а“; 34 „з“; 34 „с“; част от 33 „а“ попада в границите на пояс П^{PH} около речно водохв. "Багарещица 2", съгласно Заповед № СОЗ-60/16.05.2005 г. на Директора на БДДР.

- Подотдели 52 „б“; 52 „д“; 57 „в“ попада в границите на пояс П^{PH} около речно водохв. "Росица", съгласно Заповед № СОЗ-42/08.02.2005 г. на Директора на БДДР.

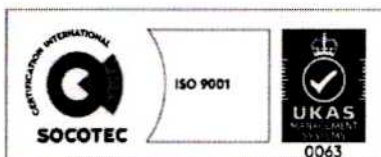
- Подотдели 65 „в“; 65 „г“; 65 „д“ попада в границите на пояс П^{PH} около речно водохв. "Зелениковец", съгласно Заповед № СОЗ-45/15.02.2005 г. на Директора на БДДР.

Към настоящия момент План-извлечението **не попада** в буферни зони от 1000 м около водовземно съоръжение за подземни води, използвано за питейно-битово водоснабдяване без определени СОЗ, за който е необходимо спазването на забраните и ограниченията в Приложение № 1 към Национален каталог от мерки към ПУРБ (Приложение 1 към Национален каталог от мерки към ПУРБ (<https://www.moew.government.bg/bg/vodi/planove-za-upravlenie/planove-za-upravlenie-na-rechnite-basejni-purb/planove-za-upravlenie-na-rechnite-basejni-2016-2021-g/>)).

1.1.2. Мерки, заложи в ПУРБ, които трябва да се вземат предвид при реализиране на този вид горскостопански дейности.

А. Забрани и ограничения, свързани с дейностите, предвидени в проект на План - извлечението.

Код на мярката	Наименование на мярката	Действия за изпълнение на мярката	Код на действие
DW_1	Забрани и ограничения за изпълнение на дейности в зоните за защита на питейните води и в определените СОЗ и буферните зони около водовземните съоръжения/системи	Спазване на забрани и ограничения в СОЗ съгласно заповедта за определяне на зоната и списъка по приложение № 1 към Националния каталог от мерки (ПУРБ)	DW_1_4
DW_4	Опазване на повърхностните води предназначени за питейно-битово водоснабдяване	Сечите в буферни зони/СОЗ да бъдат съобразени с изискванията на Наредба №3/16.10.2000 г. за условията и реда за проучване, проектиране, утвърждаване и експлоатация на санитарно-охранителните зони около водоизточниците и съоръженията за питейно-битово водоснабдяване и около водоизточниците на минерални води,	DW_4_111



Код на мярката	Наименование на мярката	Действия за изпълнение на мярката	Код на действие
		използвани за лечебни, профилактични, питейни и хигиенни нужди	
DW_4	Опазване на повърхностните води предназначени за питейно-битово водоснабдяване	При провеждане на сечи в зони за защита на водите за питейно-битово водоснабдяване да се спазват специфичните изисквания за сечи в защитни и специални горски територии по смисъл на Закона за горите	DW_4_19
DW_4	Опазване на повърхностните води предназначени за питейно-битово водоснабдяване	Прилагане на нормативните изисквания при стопанисване на горите и горските територии, съгласно Закона за горите и поднормативните актове към него	DW_4_112
HY_1	Възстановяване и защита на речните брегове и речното корито от ерозия	Забрана за сечи на естествена крайбрежна растителност на по-малко от 15 м от границата на водния обект	HY_1_19
HY_7	Подобряване на хидроморфологичното състояние на реките	10. Забрана за нарушаването на естественото състояние на леглата, бреговете на реките и крайбрежните заливаеми ивици, с изключение на дейности за осигуряване на енергийната сигурност, удълбочаване на фарватера и коригиране на речното корито за осигуряване/подобряване на безопасно корабоплаване в общия българо-румънски участък на р. Дунав и при дейности за защита от наводнения, както и други дейности съобразени с действащото законодателство	HY_7_10
OS_1	Смекчаване на натиска от климатичните промени	Забрана за сечи на естествена крайбрежна растителност във водосбора на притоци, вливащи се в райони със значителен потенциален риск от наводнение (РЗПРН), с изключение на случаите, когато е доказана необходимост за осигуряване на проводимост на реките и с изключенията регламентирани в Закона за горите и поднормативните актове към него	OS_1_117

Местоположението на горските територии в СОЗ около водоземни съоръжения за питейно-битово водоснабдяване, изисква при реализиране на горскостопанският план, да се спазва мярка с код DW_1 и действие DW_1_4 „Спазване на забрани и ограничения в СОЗ съгласно заповедта за определяне на зоната и списъка по приложение № 1 към Националния каталог от мерки“.

Б. Мерки за запазване и подобряване на повърхностни и подземни води, които следва да се имат предвид при реализация на горскостопански дейност

Код на мярката	Наименование на мярката	Действия за изпълнение на мярката	Код на действие
HY_1	Възстановяване и защита на речните брегове и речното корито от ерозия	7. Залесяване на бреговете и заливаемите тераси с подходящи дървесни видове	HY_1_7
OS_1	Смекчаване на натиска от климатичните промени	Подобряване стопанисването на горите във водосбора на повърхностните водни тела предназначени за ПБВ	OS_1_10

Код на мярката	Наименование на мярката	Действия за изпълнение на мярката	Код на действие
OS_1	Смекчаване на натиска от климатичните промени	Изпълнение на проекти свързани с увеличаване лесистостта и възстановяване на горския потенциал; Увеличаване на горските територии; Възстановяване, опазване и укрепване на екосистемите, свързани със селското и горското стопанство.	OS_1_13
GO_3	Подобряване на управлението на водите в зоните за защита на водите	Съобразяване с режими, препоръки и мерки имащи отношение към води, въведени с утвърден план за управление на ЗЗ/ЗТ	GO_3_6
DP_2	Намаляване на дифузното замърсяване от промишлени дейности	8. Забрана на миенето и обслужването на транспортни средства и техника в крайбрежните заливаеми ивици и принадлежащите земи на водохранилищата	DP_2_8

В. Други мерки, които следва да се имат предвид

При реализация на планове да се вземат предвид и приложимите мерки от Екологичната оценка (ЕО) в ПУРБ в Дунавски район на басейново управление (ДРБУ), които трябва да се прилагат при осъществяване на горскостопански дейности.

Заклучение: Реализирането на *План-извлечение за промяна вида и интензивността на сечта в гори, собственост на държавата стопанисвани от ТП ДЛС „Росица“ - Севлиево*, е **допустимо** спрямо целите и мерките за постигане добро състояние на водите, определени в ПУРБ в Дунавски район, при спазване на мерките посочени в т. 1.1.2.

1.2. План за управление на риска от наводнения (ПУРН) в Дунавски район 2022 - 2027 г.

1.2.1 Съгласно ПУРН 2022 – 2027 г. и предоставената информация, План - извлечението не попада в РЗПРН, утвърдени със Заповед РД-804/10.08.2021 г. на Министъра на околната среда и водите.

За РЗПРН са разработени карти на заплахата и риска от наводнения с граници на заливане при наводнения с вероятност за настъпване 20 г., 100 г. и 1 000 г.

1.2.2. Мерки, заложи в ПУРН 2022 – 2027 г. в Дунавски район, които трябва да се вземат предвид при реализиране на този вид ГСП.

На ниво Дунавски район за басейново управление, в ПУРН 2022 - 2027 за е планирана следната мярка за намаляване на риска от наводнения, относима към горскостопански дейности:

Код на мярка	Вид мярка	Описание на мярката (по каталога), (допълнителна информация)	Отговорна институция
BG1-M31-B10a	Неструктурна	Залесяване и лесоустройство в гореразположените водосбори/Законодателство и планиране	МЗХ, ИАГ

При реализация на ГСП е необходимо да се имат предвид приложимите мерките съгласно Становище по Екологична оценка № 6-5/2023 г. на проекта на ПУРН 2022-2027г. (Приложение № Л и Приложение № М към ПУРН 2022 – 2027 г. в ДРБУ) в т.ч.:

- При изпълнение на мярка: М31-В10а: „Залесяване и лесоустройство в гореразположените водосбори“ да не се допуска залесяване с инвазивни и неместни

видове, включително при избора на видове, следва същите да бъдат избирани при отчитане на настъпващите климатични промени.

- Да не се допуска изсичане на крайречни галерии и крайречни природни местообитания, предмет на опазване в съответната ЗЗ.

- При изпълнение на дейности в горските територии, лицата по чл. 235 от Закона за горите, да не допуснат задръстване на дерета и речни участъци.

Заклучение: Реализирането *План-извлечение за промяна вида и интензивността на сечта в гори, собственост на държавата стопанисвани от ТП ДЛС „Росица“ - Севлиево*, е допустимо спрямо ПоМ за намаляване на риска от наводнения заложен в ПУРН в Дунавски район, при спазване на мерките посочени в т. 1.2.2. от настоящото становище.

2. Забрани и ограничения, предвидени в Закона за водите и подзаконовите нормативни актове по неговото прилагане, по отношение на този вид програми и/или въздействия, в резултат от реализирането им.

Реализирането на предвидените дейности е необходимо да се извършва в съответствие с изискванията на ЗВ и подзаконовите нормативни документи. Използването на водите и водните обекти се осъществява при условията и по реда на Глава трета от ЗВ, в т. ч. при не нарушаване на обществените интереси и придобитите права (съгласно чл. 49 от ЗВ).

Подотдели 9 „г“; 9 „ж“; 9 „о“; 117 „ю“; 118 „в“; 118 „д“; 118 „з“; 125 „з“; 116 „м“; част от 116 „в“; 19 „г“, 33 „а“, 34 „а“, 34 „з“, 34 „с“, 52 „б“, 52 „д“, 57 „в“, 65 „в“, 65 „г“, 65 „д“ на ТП ДГС „Росица“, попадат в границите на пояс П^{PH} на СОЗ около речни водохвращения "Бяла" на р.Бяла, "Багарешица 1", "Багарешица 2", "Росица" и "Зелениковец". За опазване на водите предназначени за питейно-битово водоснабдяване, е необходимо да се спазват забраните, ограниченията и ограниченията при доказана необходимост посочени в Приложение №1 към чл. 10, ал. 1 от Наредба №3 и Заповеди №№ СОЗ-56/04.04.2005 г., СОЗ-49/22.03.2005 г., СОЗ-60/16.05.2005 г., СОЗ-42/08.02.2005 г., СОЗ-45/15.02.2005 г. на Директора на БДДР.

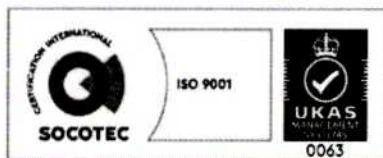
Съгласно Приложение №1 към чл. 10, ал. 1 от Наредба №3 и Заповеди с №№ СОЗ-56/04.04.2005 г., СОЗ-49/22.03.2005 г., СОЗ-60/16.05.2005 г., СОЗ-42/08.02.2005 г., СОЗ-45/15.02.2005 г., в границите на пояс П^{PH} на СОЗ се ограничава: „*изсичане на гори, с изключение на отгледна сеч*“.

Съгласно разпоредбите на чл. 34, ал. 2 от Наредба №3/16.10.2000 г., осъществяването на дейности в границите на пояс П^{PH}, за които е регламентирано ограничение, се разрешава само, ако инициатора на дейността с конкретни изследвания и оценка на въздействието върху околната среда докажат, че дейността няма да доведе до негативни последици за водоизточника.

При реализацията на горскостопански дейности да се спазват изискванията на чл. 134, т. 5 и чл. 143 от Закона за водите.

Потенциалните въздействия от реализирането на плановете са описани и взети предвид при направените заключения за допустимост в т. 1 от настоящето становище.

3. Информация за съществуващи или разрешени въздействия върху водното тяло в района, които трябва да бъдат взети предвид при последваща процедура по глава шест от ЗООС.



В района на планираните дейности съществуват следните разрешени въздействия:

- 12 бр. съществуващи и разрешени въздействия върху ПВТ с код BG1G0000TJK045 и име „Карстови води в Централния Балкан“.
- 4 бр. съществуващи и разрешени въздействия върху повърхностно водно тяло с код BG1YN400R1202
- 1 бр. съществуващи и разрешени въздействия върху повърхностно водно тяло с код BG1YN400R1102

Актуална информация за съществуващи или разрешени въздействия е налична в Регистри на издадените разрешителни, публикувани на интернет страницата на Басейнова дирекция „Дунавски район“ - <http://www.bd-dunav.org/content/registri/razreshitelni-i-resheniia/>.

4. Информация за свободните водни ресурси в частта от подземно водно тяло, от което се предвижда водовземане (чрез съществуващи или чрез нови съоръжения), опасността от замърсяване на подземните води в процеса на изграждане на нови тръбни (сондажни) кладенци и изисквания за предотвратяване на замърсяването.

Плановете не предвижда водовземане от подземни води.

5. Мотивирана оценка на значителното въздействие върху водите и водните екосистеми.

Реализирането на *План-извличение за промяна вида и интензивността на сечта в гори, собственост на държавата стопанисвани от ТП ДЛС „Росица“ - Севлиево*, няма да окажат негативно въздействие върху водите и водните екосистеми е **допустимо** спрямо ПУРБ 2022 - 2027г. и ПУРН 2022 - 2027 г. в Дунавски район, спрямо целите и мерките за постигане добро състояние на водите, определени в ПУРБ в Дунавски район, при спазване на мерки посочени в т. 1, законовите изисквания в т. 2 и забраните, ограниченията и ограниченията при доказана необходимост в Заповеди за СОЗ с №№ посочени в т. 1.1.1.4 на настоящото становище

С уважение,

ИНЖ. РУМЕЛИЯ ПЕТРОВА

Директор на Басейнова дирекция „Дунавски район“

