



РЕПУБЛИКА БЪЛГАРИЯ

Министерство на околната среда и водите

Басейнова дирекция „Дунавски район“

Изх. №ПУ-01-157-(1)

Гр. Плевен05.03.....2025 г.

ДО

Г-ЖА МАЯ РАДЕВА

ДИРЕКТОРА НА РИОСВ – ВЕЛИКО ТЪРНОВО

БУЛ. „НИКОЛА ГАБРОВСКИ“ №68, П.К 11

5002, ГР. ВЕЛИКО ТЪРНОВО

На Ваш №739(1)/20.02.2025 г.

Относно: Горскостопанска програма на имоти с идентификатори 14218.237.227, 14218.320.91, 14218.329.35 по КК и КР на гр. Габрово, община Габрово

УВАЖАЕМА Г-ЖО РАДЕВА,

В Басейнова дирекция „Дунавски район“ (БДДР) е постъпило Ваше писмо с изх. № 739(1)/20.02.2025 г. и наш вх. №ПУ-01-157/20.02.2025 г., с искане за становище по чл. 12, ал. 5 от *НАРЕДБА за условията и реда за извършване на оценка за съвместимостта на планове и програми, проекти и инвестиционни предложения с предмета и целите на опазване на защитените зони, за горепосочената ГСП.* На основание чл. 155, ал. 1, т. 23 от Закона за водите (ЗВ), изразявам следното становище:

1. Заключение за допустимостта на програмата от гледна точка на мерките за постигане добро състояние на водите, определени в плановете за управление на речните басейни.

Настоящото становище за допустимост се издава спрямо следните планове за управление в ДРБУ:


– План за управление на речните басейни (ПУРБ) 2022 – 2027 г., приет с Решение № 917/31.12.2024 г. на Министерски съвет;

– План за управление на риска от наводнения (ПУРН) 2022 – 2027, приет с Решение № 941/28.12.2023 г. на Министерски съвет.

Съгласно представената информация:

Въз основа на извършената инвентаризация на горската територия и допълнителни проучвания на имота, се дава насока за стопанисване, при спазване на принципите за природосъобразно стопанисване, които да осигурят оптимално и устойчиво ползване на горските ресурси в имоти с идентификатори 14218.237.227, 14218.320.91, 14218.329.35 по КК и КР на гр. Габрово, община Габрово за срок от 10 години.

Определената насока на стопанисване на имот с идентификатор 14218.329.35 - подотдел 56 „ж“ на площ от 1,6892 ха е възобновяване с интензивност до 30%.



5800 гр. Плевен, ул. „Чаталджа“ №60
тел.: +359 64 88 51 00
e-mail: dunavbd@bddr.bg, web: www.bd-dunav.bg



Определената насока на стопанисване на имот с идентификатор 14218.320.91 - подотдел 310 „ж1“ част I на площ от 1,0546 ха е възобновяване (групово-постепенна) с интензивност до 25%.

Определената насока на стопанисване на имот с идентификатор 14218.320.91 - подотдел 310 „ж1“ част II на площ от 0,4 ха е възобновяване (гола за ак) с интензивност до 100%.

Определената насока на стопанисване на имот с идентификатор 14218.237.227 - подотдел 35 „н“ на площ от 0,5399 ха е възобновяване (групово-постепенна) с интензивност до 25%.

Конкретният вид сеч и броя на отделните лесовъдски намеси през плановия период се определят в съответствие с изискванията на НАРЕДБА №8/05.08.2011г. за сечите в горите, в зависимост от моментното състояние на насаждението.

1.1. ПУРБ в Дунавски район 2022- 2027г.

1.1.1. Съгласно ПУРБ 2022 – 2027 г., ГСП попада в следните повърхностни водни тела, подземни водни тела и зони за защита на водите:

1.1.1.1 Повърхностни водни тела

Код на ВТ	Воден обект	Географски обхват	Естествено/ СМВТ/ИВТ*	Екологично състояние/ потенциал	Химично състояние
BG1YN900L1014	яз. Христо Смирненски	язовир Христо Смирненски; СД "Янтра" с 5 бр. РВ и РВ "Левичарка" на р. Паничарка	СМВТ	добър и по- висок	добро
BG1YN900R1115	КОЗЛЯТА	РВ "Козята"; ОВ "Малуша" на р. Козлята	естествено	добро	добро

Забележка: * СМВТ – силномодифицирано ВТ; ИВТ – изкуствено ВТ. За СМВТ и ИВТ се определя екологичен потенциал; СКОС - Стандартите за качество на околната среда.

Съгласно графичните данни с които разполага БДДР вкл. едромащабните карти в кадастрално-административна информационна система на Агенция по геодезия, картография и кадастър се установи, че:

- ПИ с идентификатор 14218.237.227 по КК и КР на гр. Габрово, общ. Габрово се намира на около 570 м от повърхностен воден обект - даре;

- ПИ с идентификатор 14218.320.91 се намира на около 15 м от ПИ 14218.328.1 Територия, заета от води и водни обекти, НТП Водно течение, река

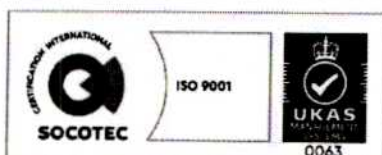
- ПИ с идентификатор 14218.329.35 граничи ПИ 14218.328.1 Територия, заета от води и водни обекти, НТП Водно течение, река.

В ГСП няма дейности свързани с водовземане и/или ползване на повърхностен воден обект, следователно не се очаква реализирането ѝ да окаже негативно въздействие върху елементите на качество и да доведе до влошаване на екологичното или химично състояние на водното тяло, при спазване на мерките посочени в т. 1.1.2 на настоящото становище.

1.1.1.2. Подземни водни тела

Код на ПВТ	Име на ПВТ	Химично състояние	Количествено състояние
BG1G0000TJK045	Карстови води в Централния Балкан	Добро	Добро

Не се очаква реализирането на ГСП да доведе до негативно въздействие върху елементите на качество, влошаване на химичното и/или количествено състояние на подземното водно тяло и непостигане на поставените цели.



1.1.1.3. Зони за защита на водите, съгласно чл. 119а, ал. 1 от Закона за водите

Зони за защита на водите	Вид на зоната	ГСП попада (код) / не попада в зона за защита
чл. 119а, ал. 1, т. 1 от ЗВ	Зона за защита на питейните води от повърхностни водни тела	Попада - BG1DSWYN1014; BG1DSWYN1115
	Зона за защита на питейните води от подземни водни тела	Попада: Всички подземни водни тела са определени като зони за защита на питейните води.
чл. 119а, ал. 1, т. 2 от ЗВ	Зона за отдих и водни спортове	Не попада
чл. 119а, ал. 1, т. 3 от ЗВ	Чувствителна зона	Попада: BGCSARI14
	Нитратно уязвима зона	Не попада
чл. 119а, ал. 1, т. 4 от ЗВ	Зона за стопански ценни видове риби	Не попада
чл. 119а, ал. 1, т. 5 от ЗВ	Защитени територии	Попада - БЪЛГАРКА
	Зона за местообитания	Попада - Българка - BG0000399
	Зона за птици	Попада - Българка - BG0000399

1.1.1.4 Санитарно-охранителни зони (СОЗ), съгласно чл. 119, ал. 4, т. 2 от ЗВ

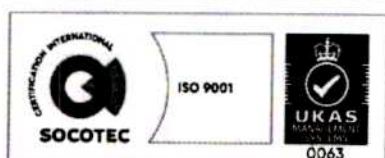
Имот с идентификатор 14218.237.227 по КККР на гр. Габрово, община Габрово, **попада** в границите на пояс III-ти на СОЗ около язовир „Христо Смирненски“ и речни водохващания от събирателна деривация „Янтра“ – „Белилско“, „Козя“, „Страшка“, „Бяла река“ и „Сивек“, съгласно Заповед РД-814/17.08.2021 г. на Министъра на околната среда и водите. СОЗ е определена в съответствие с изискванията на *Наредба №3/16.10.2000 г. за условията и реда за проучване, проектиране, утвърждаване и експлоатация на санитарно-охранителните зони около водоизточниците и съоръженията за питейно-битово водоснабдяване и около водоизточниците на минерални води, използвани за лечебни, профилактични, питейни и хигиенни нужди* (Наредба №3).

Съгласно наличната в БДДР информация, ГСП **не попада** в буферна зона с радиус 1 000 м около водоземни съоръжения за питейно - битово водоснабдяване без определена СОЗ.

1.1.2. Мерки, заложи в ПУРБ, които трябва да се вземат предвид при реализиране на този вид горскостопански дейности.

А. Забрани и ограничения, свързани с дейностите, предвидени в ГСП.

Код на мярката	Наименование на мярката	Действия за изпълнение на мярката	Код на действие
DW_1	Забрани и ограничения за изпълнение на дейности в зоните за защита на питейните води и в определените СОЗ и буферните зони около водоземните съоръжения/системи	Спазване на забрани и ограничения в СОЗ съгласно заповедта за определяне на зоната и списъка по приложение № 1 към Националния каталог от мерки (ПУРБ)	DW_1_4
DW_4	Опазване на повърхностните води предназначени за питейно-битово водоснабдяване	Сечите в буферни зони/СОЗ да бъдат съобразени с изискванията на Наредба №3/16.10.2000 г. за условията и реда за проучване, проектиране, утвърждаване и експлоатация на санитарно-охранителните зони около водоизточниците и съоръженията за питейно-битово водоснабдяване и около водоизточниците на минерални води, използвани за лечебни, профилактични, питейни и хигиенни нужди	DW_4_111

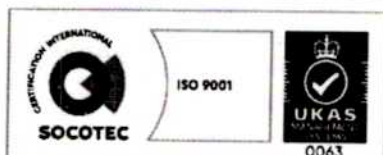


Код на мярката	Наименование на мярката	Действия за изпълнение на мярката	Код на действие
DW_4	Опазване на повърхностните води предназначени за питейно-битово водоснабдяване	При провеждане на сечи в зони за защита на водите за питейно-битово водоснабдяване да се спазват специфичните изисквания за сечи в защитни и специални горски територии по смисъл на Закона за горите	DW_4_19
DW_4	Опазване на повърхностните води предназначени за питейно-битово водоснабдяване	Прилагане на нормативните изисквания при стопанисване на горите и горските територии, съгласно Закона за горите и поднормативните актове към него	DW_4_112
DW_4	Опазване на повърхностните води предназначени за питейно-битово водоснабдяване	Забрана за голи сечи с последващо изкуствено възобновяване, с изключение на случаите по чл. 104 от Закона за горите и чл. 32 от Наредба №8/05.08.2011 г. за сечите в горите	DW_4_110
HY_1	Възстановяване и защита на речните брегове и речното корито от ерозия	Забрана за сечи на естествена крайбрежна растителност на по-малко от 15 м от границата на водния обект	HY_1_19
HY_1	Възстановяване и защита на речните брегове и речното корито от ерозия	Не се допускат голи сечи в горски територии в ивица от 15 м от границата на водния обект	HY_1_110
HY_7	Подобряване на хидроморфологичното състояние на реките	10. Забрана за нарушаването на естественото състояние на леглата, бреговете на реките и крайбрежните заливаеми ивици, с изключение на дейности за осигуряване на енергийната сигурност, удълбочаване на фарватера и коригиране на речното корито за осигуряване/подобряване на безопасно корабоплаване в общия българо-румънски участък на р. Дунав и при дейности за защита от наводнения, както и други дейности съобразени с действащото законодателство	HY_7_10

Местоположението на имот с идентификатор 14218.237.227, гр. Габрово, община Габрово, обект на ГСП изисква при реализиране на ГСП, дейностите да са съобразени с мярка с код DW_1 и действие DW_1_4 „Спазване на забрани и ограничения в СОЗ съгласно заповедта за определяне на зоната и списъка по приложение №1 към Националния каталог от мерки“ (<https://www.moew.government.bg/bg/vodi/planove-za-upravlenie/planove-za-upravlenie-na-rechnite-basejni-purb/planove-za-upravlenie-na-rechnite-basejni-2016-2021-g/>) и мярка с код DW_4 и действие DW_4_111 „Сечите в буферни зони/СОЗ да бъдат съобразени с изискванията на Наредба №3/16.10.2000 г. за условията и реда за проучване, проектиране, утвърждаване и експлоатация на санитарно-охранителните зони около водоизточниците и съоръженията за питейно-битово водоснабдяване и около водоизточниците на минерални води, използвани за лечебни, профилактични, питейни и хигиенни нужди“

Тъй като съгласно направена проверка в графичните данни, с които разполага БДДР и КАИС, вкл. ЕТК се установи, че ПИ с идентификатор 14218.320.91 се намира на около 15 м от ПИ 14218.328.1 Територия, заета от води и водни обекти, НТП Водно течение, река. Планираната гола сеч в 14218.320.91 - подотдел 310 „ж1“ част II трябва да се съобразени със забранителна мярка с код HY_1 и действие HY_1_110 „Не се допускат голи сечи в горски територии в ивица от 15 м от границата на водния обект“.

Б. Мерки за запазване и подобряване на повърхностни и подземни води, които следва да се имат предвид при реализация на горскостопанските дейност



Код на мярката	Наименование на мярката	Действия за изпълнение на мярката	Код на действие
OS_1	Смекчаване на натиска от климатичните промени	Подобряване стопанисването на горите във водосбора на повърхностните водни тела предназначени за ПБВ	OS_1_10
OS_1	Смекчаване на натиска от климатичните промени	Изпълнение на проекти свързани с увеличаване лесистостта и възстановяване на горския потенциал; Увеличаване на горските територии; Възстановяване, опазване и укрепване на екосистемите, свързани със селското и горското стопанство.	OS_1_13
GO_3	Подобряване на управлението на водите в зоните за защита на водите	Съобразяване с режими, препоръки и мерки имащи отношение към води, въведени с утвърден план за управление на ЗЗ/ЗТ	GO_3_6

В. Други мерки, които следва да се имат предвид при реализация на ГСП

При реализация на ГСП да се вземат предвид и приложимите мерки от Екологичната оценка (ЕО) в ПУРБ в ДРБУ, които трябва да се прилагат при осъществяване на горскостопански дейности.

Заклучение: Реализирането на „Горскостопанска програма на имоти с идентификатори 14218.237.227, 14218.320.91, 14218.329.35 по КК и КР на гр. Габрово, община Габрово“ е **допустимо** спрямо ПУРБ в Дунавски район, при спазване на мерките посочени в т. 1.1.2. от настоящото становище.

1.2 План за управление на риска от наводнения (ПУРН) в Дунавски район 2022-2027 г.

1.2.1. Съгласно ПУРН 2022 – 2027 г., ГСП **не попада** в РЗПРН, утвърдени от Министъра на околната среда и водите със Заповед РД-804/10.08.2021 г.

1.2.2. Мерки, заложи в ПУРН 2022 – 2027 г. в Дунавски район, които трябва да се вземат предвид при реализиране на този вид ГСП.

На ниво Дунавски район за басейново управление, в ПУРН 2022 - 2027 за е планирана следната мярка за намаляване на риска от наводнения, относима към горскостопански дейности:

Код на мярка	Вид мярка	Описание на мярката (по каталога), (допълнителна информация)	Отговорна институция
BG1-M31-B10a	Неструктурна	Залесяване и лесоустройство в гореразположените водосбори/Законодателство и планиране	МЗХ, ИАГ

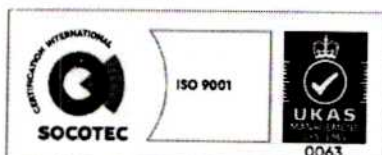
При реализация на ГСП е необходимо да се имат предвид приложимите мерките съгласно Становище по Екологична оценка № 6-5/2023 г. на проекта на ПУРН 2022-2027г. (Приложение № Л и Приложение № М към ПУРН 2022 – 2027 г. в ДРБУ), в т.ч.:

- Да не се допуска изсичане на крайречни галерии и крайречни природни местообитания, предмет на опазване в съответната ЗЗ

- При изпълнение на дейности в горските територии, лицата по чл. 235 от Закона за горите, да не допуснат задръстване на дерета и речни участъци.

- При изпълнение на мярка: М31-В10а: „Залесяване и лесоустройство в гореразположените водосбори“ да не се допуска залесяване с инвазивни и неместни видове, включително при избора на видове, следва същите да бъдат избирани при отчитане на настъпващите климатични промени.

Заклучение: Реализирането на „Горскостопанска програма на имоти с идентификатори 14218.237.227, 14218.320.91, 14218.329.35 по КК и КР на гр. Габрово, община Габрово“ е **допустимо** спрямо ПоМ за намаляване на риска от наводнения заложи



в ПУРН в Дунавски район, при спазване на мерките посочени в т. 1.2.2. от настоящото становище.

2. Забрани и ограничения, предвидени в Закона за водите и подзаконовите нормативни актове по неговото прилагане, по отношение на този вид програми и/или въздействия, в резултат от реализирането им.

Местоположението на имот с идентификатор 14218.237.227 по КККР на гр. Габрово, община Габрово, попада в границите на пояс III-ти на СОЗ около язовир „Христо Смирненски“ и речни водохващания от събирателна деривация „Янтра“, както и в зона за защита на питейните води от повърхностни водни тела. За опазване на повърхностните води предназначени за питейно-битово водоснабдяване, е необходимо да се спазват забраните, ограниченията и ограниченията при доказана необходимост посочени в Приложение №1 към чл. 10, ал. 1 от Наредба №3 и Заповед №РД-814/17.08.2021 г. на Министъра на околната среда и водите.

Съгласно Приложение №1 към чл. 10, ал. 1 от Наредба №3 и Заповед №РД-814/17.08.2021 г. на Министъра на околната среда и водите, в границите на пояс III^{тн} на СОЗ на около язовир „Христо Смирненски“ и речни водохващания от събирателна деривация „Янтра“ се ограничава при доказана необходимост: *„изсичане на гори, с изключение на отгледна сеч“*

Съгласно разпоредбите на чл. 34, ал. 2 от Наредба №3/16.10.2000 г., осъществяването на дейности в границите на пояс III^{тн}, за които е регламентирано ограничение или ограничение при доказана необходимост, се разрешава само, ако инициатора на дейността с конкретни изследвания и оценка на въздействието върху околната среда докажат, че дейността няма да доведе до негативни последици за водоизточника.

При реализиране на горскостопанските дейности да се спазват изискванията на чл. 134, т. 5 и чл. 143 от Закона за водите.

Потенциалните въздействия от реализирането на ГСП са описани и взети предвид при направените заключения за допустимост в т. 1 от настоящето становище.

3. Информация за съществуващи или разрешени въздействия върху водното тяло в района, които трябва да бъдат взети предвид при последваща процедура по глава шест от ЗООС.


В района на ГСП има 19 бр. съществуващи и разрешени въздействия върху ПВТ с код BG1G0000TJK045 и име „Карстови води в Централния Балкан“.

Актуална информация за съществуващи или разрешени въздействия е налична в Регистри на издадените разрешителни, публикувани на интернет страницата на БДДР - <http://www.bd-dunav.org/content/registri/razreshitelni-i-resheniia/>.

4. Информация за свободните водни ресурси в частта от подземно водно тяло, от което се предвижда водовземане (чрез съществуващи или чрез нови съоръжения), опасността от замърсяване на подземните води в процеса на изграждане на нови тръбни (сондажни) кладенци и изисквания за предотвратяване на замърсяването.

Съгласно предоставената информация, ГСП не предвижда водовземане от подземни води.

5. Мотивирана оценка на значителното въздействие върху водите и водните екосистеми.

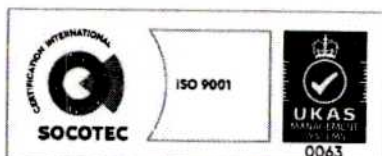


Реализирането на „Горскостопанска програма на имоти с идентификатори 14218.237.227, 14218.320.91, 14218.329.35 по КК и КР на гр. Габрово, община Габрово“ е допустимо спрямо ПУРБ и ПУРН в Дунавски район, при спазване на мерките посочени в т. 1, вкл. мярка с код НУ_1 и действие НУ_1_110, законовите изисквания посочени в т. 2 от настоящото становище и забраните и ограниченията и ограниченията при доказана необходимост, посочени в Заповед № РД-814/17.08.2021 г.

С уважение,

ИНЖ. РУМЕЛИЯ ПЕТРОВА

Директор на Басейнова дирекция „Дунавски район“



5800 гр. Плевен, ул. „Чаталджа“ №60
тел.: +359 64 88 51 00
e-mail: dunavbd@bddd.bg, web: www.bd-dunav.bg

