



РЕПУБЛИКА БЪЛГАРИЯ

Министерство на околната среда и водите

Басейнова дирекция „Дунавски район“

Изх. № ПУ-01-166-(1)
Гр. Плевен13.03.....2025 г.

ДО
ИНЖ. ИРЕНА ПЕТКОВА
ДИРЕКТОР НА РИОСВ - СОФИЯ
БУЛ. „ЦАР БОРИС III“ №136, ет. 10
1618 ГР. СОФИЯ

ДО
Г-ЖА СТАНИСЛАВА ИВАНОВА
ДИРЕКТОР НА БАСЕЙНОВА ДИРЕКЦИЯ
„ЗАПАДНОБЕЛОМОРСКИ РАЙОН“
БУЛ. „СВ. ДИМИТЪР СОЛУНСКИ“ №66, П.К. 441
ГР. БЛАГОЕВГРАД

На Ваш № 21299-1905/24.02.2025 г.

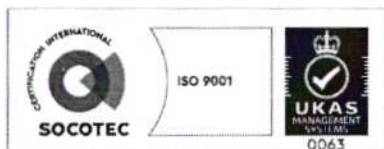
Относно: *План-извлечение за промяна вида и интензивността на сечта в насаждения през 2025 г. в горски територии държавна собственост в землищата на с. Бели Искър, с. Белчин, с. Говедарци, с. Горни окол, с. Доспей, с. Драгушиново, с. Злокучене, с. Мала църква, с. Продановци, с. Райово, гр. Самоков на територията на ТП „Държавно Горско Стопанство Самоков“*

УВАЖАЕМА Г-ЖО ПЕТКОВА,

В Басейнова дирекция „Дунавски район“ (БДДР) е постъпило Ваше писмо с изх. № 21299-1905/24.02.2025 г. и с наш вх. № ПУ-01-166/24.02.2025 г. с искане за становище по чл. 12, ал. 5 от *НАРЕДБА за условията и реда за извършване на оценка за съвместимостта на планове и програми, проекти и инвестиционни предложения с предмета и целите на опазване на защитените зони*, за горепосоченото план-извлечение. На основание чл. 155, ал. 1, т. 23 от Закона за водите (ЗВ), изразявам следното становище:

1. Заключение за допустимостта на програмата от гледна точка на мерките за постигане добро състояние на водите, определени в плановете за управление на речните басейни.

Настоящото становище за допустимост се издава спрямо следните планове за управление в ДРБУ:



5800 гр. Плевен, ул. „Чаталджа“ №60
тел.: +359 64 88 51 00
e-mail: dunavbd@bddr.bg, web: www.bd-dunav.bg



- План за управление на речните басейни (ПУРБ) 2022 – 2027 г., приет с Решение № № 917/31.12.2024 г. на Министерски съвет;

- План за управление на риска от наводнения (ПУРН) 2022 – 2027, приет с Решение № 941/28.12.2023 г. на Министерски съвет.

Съгласно представената информация:

План-извлечение за промяна вида и интензивността на сечта в насаждения през 2025 г. в горски територии държавна собственост в землищата на с. Бели Искър, с. Белчин, с. Говедарци, с. Горни окол, с. Доспей, с. Драгушиново, с. Злокучене, с. Мала църква, с. Продановци, с. Райово, гр. Самоков на територията на ТП „Държавно Горско Стопанство Самоков“.

При теренна проверка е установено, че таксационните показатели и състоянието на насажденията позволяват да се изведат предвидените сечи, както следва:

- За подотдели 621 а (а); 658 ш (ш) е определена насока на стопанисване възобновяване с предвидена сеч групово - постепенна с интензивност 20%.

- За подотдели 199 г (г); 203 д (д); 321 д (д) е определена насока на стопанисване трансформация с предвидена сеч постепенно - котловинна с интензивност 20%.

- За подотдел 210 к (к) е определена насока на стопанисване възобновяване с предвидена сеч постепенно - котловинна с интензивност 15%.

- За подотдели 42 т (т-част); 161 ж (ж); 199 в (в); 593 п (п); 653 б1 (б1, в1); е определена насока на стопанисване отгледна с предвидена сеч пробирка с интензивност 20%.

- За подотдели 30 б1 (б1); 42 д (д); 42 п (п-част); 43 ц (ц); 294 у (у); 295 з (з); 302 н (н); 306 з (з-част); 315 т (а1); 596 в (в); 639 г (г); 641 л (л); 647 ж (ц); 694 к (ц) е определена насока на стопанисване отгледна с предвидена сеч пробирка с интензивност 15%.

- За подотдели 210 о (о); 210 х (х); 210 ц (я1, а1); 315 в (б1); 327 в (б, в); 596 б (б); 636 г (г); 636 д (д) е определена насока на стопанисване отгледна с предвидена сеч пробирка с интензивност 10%.

- За подотдел 43 м (м) е определена насока на стопанисване отгледна с предвидена сеч прореждане с интензивност 20%.

- За подотдели 152 з (з); 315 а (а) е определена насока на стопанисване отгледна с предвидена сеч прореждане с интензивност 15%.

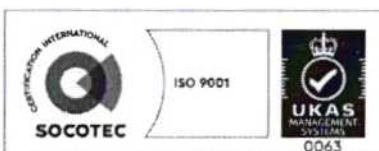
- За подотдел 203 в (в) е определена насока на стопанисване отгледна с предвидена сеч пробирка с интензивност 15% и гола с интензивност 100% за акация.

1.1 ПУРБ 2022 - 2027 г. в Дунавски район

1.1.1. Съгласно ПУРБ 2022-2027 г., План-извлечението попада в следните повърхностни водни тела, подземни водни тела и зони за защита на водите:

1.1.1.1 Повърхностни водни тела

Код на ВТ	Воден обект	Географски обхват	Естествено/ СМВТ/ИВТ *	Екологично състояние/ потенциал	Химично състояние
BG1IS700L1005	яз. Искър	яз. Искър	СМВТ	добър	добро
BG1IS700R1006	ИСКЪР	р. Искър след водохващане при яз. Кокаляне (бент Пасарел) до язовир Панчарево и притоци - Егуля и Планшица	естествено	умерено (Макрозообентос, AI)	добро



Код на ВТ	Воден обект	Географски обхват	Естествено/ СМВТ/ИВТ *	Екологично състояние/ потенциал	Химично състояние
BG1IS789R1004	ПАЛАКАРИЯ	р. Палакария от извор до вливане в р. Искър	естествено	умерено (Fe)	добро
BG1IS900R1503	ЧЕРНИ ИСКЪР	р. Черни Искър без зона питейни РВ "Пряка"; РВ "Черни Искър"; РВ "Лопушница" до вливане на р. Бели Искър; вкл. приток - р. Лъкатица	естествено	добро	добро
BG1IS900R1003	ИСКЪР	р. Искър от вливане на р. Черни Искър и р. Бели Искър до вливане на р. Мусаленска Бистрица при Самоков, вкл. приток - р. Мусаленска Бистрица без зона питейни и Лъкатица	естествено	добро	добро
BG1IS789R1104	ИСКЪР	р. Искър от вливане на р. Мусаленска Бистрица при Самоков до вливане на р. Палакария, вкл. р. Палакария от извор до границата на СОЗ на язовир Искър при Широки дол	естествено	добро	непостигащо добро (Флуорантен)
BG1IS900R1403	БЕЛИ ИСКЪР	РВ "Бели Искър"; РВ "Прека река"; РВ "Дерково дере"; Бели Искър	естествено	добро	добро

Забележка: * СМВТ – силномодифицирано ВТ; ИВТ – изкуствено ВТ. За СМВТ и ИВТ се определя екологичен потенциал; СКОС – Стандарти за качество на околната среда.

В плана-извлечение няма дейности свързани с водоземане и/или ползване на повърхностен воден обект, следователно не се очаква да окаже негативно въздействие върху елементите на качество и влошаване на екологичният потенциал или химичното състояние на водното тяло, при спазване на мерките посочени в т. 1.1.2 на настоящото становище.

1.1.1.2. Подземни водни тела (ПВТ)


Код на ПВТ	Име на ПВТ	Химично състояние	Количествено състояние
BG1G00000K2038	Пукнатинни води в района на р.Ерма и р.Искър	добро	добро

Не се очаква планираните горскостопански дейности да доведат до негативно въздействие върху елементите на качество, влошаване на химичното или количествено състояние на подземното водно тяло и непостигане на поставените цели.

При направена проверка в графичните данни, с които разполага БДДР се установи, че подотдели 199 г (г); 199 в (в); 203 в (в); 203 д (д); 210 к (к); 210 о (о); 210 х (х); 210 ц (я1, а1) предвидени за реализиране на План-извлечението **попадат** в обхвата на разпространение на ПВТ, възложено за управление на Басейнова дирекция „Западнобеломорски район“ (БДЗБР), поради което е необходимо да се изиска становище от БДЗБР.

1.1.1.3. Зони за защита на водите, съгласно чл. 119а, ал. 1 от Закона за водите

Зони за защита на водите	Вид на зоната	ИП попада (код)/не попада в зона за защита
чл. 119а, ал. 1, т. 1 от ЗВ	Зона за защита на питейните води от повърхностни водни тела	Попада - BG1DSWIS1005; BG1DSWIS1403
	Зона за защита на питейните води от подземни водни тела	Попада: Всички подземни водни тела са определени като зони за защита на питейните води.



Зони за защита на водите	Вид на зоната	ИП попада (код)/не попада в зона за защита
Чл. 119а, ал. 1, т. 2 от ЗВ	Зона за отдих и водни спортове	Не попада
чл.119а, ал. 1, т. 3 от ЗВ	Чувствителна зона	Попада: BGCSARI04
	Нитратно уязвима зона	Не попада
чл. 119а, ал. 1, т. 4 от ЗВ	Зона за стопански ценни видове риби	Не попада
чл.119а, ал. 1, т. 5 от ЗВ	Защитени територии	Не попада
	Зона за местообитания	Попада – Плана - BG0001307; Ниска Рила - BG0000636
	Зона за птици	Не попада

1.1.1.4 Санитарно-охранителни зони (СОЗ), съгласно чл. 119, ал. 4, т. 2 от ЗВ

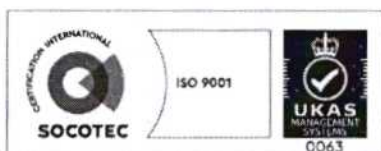
Подотдели 30 б1 (б1); 199 в (в); 199 г (г); 203 в (в); 203 д (д); попада в границите на пояс III[™] около язовир Искър, съгласно Заповед № РД-577/08.09.2008 на министъра на околната среда и водите, изменена със Заповед № РД-410/09.06.2015 г. СОЗ е определена в съответствие с изискванията на Наредба №3/16.10.2000 г. за условията и реда за проучване, проектиране, утвърждаване и експлоатация на санитарно-охранителните зони около водоизточниците и съоръженията за питейно-битово водоснабдяване и около водоизточниците на минерални води, използвани за лечебни, профилактични, питейни и хигиенни нужди. (Наредба №3).

Подотдел 596 в (в) **попада** в буферни зони от 1000 м около водоземно съоръжение за подземни води Др Сърбеница Самоков, използвано за питейно-битово водоснабдяване без определени СОЗ, за който е необходимо спазването на забраните и ограниченията в Приложение № 1 към Национален каталог от мерки към ПУРБ (Приложение 1 към Национален каталог от мерки към ПУРБ (<https://www.moew.government.bg/bg/vodi/planove-za-upravlenie/planove-za-upravlenie-na-rechnite-basejni-purb/planove-za-upravlenie-na-rechnite-basejni-2016-2021-g/>)).

1.1.2. Мерки, заложи в ПУРБ, които трябва да се вземат предвид при реализиране на този вид горскостопански дейности.

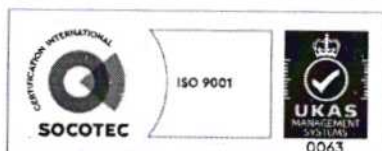
А. Забрани и ограничения, свързани с дейностите, предвидени в проект на План - извлечението.

Код на мярката	Наименование на мярката	Действия за изпълнение на мярката	Код на действие
DW_1	Забрани и ограничения за изпълнение на дейности в зоните за защита на питейните води и в определените СОЗ и буферните зони около водоземните съоръжения/системи	Спазване на забрани и ограничения в СОЗ съгласно заповедта за определяне на зоната и списъка по приложение № 1 към Националния каталог от мерки (ПУРБ)	DW_1_4
DW_4	Опазване на повърхностните води предназначени за питейно-битово водоснабдяване	Сечите в буферни зони/СОЗ да бъдат съобразени с изискванията на Наредба №3/16.10.2000 г. за условията и реда за проучване, проектиране, утвърждаване и експлоатация на санитарно-охранителните зони около водоизточниците и съоръженията за питейно-битово водоснабдяване и около водоизточниците на минерални води, използвани за лечебни, профилактични, питейни и хигиенни нужди	DW_4_111



Код на мярката	Наименование на мярката	Действия за изпълнение на мярката	Код на действие
DW_4	Опазване на повърхностните води предназначени за питейно-битово водоснабдяване	При провеждане на сечи в зони за защита на водите за питейно-битово водоснабдяване да се спазват специфичните изисквания за сечи в защитни и специални горски територии по смисъл на Закона за горите	DW_4_19
DW_4	Опазване на повърхностните води предназначени за питейно-битово водоснабдяване	Прилагане на нормативните изисквания при стопанисване на горите и горските територии, съгласно Закона за горите и поднормативните актове към него	DW_4_112
DW_4	Опазване на повърхностните води предназначени за питейно-битово водоснабдяване	Забрана за голи сечи с последващо изкуствено възобновяване, с изключение на случаите по чл. 104 от Закона за горите и чл. 32 от Наредба №8/05.08.2011 г. за сечите в горите	DW_4_110
HY_1	Възстановяване и защита на речните брегове и речното корито от ерозия	Забрана за сечи на естествена крайбрежна растителност на по-малко от 15 м от границата на водния обект	HY_1_19
HY_1	Възстановяване и защита на речните брегове и речното корито от ерозия	Не се допускат голи сечи в горски територии в ивица от 15 м от границата на водния обект	HY_1_110
HY_7	Подобряване на хидроморфологичното състояние на реките	10. Забрана за нарушаването на естественото състояние на леглата, бреговете на реките и крайбрежните заливаеми ивици, с изключение на дейности за осигуряване на енергийната сигурност, удълбочаване на фарватера и коригиране на речното корито за осигуряване/подобряване на безопасно корабоплаване в общия българо-румънски участък на р. Дунав и при дейности за защита от наводнения, както и други дейности съобразени с действащото законодателство	HY_7_10
OS_1	Смекчаване на натиска от климатичните промени	Забрана за сечи на естествена крайбрежна растителност във водосбора на притоци, вливащи се в райони със значителен потенциален риск от наводнение (РЗПРН), с изключение на случаите, когато е доказана необходимост за осигуряване на проводимост на реките и с изключенията регламентирани в Закона за горите и поднормативните актове към него	OS_1_117

Местоположението на горските територии в СОЗ около водоземни съоръжения за питейно-битово водоснабдяване и в буферни зони от 1000 м около водоземно съоръжение за подземни води, използвано за питейно-битово водоснабдяване без определени СОЗ, изисква при реализиране на горскостопанският план, дейностите да са съобразени с мярка с код DW_1 и действие DW_1_4 „Спазване на забрани и ограничения в СОЗ съгласно заповедта за определяне на зоната и списъка по приложение №1 към Националния каталог от мерки“ (<https://www.moew.government.bg/bg/vodi/planove-za-upravlenie/planove-za-upravlenie-na-rechnite-basejni-purb/planove-za-upravlenie-na-rechnite-basejni-2016-2021-g/>) и мярка с код DW_4 и действие DW_4_111 „Сечите в буферни зони/СОЗ да бъдат съобразени с изискванията на Наредба №3/16.10.2000 г. за условията и реда за проучване, проектиране, утвърждаване и експлоатация на санитарно-охранителните зони около водоизточниците и съоръженията за питейно-битово



5800 гр. Плевен, ул. „Чаталджа“ №60
тел.: +359 64 88 51 00
e-mail: dunavbd@bddf.bg, web: www.bd-dunav.bg



водоснабдяване и около водоизточниците на минерални води, използвани за лечебни, профилактични, питейни и хигиенни нужди“

Тъй като съгласно направена проверка в графичните данни, с които разполага БДДР и КАИС, вкл. ЕТК се установи, че подотдел 203 в (в) граничи с ПИ 31228.2.206, вид територия Територия, заета от води и водни обекти, НТП Водно течение, река. Планираната гола сеч в подотдел 203 в (в) трябва да е съобразена със забранителна мярка с код НУ_1 и действие НУ_1_110 „*Не се допускат голи сечи в горски територии в ивица от 15 м от границата на водния обект*“.

Б. Мерки за запазване и подобряване на повърхностни и подземни води, които следва да се имат предвид при реализация на горскостопански дейност

Код на мярката	Наименование на мярката	Действия за изпълнение на мярката	Код на действие
НУ_1	Възстановяване и защита на речните брегове и речното корито от ерозия	7. Залесяване на бреговете и заливаемите тераси с подходящи дървесни видове	НУ_1_7
OS_1	Смекчаване на натиска от климатичните промени	Подобряване стопанисването на горите във водосбора на повърхностните водни тела предназначени за ПБВ	OS_1_10
OS_1	Смекчаване на натиска от климатичните промени	Изпълнение на проекти свързани с увеличаване лесистостта и възстановяване на горския потенциал; Увеличаване на горските територии; Възстановяване, опазване и укрепване на екосистемите, свързани със селското и горското стопанство.	OS_1_13
GO_3	Подобряване на управлението на водите в зоните за защита на водите	Съобразяване с режими, препоръки и мерки имащи отношение към води, въведени с утвърден план за управление на ЗЗ/ЗТ	GO_3_6
DP_2	Намаляване на дифузното замърсяване от промишлени дейности	8. Забрана на миенето и обслужването на транспортни средства и техника в крайбрежните заливаеми ивици и принадлежащите земи на водохранилищата	DP_2_8

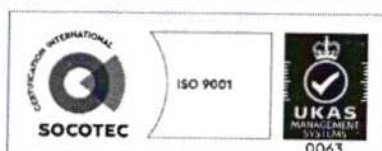
В. Други мерки, които следва да се имат предвид

При реализация на плановете да се вземат предвид и приложимите мерки от Екологичната оценка (ЕО) в ПУРБ в Дунавски район на басейново управление (ДРБУ), които трябва да се прилагат при осъществяване на горскостопански дейности.

Заключение: Реализирането на „План-извлечение за промяна вида и интензивността на сечта в насаждения през 2025 г. в горски територии държавна собственост в землищата на с. Бели Искър, с. Белчин, с. Говедарци, с. Горни окол, с. Доспей, с. Драгушиново, с. Злоучене, с. Мала църква, с. Продановци, с. Райово, гр. Самоков на територията на ТП „Държавно Горско Стопанство Самоков“, е допустимо спрямо целите и мерките за постигане добро състояние на водите, определени в ПУРБ в Дунавски район, при спазване на мерките посочени в т. 1.1.2.

1.2. ПУРН в Дунавски район 2022 - 2027 г.

1.2.1 Съгласно ПУРН 2022 – 2027 г. и предоставената информация, План - извлечението **не попада** в РЗПРН, утвърдени със Заповед РД-804/10.08.2021 г. на Министъра на околната среда и водите.



За РЗПРН са разработени карти на заплахата и риска от наводнения с граници на заливане при наводнения с вероятност за настъпване 20 г., 100 г. и 1 000 г.

1.2.2. Мерки, заложи в ПУРН 2022 – 2027 г. в Дунавски район, които трябва да се вземат предвид при реализиране на този вид ГСП.

На ниво Дунавски район за басейново управление, в ПУРН 2022 - 2027 за е планирана следната мярка за намаляване на риска от наводнения, относима към горскостопански дейности:

Код на мярка	Вид мярка	Описание на мярката (по каталога), (допълнителна информация)	Отговорна институция
BG1-M31-B10a	Неструктурна	Залесяване и лесоустройство в гореразположените водосбори/Законодателство и планиране	МЗХ, ИАГ

При реализация на ГСП е необходимо да се имат предвид приложимите мерките съгласно Становище по Екологична оценка № 6-5/2023 г. на проекта на ПУРН 2022-2027г. (Приложение № Л и Приложение № М към ПУРН 2022 – 2027 г. в ДРБУ) в т.ч.:

- При изпълнение на мярка: М31-В10а: „Залесяване и лесоустройство в гореразположените водосбори“ да не се допуска залесяване с инвазивни и неместни видове, включително при избора на видове, следва същите да бъдат избирани при отчитане на настъпващите климатични промени.

- Да не се допуска изсичане на крайречни галерии и крайречни природни местообитания, предмет на опазване в съответната ЗЗ.

- При изпълнение на дейности в горските територии, лицата по чл. 235 от Закона за горите, да не допуснат задръстване на дерета и речни участъци.

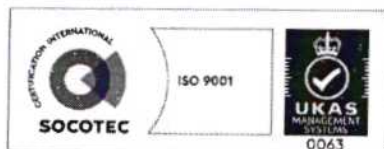
Заклучение: Реализирането на „План-извлечение за промяна вида и интензивността на сечта в насаждения през 2025 г. в горски територии държавна собственост в землищата на с. Бели Искър, с. Белчин, с. Говедарци, с. Горни окол, с. Доспей, с. Драгушиново, с. Злокучене, с. Мала църква, с. Продановци, с. Райово, гр. Самоков на територията на ТП „Държавно Горско Стопанство Самоков“, е **допустимо** спрямо ПоМ за намаляване на риска от наводнения заложена в ПУРН в Дунавски район, при спазване на мерките посочени в т. 1.2.2. от настоящото становище.

2. Забрани и ограничения, предвидени в Закона за водите и подзаконовите нормативни актове по неговото прилагане, по отношение на този вид програми и/или въздействия, в резултат от реализирането им.

Реализирането на предвидените дейности е необходимо да се извършва в съответствие с изискванията на ЗВ и подзаконовите нормативни документи. Използването на водите и водните обекти се осъществява при условията и по реда на Глава трета от ЗВ, в т. ч. при не нарушаване на обществените интереси и придобитите права (съгласно чл. 49 от ЗВ).

Подотдели 30 б1 (б1); 199 в (в); 199 г (г); 203 в (в); 203 д (д); попада в границите на пояс IIITM около язовир Искър, съгласно Заповед № РД-577/08.09.2008 г. на министъра на околната среда и водите, изменена със Заповед № РД-410/09.06.2015 г.

Съгласно Приложение №1 към чл. 10, ал. 1 от Наредба №3 и Заповед с № РД-577/08.09.2008 г., в границите на пояс IIITM на СОЗ се ограничава при доказана необходимост: „изсичане на гори, с изключение на отгледна сеч“.



Съгласно разпоредбите на чл. 34, ал. 2 от Наредба №3/16.10.2000 г., осъществяването на дейности в границите на пояс II^{PH}, за които е регламентирано ограничение, се разрешава само, ако инициатора на дейността с конкретни изследвания и оценка на въздействието върху околната среда докажат, че дейността няма да доведе до негативни последици за водоизточника.

При реализацията на горскостопански дейности да се спазват изискванията на чл. 134, т. 5 и чл. 143 от Закона за водите.

Потенциалните въздействия от реализирането на плановете са описани и взети предвид при направените заключения за допустимост в т. 1 от настоящето становище.

3. Информация за съществуващи или разрешени въздействия върху водното тяло в района, които трябва да бъдат взети предвид при последваща процедура по глава шест от ЗООС.

В района на ГСП съществуват следните разрешени въздействия:

– 5 бр. разрешени водоземания от подземно водно тяло „Пукнатинни води в района на р.Ерма и р.Искър“ с код BG1G00000K2038.

– 1 бр. водоземания от повърхностно водно тяло „ЧЕРНИ ИСКЪР“ с код BG1IS900R1503;

Актуална информация за съществуващи или разрешени въздействия е налична в Регистри на издадените разрешителни, публикувани на интернет страницата на Басейнова дирекция „Дунавски район“ - <http://www.bd-dunav.org/content/registri/razreshitelni-i-resheniia/>.

4. Информация за свободните водни ресурси в частта от подземно водно тяло, от което се предвижда водоземане (чрез съществуващи или чрез нови съоръжения), опасността от замърсяване на подземните води в процеса на изграждане на нови тръбни (сондажни) кладенци и изисквания за предотвратяване на замърсяването.

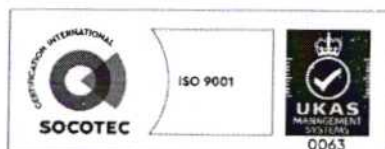
План-извлечението не предвижда водоземане от подземни води.

5. Мотивирана оценка на значителното въздействие върху водите и водните екосистеми.

Реализирането на „План-извлечение за промяна вида и интензивността на сечта в насаждения през 2025 г. в горски територии държавна собственост в землищата на с. Бели Искър, с. Белчин, с. Говедарци, с. Горни окол, с. Доспей, с. Драгушиново, с. Злоучене, с. Мала църква, с. Продановци, с. Райово, гр. Самоков на територията на ТП „Държавно Горско Стопанство Самоков“, няма да окажат негативно въздействие върху водите и водните екосистеми е **допустимо** спрямо ПУРБ 2022 - 2027г. и ПУРН 2022 - 2027 г. в Дунавски район, спрямо целите и мерките за постигане добро състояние на водите, при спазване на:

- мерки посочени в т. 1, вкл. мярка с код НУ_1 и действие НУ_1_110
- законовите изисквания посочени в т. 2 от настоящото становище
- забраните и ограниченията и ограниченията при доказана необходимост, посочени в Заповед № РД-577/08.09.2008 г. на министъра на околната среда и водите

При направена проверка в графичните данни, с които разполага БДДР се установи, че подотдели 199 г (г); 199 в (в); 203 в (в); 203 д (д); 210 к (к); 210 о (о); 210 х (х); 210 ц

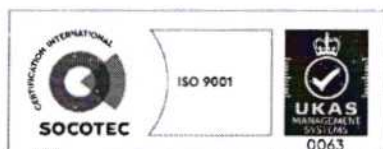


(я1, а1) предвидени за реализиране на План-извлечението **попадат** в обхвата на разпространение на ПВТ, възложено за управление на Басейнова дирекция „Западнобеломорски район“ (БДЗБР), поради което е необходимо да се изиска становище от БДЗБР.

С уважение,

ИНЖ. РУМЕЛИЯ ПЕТРОВА

Директор на Басейнова дирекция „Дунавски район“



5800 гр. Плевен, ул. „Чаталджа“ №60
тел.: +359 64 88 51 00
e-mail: dunavbd@bddd.bg, web: www.bd-dunav.bg

