



РЕПУБЛИКА БЪЛГАРИЯ

Министерство на околната среда и водите

Басейнова дирекция „Дунавски район“

Изх. № ПУ-01-171-[ 1 ]  
гр. Плевен ..... 11.03.2025 г.

ДО  
ИНЖ. МАЯ РАДЕВА  
ДИРЕКТОР НА РИОСВ - ВЕЛИКО ТЪРНОВО  
БУЛ. „НИКОЛА ГАБРОВСКИ“ № 68  
5002, ГР. ВЕЛИКО ТЪРНОВО

На Ваш № 656-(2)/25.02.2025 г.

**Относно:** ПУП - ПР за ЧИ на ЗРП за УПИ Х-916 и УПИ XI-915, 916 от кв. 72 по регулационния план на гр. Плачковци, кв. Пунговци, общ. Трявна, с цел разширяване на гробищния парк и изграждане на параклис.

**УВАЖАЕМА Г-ЖО РАДЕВА,**

В Басейнова дирекция „Дунавски район“ (БДДР), с наш вх. № ПУ-01-171/25.02.2025 г., е постъпило Ваше писмо с искане за изготвяне на становище относно горепосоченият план на основание чл. 4а от Наредба за условията и реда за извършване на оценка на въздействието върху околната среда (Наредбата за ОВОС). В изпълнение разпоредбите на чл. 155, ал. 1, т. 23 от Закона за водите (ЗВ), БДДР изразява следното становище:

Предоставена информация:

Проектното решение предвижда обособяване на проектни ПИ 56719.510.1406 и ПИ 56719.510.1407 по КК, съответстващи на УПИ XII-1406 за гробища и УПИ XIII-1407 за параклис, по рег. план на гр. Плачковци. За целта се разделя същ. УПИ Х-916 по рег. план на гр. Плачковци, съответстващ на ПИ 56719.510.916, и се прибавя част от него към същ. УПИ XI-915, 916 по рег. план на гр. Плачковци.

Изработен е ПУП-ПР за ЧИ на ЗРП за УПИ Х-916 и УПИ XI-915, 916 от кв. 72 по регулационния план на гр. Плачковци, с цел обособяване на два нови урегулирани имота:

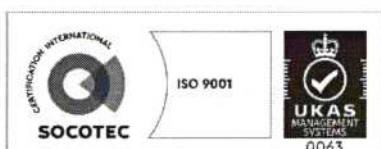
- УПИ XII-1406 (проектен ПИ 56719.510.1406), образуван от ПИ 56719.510.915 и част от ПИ 56719.510.916, с отреждане за гробища, площ 1128 кв. м;
- УПИ XIII-1407 (проектен ПИ 56719.510.1407), с отреждане за параклис, площ 300 кв. м;
- Заличават се УПИ XI-915, 916 - за озеленяване, и УПИ Х-916.

Настоящото становище се издава въз основа предоставената информация.

**1. Заключение за допустимостта на програмата спрямо мерките за постигане добро състояние на водите, определени в ПУРБ и ПУРН в Дунавски район.**

Настоящото становище за допустимост се издава спрямо следните планове за управление в Дунавски район:

- ПУРБ 2022 - 2027 г., приет с Решение № 917/31.12.2024 г. на Министерски съвет;
- ПУРН 2022 - 2027, приет с Решение № 941/28.12.2023 г. на Министерски съвет.



5800 гр. Плевен, ул. „Чаталджа“ №60  
тел.: +359 64 88 51 00  
e-mail: dunavbd@bddr.bg, web: www.bd-dunav.bg



## 1.1. План за управление на речните басейни (ПУРБ) в Дунавски район 2022 – 2027 г.

1.1.1. Съгласно ПУРБ 2022-2027 г., плана попада в обхвата на следните повърхностни и подземни водни тела, както и зони за защита на водите:

### 1.1.1.1 Повърхностни водни тела

Териториалният обхват на плана попада в повърхностно водно тяло от поречие Янтра, с код BG1YN800R1216 и географско описание - р. Плачковска до вливане в р. Дряновска, без зоната за защита: BG1DSWYN07 - ОБ "Гръбчево"-1 и 2; ОБ "Българка" и р. Дряновска от вливане на р. Плачковска до Трявна. Водното тяло е естествено, оценено в неизвестно екологично и добро химично състояние. Поставените цели за повърхностното водно тяло до 2027 г. са „Достигане на добро състояние по всички показатели за екологично състояние. Предотвратяване на влошаването и запазване на добро химично състояние”.

Съгласно едромасщабните топографски карти в Кадастрално-административната информационна система (КАИС) на Агенцията по геодезия, картография и кадастър, на отстояние около 45 м западно от имотите, предмет на плана, преминава дере, което не е обособено в отделен имот по КККР на гр. Плачковци, и на отстояние около 250 м източно преминава повърхностен воден обект, обособен в ПИ с идентификатор 56719.54.43, с НТП „Водно течение, река”.

Съгласно предоставената към момента информация, разглежданият ПУП - ПР за ЧИ на ЗРП не включва дейности, свързани с водоземане и/или ползване на повърхностен воден обект, както и няма посочени дейности, които биха могли да доведат до замърсяване на повърхностните води.

В тази връзка, не се очаква реализацията на плана да доведе до влошаване на екологичното и/или химичното състояние на повърхностното водно тяло. За предотвратяване и смекчаване на потенциални неблагоприятни въздействия от реализирането на плана се предвиждат описаните по-долу мерки и законови изисквания.

### 1.1.1.2. Подземни водни тела (ПВТ)

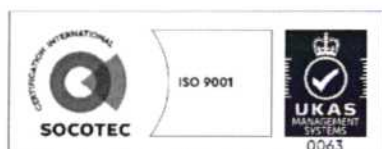
Териториалният обхват на плана попада в обхвата на разпространение на ПВТ с код BG1G0000TJK045 и име „Карстови води в Централния Балкан”. ПВТ е оценено в добро количествено и химично състояние. Поставените цели за ПВТ до 2027 г. са „Предотвратяване на влошаването и запазване на добро химично и количествено състояние”.

Съгласно предоставената към момента информация, разглежданият ПУП - ПР за ЧИ на ЗРП не включва дейности, свързани с водоземане и/или ползване на подземни води, и при реализация му не се очаква да бъдат емитирани приоритетни и/или опасни вещества, които да създават риск от замърсяване при контакт с подземните води.

За предотвратяване и смекчаване на евентуални неблагоприятни въздействия от реализирането на плана, се предвиждат описаните в т. 1.1.2 мерки за запазване на доброто състояние на ПВТ.

### 1.1.1.3. Зони за защита на водите, съгласно чл. 119а, ал. 1 от ЗВ

Териториалният обхват на плана **попада** в зона за защита на питейните води от подземни водни тела, Природен парк „Българка”, зона за местообитания и птици с код BG0000399 и име „Българка”, чувствителна зона с код BGCSAR114, Северна нитратно уязвима зона, и **не попада** в зона за защита на питейните води от повърхностни водни тела, зона за отдих и водни спортове, зона за стопански ценни видове риби.



1.1.1.4. Санитарно-охранителни зони (СОЗ), съгласно чл. 119, ал. 4, т. 2 от ЗВ и буферни зони около водоземните съоръжения/системи без определени СОЗ

Към настоящия момент, териториалният обхват на плана **не попада** в:

- определени СОЗ по реда на *Наредба №3/16.10.2000 г. за условията и реда за проучване, проектиране, утвърждаване и експлоатация на СОЗ около водоизточниците и съоръженията за питейно-битово водоснабдяване и около водоизточниците на минерални води, използвани за лечебни, профилактични, питейни и хигиенни нужди (Наредба №3 от 16 октомври 2000 г.);*

- буферна зона с радиус 1000 м от водоземни съоръжения за питейно водоснабдяване без определени СОЗ, за които е необходимо спазване на ограничения в буферни зони съгласно Приложение 1 към Национален каталог от мерки към ПУРБ.

1.1.2 Мерки, заложи в ПУРБ 2022 - 2027 г., които следва да се вземат предвид при реализирането на програмата

А. Забрани и ограничения, свързани с предвидените дейности

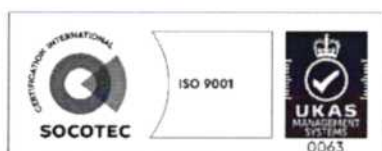
Код на мярка	Наименование на мярката	Действия за изпълнение на мярката	Код на действие
GD_1	Опазване на химичното състояние на подземните води от замърсяване и влошаване	Забрана или ограничаване на дейности, които увеличават риска за пряко или непряко отвеждане на приоритетни и опасни вещества или други замърсители в подземните води, включително разкриването на подземните води на повърхността, чрез изземване на отложенията и почвите, покриващи водното тяло.	GD_1_2
PM_2	Опазване на химичното състояние на подземните води от замърсяване и влошаване	Забрана за извършването на дейности водещи до отвеждането в подземните води на опасни вещества	PM_2_2

Съгласно предоставената информация, предвидените в плана дейности не попадат под забраните и ограниченията на гореизброените мерки.

Б. Други мерки, които следва да се имат предвид при реализация на програмата

Код на мярка	Наименование на мярката	Действия за изпълнение на мярката	Код на действие
DP_11	Прилагане на екологични практики или най-добрите налични техники за ограничаване на отвеждането в подземните води на замърсяващи вещества	Прилагане на екологични практики или най-добрите налични техники за ограничаване на отвеждането в подземните води на замърсяващи вещества	DP_11_1
DP_14	Намаляване на дифузното замърсяване от отпадъци от населени места	Депониране на битови отпадъци в съответствие с изискванията за третиране на отпадъци.	DP_14_2

За предотвратяване и смекчаване на евентуални неблагоприятни въздействия от реализирането на плана, следва да се спазват приложимите мерки за достигане/запазване



на доброто състояние на водните тела в Дунавски район за басейново управление, съгласно програмата от мерки, представена в Приложенията към Раздел 7 на ПУРБ 2022-2027 г. на БДДР.

**Заклучение:** Реализирането на ПУП - ПР за ЧИ на ЗРП за УПИ X-916 и УПИ XI-915, 916 от кв. 72 по регулационния план на гр. Плачковци, кв. Пунговци, общ. Трявна, с цел разширяване на гробищния парк и изграждане на параклис, е **допустимо** спрямо целите за опазване на околната среда, заложиени в ПУРБ 2022 - 2027 г. в Дунавски район, и не се очаква да окаже значително въздействие върху водите при спазване на мерките, посочени в т. 1.1.2. от настоящото становище.

## **1.2 План за управление на риска от наводнения (ПУРН) в Дунавски район 2022-2027 г.**

Съгласно ПУРН 2022 - 2027 г., имотите, предмет на плана, **не попадат** в РЗПРН, утвърдени от Министеръра на околната среда и водите със Заповед РД-804/10.08.2021 г.

В ПУРН 2022 – 2027 г. няма заложиени мерки, предвидени забрани и ограничения, касаещи реализирането на предвидените дейности.

**Заклучение:** Реализирането на ПУП - ПР за ЧИ на ЗРП за УПИ X-916 и УПИ XI-915, 916 от кв. 72 по регулационния план на гр. Плачковци, кв. Пунговци, общ. Трявна, с цел разширяване на гробищния парк и изграждане на параклис, е **допустимо** спрямо ПУРН 2022 - 2027 г. в Дунавски район. Предвидените дейности не са в противоречие с Програмата от мерки за намаляване на риска от наводнения.

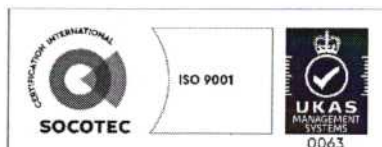
## **2. Забрани и ограничения, предвидени в Закона за водите и подзаконовите нормативни актове по неговото прилагане, по отношение на този вид планове и/или въздействия в резултат от реализирането им.**

Реализирането на предвидените в ПУП - ПР за ЧИ на ЗРП дейности е необходимо да се осъществява в съответствие с изискванията на ЗВ и свързаните с него подзаконовни нормативни актове, при ненарушаване на обществени интереси и придобити права, съгласно чл. 49 от ЗВ. Използването на водите и водните обекти се осъществява при условията и по реда на Глава трета от ЗВ.

С цел опазване на водите и водните обекти от замърсяване, реализирането на дейностите, произтичащи от устройствения план, е необходимо да бъде съобразено със забраните на чл. 118а от ЗВ и с целите на *Наредба №1 за проучване, ползване и опазване на подземните води*, в т. ч. забрана или ограничаване на дейности върху повърхността и в подземния воден обект, които могат да доведат до непряко отвеждане на приоритетни вещества или други замърсители в подземните води.

Реализирането на предвидените в плана дейности е необходимо да са в съответствие с изискванията на *Наредба № 2 от 21 април 2011 г. за здравните изисквания към гробищни паркове (гробища) и погребването и пренасянето на покойници*, в т. ч. разпоредбите на:

- чл. 6, ал. 1: теренът, определен за гробище, трябва да отговаря на следните изисквания, включително „1. да не е с наклон към страната на урбанизираните територии, към водоизточници, използвани за питейно-битови нужди, плажове и места за къпане“ и „4. почвените води да са на дълбочина най-малко 0,5 м под изкопното ниво на гробните места“;



- чл. 6, ал. 2: „Изискванията по ал. 1, т. 1 и 4 не се прилагат, в случай че проектът за изграждане на гробище предвижда дренажна система с минимална дълбочина 2,2 м”.

- чл. 6, ал. 3: „При разкриване на нови и/или разширение на съществуващи гробища, собственикът изготвя или възлага изготвянето на хидрогеоложко проучване на нивото на подпочвените води на новите терени. Разкриването на нови или разширението на съществуващи гробищни паркове се допуска само при условие, че хидрогеоложкото проучване е показало, че предвидените терени отговарят на изискванията на ал. 1, т. 4 и ал. 2”.

Съгласно разпоредбите на чл. 46, ал. 2 от ЗВ, изграждането на конструкции, инженерно-строителни съоръжения, постройки и други, при които се осъществява или е възможен контакт с подземните води, се извършва при условията и по реда на Закона за устройство на територията, при спазване на изискванията за опазване на подземните води, съгласно Глава осма от ЗВ.

Потенциалните въздействия в резултат от реализирането на плана са описани и взети предвид при направените заключения за допустимостта на ПУП - ПР за ЧИ на ЗРП в т. 1. и т. 4. от настоящо становище.

**3. Информация за съществуващи или разрешени въздействия върху водното тяло в района, които да бъдат взети предвид при последваща процедура по Глава шеста от ЗООС.**

Актуална информация относно съществуващи или разрешени въздействия е публикувана на интернет страницата на БДДР, в Регистри на издадените разрешителни - <http://www.bd-dunav.org/content/registri/razreshitelni-i-resheniia/>, и Регистър на съоръженията за стопански цели - <https://www.bd-dunav.bg/content/registri/saorajeniia-za-vodovzemane-ot-podzemni-vodi/>.


**4. Информация за свободните водни ресурси в частта от подземно водно тяло, от което се предвижда водовземане (чрез съществуващи или чрез нови съоръжения), опасността от замърсяване на подземните води в процеса на изграждане на нови тръбни (сондажни) кладенци и изисквания за предотвратяване на замърсяването.**

Разглежданият ПУП - ПР за ЧИ на ЗРП не предвижда водовземане от подземни води.

**5. Мотивирана оценка на значителното въздействие върху водите и водните екосистеми.**

Реализирането на ПУП - ПР за ЧИ на ЗРП за УПИ Х-916 и УПИ ХІ-915, 916 от кв. 72 по регулационния план на гр. Плачковци, кв. Пунговци, общ. Трявна, с цел разширяване на гробищния парк и изграждане на параклис, **е допустимо:**

- спрямо целите и мерките, определени в ПУРБ 2022 – 2027 г. и ПУРН 2022 – 2027 г., и не се очаква да окаже негативно въздействие върху водите и водните екосистеми, при спазване на мерките, посочени в т. 1.1.2;
- спрямо законовите изисквания, посочени в т. 2 от настоящото становище, в т.ч.:
  - при спазване изискванията на Глава осма „Опазване на водите и водните обекти” от ЗВ и Наредба № 1 от 10 октомври 2007 г. за проучване, ползване и опазване на подземните води;
  - при спазване изискванията на чл. 46, ал. 2 от ЗВ.




**6. Заключение за приложимостта на чл. 93, ал. 9, т. 3 от ЗООС.**

Разпоредбите на чл. 93, ал. 9, т. 3 от ЗООС са **неприложими** за ПУП - ПР за ЧИ на ЗРП за УПИ X-916 и УПИ XI-915, 916 от кв. 72 по регулационния план на гр. Плачковци, кв. Пунговци, общ. Трявна, с цел разширяване на гробищния парк и изграждане на параклис.

С уважение,

**ИНЖ. РУМЕЛИЯ ПЕТРОВА**

Директор на Басейнова дирекция Дунавски район



5800 гр. Плевен, ул. „Чаталджа“ №60  
тел.: +359 64 88 51 00  
e-mail: [dunavbd@bldr.bg](mailto:dunavbd@bldr.bg), web: [www.bd-dunav.bg](http://www.bd-dunav.bg)

