



РЕПУБЛИКА БЪЛГАРИЯ

Министерство на околната среда и водите

Басейнова дирекция „Дунавски район“

Изх. № ПУ-01-183-[ 1 ]

гр. Плевен .....14.03.....2025 г.

ДО

Г-Н МИРОСЛАВ КАЛУГЕРОВ

ДИРЕКТОР НА ДИРЕКЦИЯ

„НАЦИОНАЛНА СЛУЖБА ЗА ЗАЩИТА НА ПРИРОДАТА“

В МИНИСТЕРСТВО НА ОКОЛНАТА СРЕДА И ВОДИТЕ

БУЛ. „КНЯГИНЯ МАРИЯ ЛУИЗА“ № 22

1000, ГР. СОФИЯ

На Ваш № ОВОС-26/22.02.2025 г.

**Относно:** *Инвестиционно предложение (ИП) „Основен ремонт на републикански път II-52, от км 64+550 до км 102+690,26 = км 102+724, землище с. Деков, с. Татари, гр. Белене, с. Бяла вода, община Белене, с. Любеново, с. Лозица, с. Вълбел, гр. Никопол, община Никопол, област Плевен и с. Ореш, община Свищов, област Велико Търново“*

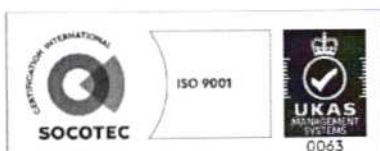
**УВАЖАЕМИ Г-Н КАЛУГЕРОВ,**

В Басейнова дирекция „Дунавски район“ (БДДР) е постъпило писмо с Ваш изх. № ОВОС-26/22.02.2025 г. и наш вх. № ПУ-01-183/27.02.2025г., с искане за изготвяне на становище за инвестиционно предложение (ИП) „Основен ремонт на републикански път II-52, от км 64+550 до км 102+690,26 = км 102+724, землище с. Деков, с. Татари, гр. Белене, с. Бяла вода, община Белене, с. Любеново, с. Лозица, с. Вълбел, гр. Никопол, община Никопол, област Плевен и с. Ореш, община Свищов, област Велико Търново“, на основание чл. 12, ал. 5 и ал. 6 от Наредбата за ОС. След преглед на постъпилата информация за ИП, изразявам следното становище на основание чл. 155, ал. 1, т. 23 от Закона за водите (ЗВ):

Съгласно представената информация:

*ИП предвижда извършване на основен ремонт на два участъка от републикански път II-52 (с обща дължина 38140,26 км.) с цел възстановяване и подобряване на транспортно- експлоатационните качества и носимоспособността на настилката, с оглед осигуряване условия за безопасност на движението и добро отводняване на пътя.*

*Участък 1 е с дължина на трасето 17 850 метра. Начало при км 64+550 - границата на ОПУ гр. Велико Търново и ОПУ гр. Плевен - на около 180м преди триклонно пътно кръстовище с Път III-3002., края му е на км 82+400 (преди начало на с. Лозица).*



5800 гр. Плевен, ул. „Чаталджа“ №60  
тел.: +359 64 88 51 00  
e-mail: dunavbd@bddr.bg, web: www.bd-dunav.bg



Участък 2 е с дължина на трасето 20 290,26 метра с начало при км 82+400 и край при км 102+690.26 по изготвеното геометрично решение = км 102+724 по Техническо задание - пресечната точка на осите на пътно кръстовище с Път II-34.

Предвидени са уширения в определени участъци на настилката от 6,00 до 6,50м. едностранно за сметка на по-широкия на място банкет, без да се налага допълнителни отчуждения. При недостиг на габарит-по-големи от 25 см. е предвидено уширение на съществуващата пътна конструкция, до достигане на необходимата ширина. Предвидените уширения са едностранни.

Предвидени са мероприятия за възстановяване и подобряване на отводняването: разваляне на съществуващите облицовани отводнителни окопи и изграждане на нови монолитни бетонови окопи със сечение 60/40/40 и 40/40/40; замяна на съществуващите земни отводнителни окопи с облицовани, като в отделни участъци е предвидено и изграждане на нови облицовани окопи; на места се предвижда направа на подокопна дренажна система; при пресичане на отводнителните окопи от селскостопански пътища са предвидени за направа покрити окопи от бетонов тръби Ф40 в бетонов кожух; разваляне на съществуващи водостоци Ф<1000 (13 броя) и направа на нови на тяхно място Ф 1000; проектиране и изграждане на нови водостоци Ф 1000 (11 броя); за малките съоръжения, за които няма възможност за заустване в прилежащи дерета е предвидено изпълнението на изпарителни басейни в рамките на обхвата на пътя; допълнително е предвидена направата на 19 бр. напречни отводнители PEHD-SN8 Ф400

Големи мостови съоръжения в двата участъка:

- Мост над река Барата при км 64+700 над канал, L= 6.00 м;
- Мост над дере, при отбивката за село Татарци при км 66+175 с L= 6.60м;
- Мост над дере, при входа за с. Деков (на кръстовището за град Белене) при км 72+757 в с. Деков, L= 5.60 м;
- Мост над дере при км 77+449, L= 4.60 м;
- Мост над дере при 78+340, L= 4.60 м.
- Мост при км 84+475 в с. Лозица, L= 4.70 м;
- Мост над р. Сълза дере при км 101+130, L= 48.30 м.

Предвиждат се ремонтни дейности по конструкцията на съоръженията, както и почистване на растителността в реката/дерето на 20 м преди и след съоръжението.


ИП не е свързано с водовземане и генериране на отпадъчни води.

## **1. Заключение за допустимостта на инвестиционното предложение спрямо мерките за постигане добро състояние на водите, определени в ПУРБ и ПУРН в Дунавски район.**

Настоящото становище за допустимост се издава спрямо следните планове за управление в Дунавски район:

- План за управление на речните басейни (ПУРБ) 2022–2027 г., приет с Решение № 917/31.12.2024 г. на Министерски съвет.

- План за управление на риска от наводнения (ПУРН) 2022–2027 г., приет с Решение № 941/28.12.2023 г. на Министерски съвет.





## 1.1. План за управление на речните басейни (ПУРБ) в Дунавски район 2022 – 2027 г.

1.1.1. ИП попада в обхвата на следните повърхностни и подземни водни тела, както и зони за защита на водите:

### 1.1.1.1 Повърхностни водни тела

Код на ВТ	Воден обект	Географски обхват	Естествено/ СМВТ/ИВТ*	Химично състояние	Екологично състояние/ потенциал
BG1DU000R001	ДУНАВ	р. Дунав от границата при Ново село до границата при Силистра	СМВТ	Не достигашо добро	Умерен
BG1OS130R1015	ОСЪМ	р. Осъм от вливане на р. Мечка при Дебово до устие	Естествено	Не достигашо добро	Умерено

Забележка: \* СМВТ – силномодифицирано ВТ; ИВТ – изкуствено ВТ. За СМВТ и ИВТ се определя екологичен потенциал.

След направена проверка в графичните данни, с които разполага БДДР, включително и в Кадастрална карта в КАИС на Агенцията по геодезия, картография и кадастър се установи, че трасето на пътят обект на ИП пресича повърхностни водни обекти, част от водосборите на р. Дунав и р. Осъм.

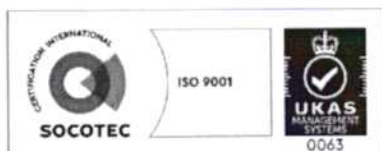
Реконструкцията на мостовите съоръжения (в случай, че дейностите засягат воден обект) не се разглежда като допълнителен хидроморфологичен натиск, тъй като съоръженията са съществуващи, въздействието от които е отчетено в оценката на състоянието в ПУРБ 2022-2027 г. Реализирането на предвидените дейности ще засегне ограничени участъци от водното тяло, като голяма част от въздействието ще бъде с временен характер (само по време на строителството), и няма да доведе до съществени изменения на хидроморфологичния режим на реката след приключване на строителните дейности.

За предотвратяване и смекчаване на потенциалните неблагоприятни въздействия от реализирането на ИП се предвиждат описаните мерки за достигане на доброто състояние на водите (в т. ч. забрани и ограничения) в т. 1.1.2 от настоящото становище.

### 1.1.1.2. Подземни водни тела (ПВТ)

Код на ПВТ	Име на ПВТ	Химично състояние	Количествено състояние
BG1G0000QPL026	Порови води в Кватернера - между реките Осъм и Янтра	Добро	Добро
BG1G0000QAL008	Порови води в Кватернера - Беленско-Свищовска низина	Добро	Добро
BG1G0000K2M047	Карстови води в Ломско-Плевеския басейн	Добро	Добро

Съгласно предоставената информация за ИП, не е предвидено водовземане и/или ползване на подземен воден обект, както и няма посочени дейности, които биха могли да доведат до замърсяване на подземни води. В тази връзка не се очаква реализирането на ИП да доведе до негативно въздействие върху количественото и химичното състояние на ПВТ и непостигане на поставените цели.



### 1.1.1.3. Зони за защита на водите, съгласно чл. 119а, ал. 1 от ЗВ

Зони за защита на водите	Вид на зоната	ИП попада (код) / не попада в зона за защита
чл. 119а, ал. 1, т. 1 от ЗВ	Зона за защита на питейните води от повърхностни водни тела	Не попада
	Зона за защита на питейните води от подземни водни тела	Попада: Всички подземни водни тела са определени като зони за защита на питейните води.
Чл. 119а, ал. 1, т. 2 от ЗВ	Зона за отдих и водни спортове	Не попада
чл. 119а, ал. 1, т. 3 от ЗВ	Чувствителна зона	Попада: BGCSARI03; BGCSARI08.
	Нитратно уязвима зона	Попада: Северна Зона
чл. 119а, ал. 1, т. 4 от ЗВ	Зона за стопански ценни видове риби	Не попада
чл. 119а, ал. 1, т. 5 от ЗВ	Защитени територии	Попада: ПП „Персина“
	Зона за местообитания	Попада: Никополско плато - BG0000247; Персина - BG0000396.
	Зона за птици	Попада: Никополско плато - BG0002074; Свищовско-Беленска низина - BG0002083 (малка част от участък 1)

### 1.1.1.4. Санитарно-охранителни зони (СОЗ), съгласно чл. 119, ал. 4, т. 2 от ЗВ и буферни зони около водоземните съоръжения/системи без определени СОЗ

Към настоящият момент трасето, предмет на ИП **преминава през границите на СОЗ**, определени в съответствие с изискванията на *Наредба №3/16.10.2000 г. за условията и реда за проучване, проектиране, утвърждаване и експлоатация на санитарно-охранителните зони около водоизточниците и съоръженията за питейно-битово водоснабдяване около водоизточниците на минерални води, използвани за лечебни, профилактични, питейни и хигиенни нужди (Наредба №3)*, както следва:

- Заповед СОЗ-201/11.11.2008 г. около „ШК-ПС Лозица-ВиК Плевен-Лозица“ - трасето преминава през II пояс СОЗ;

- Заповед СОЗ-235/07.10.2009 г. около дренаж „Чанаджика“ - трасето преминава през III пояс СОЗ.

Част от трасето на пътя, предмет на ИП попада в буферна зона с радиус 1000 метра, около ТК с. Бяла река за резервно питейно-битово водоснабдяване от подземни води без определена СОЗ.

### 1.1.2 Мерки, заложи в ПУРБ, които следва да се вземат предвид при реализирането на ИП

#### А. Забрани и ограничения

Код на мярката	Наименование на мярката	Действия за изпълнение на мярката	Код на действие
НУ_1	Възстановяване и защита на речните брегове и речното корито от ерозия	Забрана за сечи на естествена крайбрежна растителност	НУ_1_8





Код на мярката	Наименование на мярката	Действия за изпълнение на мярката	Код на действие
DW_1	Забрани и ограничения за изпълнение на дейности в зоните за защита на питейните води и в определените СОЗ и буферните зони около водоземните съоръжения/системи	Спазване на забрани и ограничения в СОЗ съгласно заповедта за определяне на зоната и списъка по приложение №1 към Националния каталог от мерки (ПУРБ)	DW_1_4
HY_7	Подобряване на хидроморфологичното състояние на реките	Забрана за нарушаването на естественото състояние на леглата, бреговете на реките и крайбрежните заливаеми ивици, с изключение на дейности за удълбочаване на фарватера и коригиране на речното корито за осигуряване/подобряване на безопасно корабоплаване в общия българо-румънски участък на р. Дунав и при дейности за защита от наводнения, както и други дейности съобразени с действащото законодателство	HY_7_10
GD_1	Опазване на химичното състояние на подземните води от замърсяване и влошаване	Забрана или ограничаване на дейности, които увеличават риска за пряко или непряко отвеждане на приоритетни и опасни вещества или други замърсители в подземните води, включително разкриването на подземните води на повърхността, чрез изземване на отложенията и почвите, покриващи водното тяло.	GD_1_2
DP_2	Намаляване на дифузното замърсяване от промишлени дейности	Забрана на миенето и обслужването на транспортни средства и техника в крайбрежните заливаеми ивици и принадлежащите земи на водохранилищата	DP_2_8

Съгласно Приложение №1 към Националния каталог от мерки към ПУРБ ([http://www5.moew.government.bg/?wpfb\\_dl=17375](http://www5.moew.government.bg/?wpfb_dl=17375)) в буферните зона около съоръжения за водоземане от подземни води без определена СОЗ, се забраняват:

– Дейности, които водят до непряко отвеждане на опасни вещества във водното тяло от земната повърхност или между земната повърхност и водното ниво;

– Дейности, които водят до непряко отвеждане на вредни вещества във водното тяло между земната повърхност и водното ниво.

Дейности, които не са забранени, но могат да бъдат разрешени, ако със специални изследвания (процедура по ОВОС) се докаже, че няма да въздействат върху състоянието на водите в зоната за защита и/или в резултат от тях няма да се наложи допълнително пречистване за осигуряване на необходимото качество на питейната вода:

– Дейности, които водят до непряко отвеждане на вредни вещества от земната повърхност във водното тяло.

Б. Други мерки, които следва да се имат предвид при реализация на предвидените дейности:

Код на мярка	Наименование на мярка	Действия за изпълнение на мярката	Код на действие
GO_3	Подобряване на управлението на водите в зоните за защита на водите	Съобразяване с режими, препоръки и мерки имащи отношение към води, въведени с утвърден план за управление на ЗЗ/ЗТ	GO_3_6



5800 гр. Плевен, ул. „Чаталджа“ №60  
 тел.: +359 64 88 51 00  
 e-mail: [dunavbd@bDDR.bg](mailto:dunavbd@bDDR.bg), web: [www.bd-dunav.bg](http://www.bd-dunav.bg)



**Заклучение:** Реализирането на ИП „*Основен ремонт на републикански път II-52, от км 64+550 до км 102+690,26 = км 102+724*“, е **допустимо** спрямо целите и мерките за постигане добро състояние на водите, определени в ПУРБ в Дунавски район, при спазване на мерките посочени в т. 1.1.2. от настоящото становище.

## **1.2. План за управление на риска от наводнения (ПУРН) в Дунавски район 2022-2027**

*ПУРН в Дунавски район за периода 2022-2027 г. е приет с Решение № 941/28.12.2023 г. на Министерски съвет. ПУРН 2022-2027 г. и картите на заплахата и риска от наводнения са публично достъпни на интернет страницата на БДДР: [www.bd-dunav.org](http://www.bd-dunav.org), секция „Управление на водите“, раздел „План за управление на риска от наводнения 2022-2027“, подраздел „ПУРН 2022-2027 г.“.*

### **1.2.1. Райони със значителен потенциален риск от наводнения (РЗПРН)**

**ИП не попада в РЗПРН.**

### **1.2.2. Мерки, заложи в ПУРН в Дунавски район, свързани с предвидените дейности**


В ПУРН 2022–2027 г. няма предвидени забрани и ограничения, касаещи реализирането на посочените в ИП дейности.

ИП е в изпълнение на мярка с код М33-В22d „Поддръжка на съществуващите инфраструктурни съоръжения, които са в контакт с водни течения в добро техническо състояние“

В случай на необходимост от извършване на дейности по почистване на тиня, нанаси и на запушвания на речните легла, същите ще са в изпълнение на мярка от ПУРН 2022-2027 г. с код М33-В14а

При реализация на ИП са приложими следните мерки, посочени в *Становище по Екологична оценка № 6-5/2023 г. на ПУРН 2022-2027 г./I. Мерки и условия за предотвратяване, намаляване или възможно най-пълно отстраняване на предполагаемите неблагоприятни последствия от осъществяването на ПУРН в ДРБУ 2022-2027 г./В. Мерки за изпълнение при прилагането на ПУРН в ДРБУ 2022-2027 г., които следва да се имат предвид:*

- *„Да не се допуска в крайбрежните заливаеми ивици и земи на водоохранилищата депониране и третиране на отпадъци, строителство и миене и обслужване на транспортни средства и техника, съгласно на чл. 134 от ЗВ.“;*
- *„Използване на строителна и транспортна техника в добро техническо състояние за предотвратяване замърсяването на повърхностните води с петролни продукти.“;*
- *„Всички допълнителни площи за строителни дейности за изпълнение на мерки от ПУРН да бъдат ситуирани извън границите на съответно картирано природно местообитание, а където е възможно - извън границите на ЗЗ.“;*
- *„Строителството/изпълнението на мерките от ПУРН в ЗЗ да се извършва извън размножителния период (март-юли) на целевите видове, предмет на опазване на съответната ЗЗ.“;*
- *„Да не се допуска изсичане на крайречни галерии и крайречни природни местообитания, предмет на опазване в съответната ЗЗ.“;*





- „Дейностите по отстранявания и затлачвания на речното корито и почистване на речни участъци и корита, да се осъществяват само в коритата на реките и извън размножителния период на рибите (месеците април-септември), без засягане на крайречни природни местообитания.“;

- „Изпълнителят на предвидените строителни дейности да извършва селективно отнемане, правилно съхраняване и оползотворяване на хумусния слой от почвата на предвидените за строителство терени.“;

- „Изпълнението на всички мерки, включващи инфраструктура, следва да бъде съобразено с размножителните периоди, периодите на миграция и други екологично значими моменти от екологията на консервационно значимите видове, включително птици, които попадат в териториалния обхват на конкретната мярка.“.

- „За целите на изпълнение на мярка М33-В14а заявителят да представя данни за проведени хидравлични изчисления, с които се доказва, че дейностите се извършват само до възстановяване на естественото състояние/дълбочина на водния обект (в границите на водния обект) и/или на напречния профил на коригираните участъци.“.

**Заклучение:** Реализирането на ИП „Основен ремонт на републикански път II-52, от км 64+550 до км 102+690,26 = км 102+724“ е **допустимо** спрямо Програмата от мерки за намаляване на риска от наводнения заложен в ПУРН 2022-2027 г. Дейностите предвидени в ИП не са в противоречие с предвидените мерки в ПУРН 2022-2027 г.

## **2. Забрани и ограничения, предвидени в Закона за водите и подзаконовите нормативни актове по неговото прилагане, по отношение на този вид планове и/или въздействия, в резултат от реализирането им.**

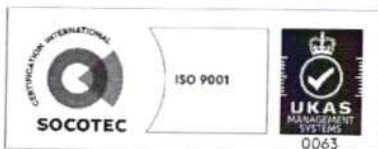
Реализирането на предвидените дейности е необходимо да се извършва в съответствие с изискванията на Закона за водите (ЗВ) и подзаконовите нормативни актове, в т. ч. при не нарушаване на обществените интереси (съгласно чл. 49 от ЗВ).

Дейности свързани с ползване на водни обекти за изграждане на нови, реконструкция или модернизация на съществуващи системи и съоръжения за линейна инфраструктура, пресичаща водни обекти в т.ч. мостове и водостоци, подлежат на разрешителен режим по реда на Глава четвърта от ЗВ, при спазване изискванията на Наредбата за ползване на повърхностните води.

Разрешително не се изисква, а е необходимо само 30-дневно предварително писмено уведомяване на басейновата дирекция, за въздушно преминаване на съоръжения над водния обект (чл. 58, ал. 1, т. 3 от ЗВ). В случая се представя и справка за планираните дейности, която включва: 1. местоположение; 2. обем и характер на дейността; 3. мерки, които се предвиждат за опазването на водите и водния обект; 4. срок за изпълнение на дейността.

Съгласно представената информация, ИП предвижда почистване на растителност в реката/дерето на 20 м преди и след съоръженията, които попадат в и извън границите на урбанизирана територия. Част от трасето попада в зони по чл. 119а, ал. 1, т. 5 от ЗВ.

Разрешително не се изисква, а е необходимо само 30-дневно предварително писмено уведомяване на басейновата дирекция за поддържане проводимостта на некоригирани речни легла извън границите на населените места с цел почистване от храсти, дървесна растителност, битови и строителни отпадъци, когато не се нарушава



естественото състояние на бреговете и дъното на реката и когато не попада в зони по чл. 119а, ал. 1, т. 5 (чл. 58, ал. 1, т. 3 от ЗВ), като е необходимо представяне на справка за планираните дейности, съгласно чл. 58, ал. 2 от ЗВ

Дейностите по почистване на речните легла, в участъците попадащи в зони по чл. 119а, ал. 1, т. 5 от ЗВ подлежат на разрешителен режим по реда на Глава Четвърта от ЗВ, в съответствие с изискванията определени в Наредбата за ползването на повърхностните води.

Съгласно разпоредбите на Глава девета от ЗВ защитата от вредното въздействие на водите включва дейности по чл. 138, ал. 4, т. 5, а именно *поддържане проводимостта на речните легла*, чието осъществяване се осигурява от областните управители и кметовете съгласно чл. 140, ал. 4, 5 и 6.

Дейностите по почистване на речните легла в границите на урбанизираната територия е необходимо да се изпълняват в съответствие с разпоредбите на чл. 140, ал. 4 от ЗВ.

Дейностите по почистване на речните легла извън границите на урбанизираната територия се изпълняват в съответствие с разпоредбите на чл. 140, ал. 5 от ЗВ.


Процедирането с отстранения от речното легло дървен материал е необходимо да се осъществи в съответствие с разпоредбите на чл. 140, ал. 9 – ал. 12 от ЗВ.

В случай на необходимост от извършване на дейности по почистване на тиня, наноси и на запушвания на речните легла, да се има предвид, че съгласно § 1, т. 7 от *Допълнителните разпоредби на Наредба за ползване на повърхностните води*, по смисъла на наредбата: *„Изземване на наносни отложения във връзка с предвидени дейности за почистване на речното легло“ е отнемане на натрупани наносни коси по бреговете или острови, когато е необходимо за осигуряване на проводимост, без да се извършва дейност под нивото на активното дъно на реката. В случай на наличие на наносен остров в коригиран участък, изземването да се извършва само ако е застрашена проводимостта, до кота, не по-дълбока от проектна кота на дъното на корекцията.“*

С цел защита от вредното въздействие на водите е необходимо да се спазват изискванията на Глава осма и Глава девета от ЗВ. Съгласно разпоредбите на чл. 143 от ЗВ, за защита от вредното въздействие на водите се забранява - *т.1-нарушаването на естественото състояние на леглата, бреговете на реките и крайбрежните заливаеми ивици; т. 2-намаляването на проводимостта на речните легла, включително чрез баражии и прагове, без съответното разрешително; т.3- използването на речните легла като депа за отпадъци, земни и скални маси; т. 4- извършването на строежи над покритите речни участъци; и т. 5-съхраняването или складирането на материали, които в значителна степен биха увеличили унищожителната сила на водата при наводнения.*

С цел опазване на подземните води от замърсяване е необходимо спазването на забраните на чл. 118а, ал.1, т. 2 - 4 от ЗВ.

Потенциалните въздействия в резултат от реализирането на ИП са описани и взети предвид при направените заключения за допустимостта в т. 1 от настоящото становище.





**3. Информация за съществуващи или разрешени въздействия върху водното тяло в района, които да бъдат взети предвид при последваща процедура по Глава шеста от ЗООС.**

Актуална информация за съществуващи или разрешени въздействия е налична в Регистри на издадените разрешителни, публикувани на интернет страницата на БДДР - <http://www.bd-dunav.org/content/registri/razreshitelni-i-resheniia/>.

**4. Информация за свободните водни ресурси в частта от подземно водно тяло, от което се предвижда водовземане (чрез съществуващи или чрез нови съоръжения), опасността от замърсяване на подземните води в процеса на изграждане на нови тръбни (сондажни) кладенци и изисквания за предотвратяване на замърсяването.**

Не е предмет на ИП.

**5. Мотивирана оценка на значителното въздействие върху водите и водните екосистеми.**

Реализирането на ИП „*Основен ремонт на републикански път II-52, от км 64+550 до км 102+690,26 = км 102+724, землище с. Деков, с. Татари, гр. Белене, с. Бяла вода, община Белене, с. Любеново, с. Лозица, с. Вълбел, гр. Никопол, община Никопол, област Плевен и с. Ореш, община Свищов, област Велико Търново*“ няма да окаже негативно въздействие върху водите и водните екосистеми и е **допустимо**:

- спрямо целите и мерките, определени в ПУРБ и ПУРН в Дунавски район за периода 2022–2027, като не се очаква да окаже негативно въздействие върху водите и водните екосистеми при спазване на мерките, посочени в т. 1.1.2 и т.1.2.2;

- спрямо законовите изисквания посочени в т. 2 от настоящото становище, в т.ч:

- ✓ След издаване на необходимите разрешителни за ползването на повърхностен воден обект по ЗВ и при условията на Наредбата за ползването на повърхностните води;

- ✓ Всички дейности се реализират с прилагане на забраните на чл. 118а, чл. 134 и чл. 143 от ЗВ.

С уважение,

**ИНЖ. РУМЕЛИЯ ПЕТРОВА**  
Директор на Басейнова дирекция „Дунавски район“

