



РЕПУБЛИКА БЪЛГАРИЯ

Министерство на околната среда и водите

Басейнова дирекция „Дунавски район“

Изх. №ПУ-01-210 - (1)
Гр. Плевен18.03.....2025 г.

ДО

ИНЖ. ИРЕНА ПЕТКОВА
ДИРЕКТОР НА РИОСВ – СОФИЯ
БУЛ. „ЦАР БОРИС III“ №136, ет. 10
1618, ГР. СОФИЯ

На Ваш №2738-2472/12.03.2025 г.

Относно: *Инвестиционно предложение за „Изграждане на складова сграда и собствен водоизточник“, в поземлен имот с идентификатор 27303.58.33, м. „Селището“, гр. Елин Пелин.*

УВАЖАЕМА ГОСПОЖО ПЕТКОВА,

В Басейнова дирекция „Дунавски район“ (БДДР) е постъпило Ваше писмо с изх. №2738-2472/12.03.2025 г. и наш входящ №ПУ-01-210/12.03.2025 г., с искане за становище по чл. 12, ал. 5 от *НАРЕДБА за условията и реда за извършване на оценка за съвместимостта на планове и програми, проекти и инвестиционни предложения с предмета и целите на опазване на защитените зони, за горепосоченото ИП. На основание чл. 155, ал. 1, т. 23 от Закона за водите (ЗВ), изразявам следното становище:*

Предоставена информация:

Съгласно приложеното уведомление ИП се отнася за поземлен имот с идентификатор 17885.29.2, находящ се в местност „Герена“, част от землището на с. Григорово, община Елин Пелин. ИП предвижда изграждане на складова база за негорими материали в негорими опаковки с административна част. В склада ще се съхраняват промишлени стоки и стоки за бита. Не е предвидено съхраняване на опасни химични вещества и смеси, препарати за растителна защита и отпадъци.

Водоснабдяването на обекта за битови нужди ще се осъществява чрез сондажен кладенец с дълбочина до 9 м. Вода за питейни нужди ще се осигурява, чрез доставка на бутилирана вода.



5800 гр. Плевен, ул. „Чаталджа“ №60
тел.: +359 64 88 51 00
e-mail: dunavbd@bddr.bg, web: www.bd-dunav.bg



От обекта ще се формират битово-фекални води, които ще се отвеждат в изгребна яма.

Заявлението е подадено от юридическо лице.

След направен преглед на документацията приложена към искането за издаване на становище по чл. 12, ал. 5 от НАРЕДБА за условията и реда за извършване на оценка за съвместимостта на планове и програми, проекти и инвестиционни предложения с предмета и целите на опазване на защитените зони се установи, че приложеното уведомление се отнася за поземлен имот с идентификатор 17885.29.2, находящ се в местност „Герена“, част от землището на с. Григорово, община Елин Пелин, а в придружителното писмо е описан поземлен имот с идентификатор 27303.58.33, находящ се в м. „Селището“, гр. Елин Пелин.

Становището се издава въз основа на представената в уведомлението информация.

1. Заключение за допустимостта на програмата от гледна точка на мерките за постигане добро състояние на водите, определени в плановете за управление на речните басейни.

1.1. По отношение на План за управление на речните басейни (ПУРБ) в Дунавски район.

Настоящото становище за допустимост се издава спрямо:

– ПУРБ 2022 – 2027 г. в Дунавски район, приет с Решение №917/31.12.2024 г. на Министерски съвет, който е публикуван на интернет страницата на БДДР в раздел „Управление на водите“, подраздел „План за управление на речния басейн“.

1.1.1. Съгласно действащия към момента ПУРБ 2022 – 2027 г., имотът обект на ИП, попада в следните повърхностни и подземни водни тела, както и зони за защита на водите:

1.1.1.1. Повърхностни водни тела (състоянието на водното тяло съгласно ПУРБ 2022 – 2027 г.):

Имотът обект на ИП попада във водосбора на повърхностно водно тяло с код BG1IS600R1516 и географско описание „р. Елешница от Потоп до Елин Пелин“. Водното тяло е естествено, оценено в умерено екологично състояние и добро химично състояние.

Съгласно представената информация ИП не предвижда водовземане от повърхностни води и/или ползване на повърхностни водни обекти. В тази връзка не се очаква реализацията на ИП да окаже негативно влияние върху елементите за качество, определящи екологичния потенциал и химичното състояние на повърхностното водно тяло и не постигане на поставените цели.

1.1.1.2. Подземни водни тела (състоянието на водното тяло съгласно ПУРБ 2022 – 2027 г.)

Имотът предмет на ИП попада в обхвата на разпространение на ПВТ с кодове BG1G00000NQ030 и BG1G00000N033. Съгласно Приложение 1.3.2.1. „Характеризиране на подземните водни тела“ към Раздел 1 от ПУРБ е определена средна дебелина на ПВТ, като за ПВТ с код BG1G00000NQ030 е 80 м, а за ПВТ с код BG1G00000N033 е 120 м. В тази връзка и предвид проектната дълбочина на кладенеца (до 9 м) водовземането ще се осъществява от първото от повърхността ПВТ, а именно: ПВТ с код BG1G00000NQ030 и име „Порови води в Неоген – Кватернера – Софийска долина“. ПВТ е оценено в лошо химично състояние поради отклонение от стандарта за качество (СК) по показатели Fe и Mn и добро количествено състояние. Поставените цели за ПВТ до 2027 г. са: „Предотвратяване на влошаването и запазване на добро количествено състояние; Постигане на СК за Fe, Mn за добро химично състояние;



Предотвратяване влошаването и запазване на добро химично състояние по останалите показатели“.

Не се очаква предвидените в ИП дейности да окажат негативно влияние върху химичното състояние на подземното водно тяло. Въздействието върху количественото състояние от предвиденото водовземане е представено в т. 4 от настоящото становище.

1.1.1.3. Зони за защита на водите, съгласно чл. 119а, ал. 1 от Закона за водите.

ИП **попада** в зона за защита на питейните води от подземни водни тела, чувствителна зона с код BGCSAR104 и нитратно уязвима зона и **не попада** в зона за защита на питейните води от повърхностни водни тела, зона за отдых и водни спортове, зона за стопански ценни видове риби, защитени територии, зона за местообитания и зона за птици.

Съгласно информацията за регистъра на зоните за защита на водите в ПУРБ 2022 – 2027 г., към момента на издаване на настоящото становище няма промяна в определените зони за защита.


1.1.1.4 Санитарно-охранителни зони (СОЗ), съгласно чл. 119, ал. 4, т. 2 от ЗВ

Съгласно наличната в БДДР информация към настоящия момент ИП **не попада** в СОЗ определени в съответствие с изискванията на *Наредба №3/16.10.2000 г. за условията и реда за проучване, проектиране, утвърждаване и експлоатация на санитарно-охранителните зони около водоизточниците и съоръженията за питейно-битово водоснабдяване и около водоизточниците на минерални води, използвани за лечебни, профилактични, питейни и хигиенни нужди* (Наредба №3 от 16 октомври 2000 г.), **но попада** в буферна зона (радиус 1 000 м) около следните водоземни съоръжения за самостоятелно питейно-битово водоснабдяване без определена СОЗ: „ТК – Георгиеви Транс, Григорево, Елин Пелин“

1.1.2. Мерки, заложи в ПУРБ 2022 – 2027 г., които трябва да се вземат предвид при реализиране на ИП.

А. Забрани и ограничения, свързани с дейностите, предвидени в ИП

Код на мярката	Наименование на мярката	Действия за изпълнение на мярката	Код на действие
GD_1	Опазване на химичното състояние на подземните води от замърсяване и влошаване	Забрана или ограничаване на дейности, които увеличават риска за пряко или непряко отвеждане на приоритетни и опасни вещества или други замърсители в подземните води, включително разкриването на подземните води на повърхността, чрез изземване на отложенията и почвите, покриващи водното тяло.	GD_1_2
DW_1	Забрани и ограничения за изпълнение на дейности в зоните за защита на питейните води и в определените санитарно-охранителни зони (СОЗ) и буферните зони около водоземните съоръжения/системи	4. Спазване на забрани и ограничения в СОЗ съгласно заповедта за определяне на зоната и списъка по приложение № 1 към Националния каталог от мерки (ПУРБ) <i>Заб. Националният каталог от мерки е публикуван на интернет страницата на БДДР към раздел 7 на ПУРБ</i>	DW_1_4
PM_1	Опазване на количественото състояние на подземните води	Забрана за издаване на разрешителни за водоземане, когато понижението на водното ниво и временното или постоянно изменение на посоката на потока в подземното водно тяло създават опасност от привличане на солени или замърсени води	PM_1_1



Код на мярката	Наименование на мярката	Действия за изпълнение на мярката	Код на действие
PM_1	Опазване на количественото състояние на подземните води	Забрана за издаване на разрешителни за водоземане, когато се създава риск от влошаване на състоянието на свързаните повърхностни водни тела	PM_1_2
PM_1	Опазване на количественото състояние на подземните води	Забрана за издаване на разрешителни за водоземане когато се създава риск от влошаване на състоянието на сухоземни екосистеми пряко зависими от подземните води	PM_1_3
PM_1	Опазване на количественото състояние на подземните води	Забрана за издаване на разрешителни за водоземане, ако водоземните съоръжения са изградени без изискващото се разрешително или не са включени в регистъра на съоръженията за водоземане	PM_1_5
PM_1	Опазване на количественото състояние на подземните води	Забрана за издаване на разрешителни за водоземане когато общото водоземане надвишава разполагаемите ресурси на подземните водни тела и/или максимално допустимото експлоатационно понижение на водното ниво надвишава определеното за водното тяло допустимо понижение на водното ниво	PM_1_8
PM_2	Опазване на химичното състояние на подземните води от замърсяване и влошаване	Забрана за извършването на дейности водещи до отвеждането в подземните води на опасни вещества	PM_2_2
DW_3	Ограничаване на водоземането за всяка друга цел, когато съществува риск да се засегне водоземането за питейно битово водоснабдяване на населението	Ограничаване на водоземането за всяка друга цел, когато съществува риск да се засегне водоземането за питейно-битово водоснабдяване на населението	DW_3_1

При реализиране на предвидените в ИП дейности е необходимо да се спазват горепосочените мерки за опазване на количественото и химичното състояние на подземните води от замърсяване и влошаване.

Б. Други мерки, които следва да се имат предвид при реализация на ИП

Код на мярка	Наименование на мярка	Действия за изпълнение на мярката	Код на действие
DW_1	Забрани и ограничения за изпълнение на дейности в зоните за защита на питейните води и в определените СОЗ и буферните зони около водоземните съоръжения/системи	Определяне на СОЗ около съоръженията за ПБВ съгласно действащото законодателство	DW_1_3
CA_2	Подобряване на мониторинга на количественото състояние на подземните води	Оборудване на съоръженията за водоземане от подземни води със стационарно монтирани във водоземното съоръжение устройства за измерване на водното ниво	CA_2_4
CA_10	Прилагане на разрешителен режим по реда на Закона за водите за водоземане	Прилагане на разрешителен режим по реда на Закона за водите за	CA_10_1



Код на мярка	Наименование на мярка	Действия за изпълнение на мярката	Код на действие
	от повърхностни и от подземни води, вкл. изграждане на свързаните с това съоръжения	водовземане от повърхностни и от подземни води, вкл. изграждане на свързаните с това съоръжения.	
EW_3	Осигуряване на измерване на количеството ползвани повърхностни и подземни води	Монтиране/изграждане на устройства за измерване на ползваните водни количества	EW_3_1
DP_11	Прилагане на екологични практики или най-добрите налични техники за ограничаване на отвеждането в подземните води на замърсяващи вещества	Прилагане на екологични практики или най-добрите налични техники за ограничаване на отвеждането в подземните води на замърсяващи вещества	DP_11_1
DP_14	Намаляване на дифузното замърсяване от отпадъци от населени места	Депониране на битови отпадъци в съответствие с изискванията за третиране на отпадъци.	DP_14_2

Програмите от мерки са описани в Приложенията към Раздел 7 на ПУРБ 2022 – 2027 г. на БДДР.

Заклучение: Реализирането на ИП е **допустимо** спрямо целите и мерките за постигане на доброто състояние на водите, заложи в ПУРБ 2022 – 2027 г. и не се очаква да окаже значително въздействие върху водите при спазване на мерките посочени в т. 1.1.2. от настоящото становище.

1.2. По отношение на План за управление на риска от наводнения (ПУРН) в Дунавски район.

ПУРН в Дунавски район за периода 2022 – 2027 г. е приет с Решение №941/28.12.2023 г. на Министерски съвет. ПУРН 2022 – 2027 г. и картите на заплахата и риска от наводнения са публично достъпни на интернет страницата на БДДР: www.bd-dunav.org, секция „Управление на водите“, раздел „План за управление на риска от наводнения 2022 – 2027“, подраздел „ПУРН 2022 – 2027 г.“.

Съгласно ПУРН 2022 – 2027 г. имотът обект на ИП **не попада** в РЗПРН.

В ПУРН 2022 – 2027 г. няма заложи мерки, предвидени забрани и ограничения, касаещи реализирането на предвидените дейности.

Заклучение: ИП за ПИ с идентификатор 17885.29.2, находящ се в местност „Герена“, част от землището на с. Григорево, община Елин Пелин е **допустимо** спрямо ПУРН 2022 – 2027 г. Предвидените дейности в ИП не са в противоречие с предвидените мерки в Програмата от мерки за намаляване на риска от наводнения и неблагоприятните последици по отношение на човешкото здраве, стопанската дейност, околната среда и културното наследство към ПУРН 2022 – 2027 г.

2. Забрани и ограничения, предвидени в Закона за водите и подзаконовите нормативни актове по неговото прилагане, по отношение на този вид програми и/или въздействия, в резултат от реализирането им.

Реализирането на предвидените в ИП дейности е необходимо да се извършва в съответствие с изискванията на ЗВ и подзаконовите нормативни документи. Използването на водите и водните обекти се осъществява при условията и по реда на Глава трета от ЗВ, в т. ч. при не нарушаване на обществените интереси и придобитите права (съгласно чл. 49 от ЗВ).

Дейностите по изграждане на съоръжение за водовземане от подземни води и водовземането чрез него подлежат на разрешителен режим. Разрешителните за водовземане от подземен воден обект се издават при спазване изискванията на Глава



четвърта „Разрешителен режим“ и Глава осма „Опазване на водите и водните обекти“ от ЗВ и изискванията на Наредба №1/10.10.2007 г. за проучване, ползване и опазване на подземните води (Наредба №1).

Съгласно чл. 163 от Наредба №1, в процедурата по издаване на разрешително се извършва преценка на искането по критериите, определени в чл. 62 на ЗВ.

При издаване на разрешително за водовземане чрез нови водовземни съоръжения да се имат предвид мерките по чл. 118, ал. 2, т. 7 и забраните по 118в от ЗВ.

Съоръженията, предназначени за водовземане от подземни води е необходимо да се изпълняват в съответствие с разпоредбите на чл. 89 от Наредба №1.

Разрешително за водовземане и/или за ползване на воден обект съгласно чл. 50, ал. 3 се издава:

„1. на юридически лица и на еднолични търговци;
2. на физически лица само когато искането е за:
а) (отм. - ДВ, бр. 98 от 2018 г., в сила от 27.11.2018 г.)
б) заустване на отпадъчни води по чл. 46, ал. 1, т. 3;
в) минерални води - изключителна държавна собственост, които са предоставени за управление и ползване на общини;
г) (изм. - ДВ, бр. 12 от 2015 г.) земеделски цели от регистриран земеделски стопанин.“

Относно дъждовните води следва да се спазват следните изисквания на Наредба №2 от 08.06.2011 г. за издаване на разрешителни за заустване на отпадъчни води във водни обекти и определяне на индивидуалните емисионни ограничения на точкови източници на замърсяване (Наредба №2 от 08.06.2011 г.):

–чл. 3: Не се счита за заустване на отпадъчни води: т. б. изтичането на атмосферни води, формирани от отводняване на покриви на сгради, за които е осигурено самостоятелно отвеждане до вливането им в повърхностни води;

–§ 1, т. 6: "Отпадъчни води" са водите, в т.ч. и дъждовни, замърсени от извършването на производствена, стопанска, земеделска и битова дейност, както и водите от канализационните системи на населените места, селищните и курортните образувания.“

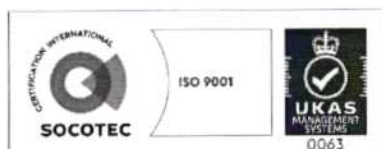
Изгребната яма, в която ще се отвеждат отпадъчните води, следва да бъде изградена от водонепропусклив материал и да отговарят на техническите и санитарно-хигиенните изисквания. Капацитетът на изгребната яма следва да е съобразен с количеството отпадъчни води, които ще се формират от дейността. За отпадъчните води от ямата следва да се осигури периодично извозване от лицензирана фирма и предаване в канализационна система за последващо третиране.

При реализацията на ИП следва да се спазват изискванията на чл. 46, ал. 2 от ЗВ „Изграждането на конструкции, инженерно-строителни съоръжения, постройки и други, при които се осъществява или е възможен контакт с подземните води, се извършва при условията и по реда на Закона за устройство на територията при спазване на изискванията за опазване на подземните води по глава осма“.

С цел опазване на водите и водните обекти е необходимо да се спазват изискванията на Глава осма от ЗВ, в т. ч. разпоредбите на чл. 118.

С цел опазване на подземните води от замърсяване е необходимо при реализирането на ИП да се спазват забраните на чл. 118а, ал. 1, т. 2 – 4 от ЗВ.

Потенциалните въздействия в резултат от реализирането от ИП са описани и взети предвид при направените заключения за допустимостта на ИП в т. 1. и т. 4. от настоящото становище.



3. Информация за съществуващи или разрешени въздействия върху водното тяло в района, които трябва да бъдат взети предвид при последваща процедура по глава шест от ЗООС.

В района на ИП са издадени 6 бр. разрешителни за водовземане от подземно водно с код BG1G00000NQ030.

Предвид изискванията на чл. 26 от Наредба №1 за проучване, ползване и опазване на подземните води, като „район на имота“ се определя землището на населеното място, в което се предвижда да се реализира ИП, попадащо в подземното водно тяло, от което се предвижда водовземане.

Актуална информация за съществуващи или разрешени въздействия е налична в Регистри на издадените разрешителни, публикувани на интернет страницата на Басейнова дирекция „Дунавски район“:

<http://www.bd-dunav.bg/content/registri/razreshitelni-i-resheniia>.

4. Информация за свободните водни ресурси в частта от подземно водно тяло, от което се предвижда водовземане (чрез съществуващи или чрез нови съоръжения), опасността от замърсяване на подземните води в процеса на изграждане на нови тръбни (сондажни) кладенци и изисквания за предотвратяване на замърсяването.

Изискване съгласно чл. 26, ал. 2 от Наредба № 1 за проучване, ползване и опазване на подземните води (Наредба № 1)		За ПВТ с код BG1G00000NQ030
т. 1.	информация за подземното водно тяло съгласно действащия план за управление на речните басейни и показателите, по които водното тяло е оценено в риск или в състояние, по-ниско от добро	представена в т. 1.1.1.2. от настоящото становище
т. 2.	разполагаеми ресурси на ПВТ	• 1137 л/сек
	общо разрешено водовземане от ПВТ по издадени разрешителни	• 432 л/сек
	общо разрешено водовземане от ПВТ от кладенци за задоволяване на собствени потребности на гражданите	• 373 л/сек
	изчислен експлоатационен индекс на ПВТ	• 71%
т. 3.	свободни водни количества на ПВТ	• 331 л/сек
т. 3.	разполагаеми ресурси на ПВТ в землището на населеното място	• 8,38 л/сек
т. 4.	данни за установените към момента и очакваните в резултат от реализиране на ИП замърсяващи вещества и/или показатели на замърсяване (за ПВТ)	<ul style="list-style-type: none"> Показатели с отклонение от СК: Fe, Mn не се очаква замърсяване
т. 5.	приблизително изчислен радиус на района, в който ще бъде създадено понижение на водното ниво в резултат от кумулативно въздействие на водовземането по т. 4 – когато изчисленият експлоатационен индекс е над 40 % (в землището на населеното място)	неприложимо
т. 6.	критериите за добро количествено и химично състояние на ПВТ, които може да бъдат засегнати, включително: надвишаване на располагаемите ресурси, създаване на интрузия на солени или замърсени води, влошаване на състоянието на повърхностни водни тела и сухоземни екосистеми, понижаване на водното ниво в пунктове за мониторинг, по които се определят естествените ресурси и посоката на потока на подземните води и/или в съоръжения за питейно водоснабдяване, попадащи в района по т. 6 (когато изчисленият експлоатационен индекс в землището на населеното място е над 40 %)	неприложимо
т. 7.	информация за опасността от пряко или непряко отвеждане на замърсители в подземните води	няма опасност
т. 8.	забрани и ограничения в Закона за водите по отношение на този вид натиск и забрани в плановете за управление на речните басейни и плановете за управление на риска от наводнения, свързани с въздействия по т. 7 и 8	съгласно т. 2. от настоящото становище



На основание чл. 46а и съгласно чл. 44 от Наредба №1, свободните водни количества на подземните водни тела се преценяват на етап заявление за издаване на разрешително за водовземане от подземни води във връзка с прилагане на разпоредбите по чл. 60; чл. 61, ал. 2, т. 2; чл. 62, ал. 1, т. 5 и във връзка с изпълнение на изискванията по чл. 118в, т. 1 от ЗВ.

Към настоящия момент изчисленият експлоатационен индекс на ПВТ с код BG1G00000NQ030 е 71%. Следва да се има предвид, че експлоатационният индекс е променлива във времето величина (преизчислявана ежесечно), и до достигане на ИП до процедура по издаване на разрешително за водовземане от подземни води по реда на глава IV, „Разрешителен режим“ от ЗВ и свързаните подзаконови нормативни актове, експлоатационният индекс е възможно да претърпи промени в стойността си.

Информация за определените разполагаеми ресурси и свободни водни количества на подземните водни тела в Дунавски район за басейново управление се публикува ежесечно на интернет страницата на БДДР в раздел Регистри/Ресурси на подземните водни тела – <http://www.bd-dunav.bg/content/registri/resursi-na-podzemnite-vodni-tela/>.

5. Мотивирана оценка на значителното въздействие върху водите и водните екосистеми.

Реализацията на ИП за поземлен имот с идентификатор 17885.29.2, находящ се в местност „Герена“, част от землището на с. Григорово, община Елин Пелин е **допустима**:

– спрямо целите и мерките, определени в ПУРБ 2022 – 2027 г. и ПУРН 2022 – 2027 г., и не се очаква да окаже негативно въздействие върху водите и водните екосистеми, при спазване на мерките, посочени в т. 1.1.2;


– спрямо законовите изисквания посочени в т. 2 от настоящото становище, а именно:

- ✓ за водовземането от подземни води да бъде издадено разрешително при спазване изискванията на Глава четвърта „Разрешителен режим“ и Глава осма „Опазване на водите и водните обекти“ от ЗВ и изискванията на Наредба №1/10.10.2007 г. за проучване, ползване и опазване на подземните води (Наредба №1);
- ✓ изгребната яма, в която ще се отвеждат отпадъчните води е изградена и се поддържа съгласно техническите и санитарно-хигиенните изисквания;
- ✓ са взети необходимите мерки за опазване на водите и водните обекти съгласно изискванията на Глава осма от ЗВ, в т. ч. разпоредбите на чл. 118 и забраните на чл.118а, ал. 1, т. 2 – 4.

С уважение,

ИНЖ. РУМЕЛИЯ ПЕТРОВА

Директор на Басейнова дирекция „Дунавски район“



5800 гр. Плевен, ул. „Чаталджа“ №60
тел.: +359 64 88 51 00
e-mail: dunavbd@bddr.bg, web: www.bd-dunav.bg

