



РЕПУБЛИКА БЪЛГАРИЯ

Министерство на околната среда и водите

Басейнова дирекция „Дунавски район“

Изх. № ПУ-01-212 (1)
гр. Плевен 18.03.2025 г.

ДО
ИНЖ. ИРЕНА ПЕТКОВА
ДИРЕКТОР НА РИОСВ – СОФИЯ
БУЛ. „ЦАР БОРИС III“ №136, ет. 10
1618, ГР. СОФИЯ

На Ваш № 1918-2477/12.03.2025 г.

КОПИЕ ДО
ГЕОРГИ ДИМОВ
КМЕТ НА ОБЩИНА БОЖУРИЩЕ
БУЛ. „ЕВРОПА“ № 85
ГР. БОЖУРИЩЕ

Относно: Инвестиционно предложение „Изграждане на две жилищни сгради и собствен водоизточник с дълбочина до 10м.“ в поземлен имот с идентификатор 57100.32.99, м. „Мъртвака“, с. Пожарево, община Божурище


УВАЖАЕМА ГОСПОЖО ПЕТКОВА,

В Басейнова дирекция „Дунавски район“ (БДДР) е постъпило Ваше писмо изх. № 1918-2477/12.03.2025 г. и наш вх. № ПУ-01-212/12.03.2025 г., с искане за изготвяне на становище за горепосоченото инвестиционно предложение (ИП) на основание чл. 12, ал. 5 от Наредба за условията и реда за извършване на оценка за съвместимостта на планове, програми, проекти и инвестиционни предложения с предмета и целите на опазване на защитените зони. В изпълнение на разпоредбите на чл. 155, ал. 1, т. 23 от Закона за водите (ЗВ), БДДР изразява следното становище:

1. Оценка на допустимостта на предложението от гледна точка на мерките за постигане добро състояние на водите, определени в плановете за управление на речните басейни:

Настоящото становище за допустимост се издава спрямо следните планове за управление на водите в ДРБУ:

- План за управление на речните басейни в Дунавски район за басейново управление 2022-2027 г., приет с Решение № 917/31.12.2024г. на Министерски съвет;
- План за управление на риска от наводнения (ПУРН) 2022 – 2027, приет с Решение № 941/28.12.2023 г. на Министерски съвет.



5800 гр. Плевен, ул. „Чаталджа“ №60
тел.: +359 64 88 51 00
e-mail: dunavbd@bddr.bg, web: www.bd-dunav.bg



Съгласно представената информация:

ИП предвижда изграждане на две жилищни сгради в поземлен имот (ПИ) с идентификатор 57100.32.99, с. Пожарево, м. „Мъртвака“, община Божурище.

Имотът ще се захранва с вода от собствен водоизточник с дълбочина до 10 м.

Отпадъчните води (битово-фекални) ще се заустват в две изгребни ями.

След преглед на представената информация и документация за ИП се установи, че Възложителите (наследници) на настоящото ИП са физически лица.

Отделно от горното, Ви информирам, че в БДДР са постъпили от РИОСВ София **общо 2 броя** писма от Възложителите на настоящото ИП, за идентично инвестиционно предложение относно изграждане на две жилищни сгради и собствен водоизточник в ПИ с идентификатор 57100.32.40 в землището на с. Пожарево, общ. Божурище.

При извършена проверка в Кадастрално-административна информационна система (КАИС) на Агенция по геодезия, картография и кадастър (АГКК), се установи, че горещитраните имоти са съседни.

На основание предоставената към настоящия момент информация и документация за горепосоченото ИП, БДДР изразява следното становище:

1.1 ПУРБ 2022-2027 г. в Дунавски район

1.1.1. ИП попада в следните повърхностни водни тела, подземни водни тела и зони за защита на водите:

1.1.1.1 Повърхностни водни тела

Код на ВТ	Воден обект	Географски обхват	Естествено /СМВТ/ ИВТ	Екологично състояние/ потенциал	Химично състояние
BG11S400R012	Блато	р. Блато от извор до вливане в р. Искър при Нови Искър, вкл. притоците - Сливнишка и Костинбродска	СМВТ	Лош (поради отклонение от СКОС по следните показатели: Макрофити, Фитобентос, Макрозообентос, Общ азот, Общ фосфор, Mn)	Непостигащо добро

Забележка: * СМВТ – силномодифицирано ВТ; ИВТ – изкуствено ВТ. За СМВТ и ИВТ се определя екологичен потенциал.

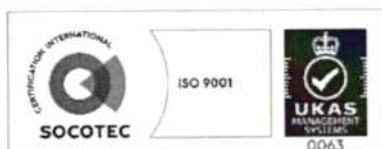
След направена проверка в Кадастрално-административната информационна система на Агенция по геодезия, картография и кадастър от ЕТК се установи, че ПИ с идентификатор 57100.32.99, с. Пожарево **граничи** с ПИ с идентификатор 57100.32.134 област София, община Божурище, м. Кошари, вид собственост Държавна публична, вид територия Територия, заета от води и водни обекти, НТП Водно течение, река.

Съгласно представената информация дейностите в ИП не предвиждат водовземане от повърхностни води и/или ползване на повърхностни водни обекти. В тази връзка реализацията на ИП не се очаква да доведе до влошаване на екологичния потенциал и/или химичното състояние на повърхностното водно тяло.

1.1.1.2. Подземни водни тела (ПВТ)

Код на ПВТ	Име на ПВТ	Химично състояние	Количествено състояние
BG1G00000K2038	Пукнатинни води в района на р. Ерма и р. Искър	Добро	Добро

Поставените цели за ПВТ до 2027 г. са: „Предотвратяване на влошаването и запазване на добро химично и количествено състояние“.



5800 гр. Плевен, ул. „Чаталджа“ №60
тел.: +359 64 88 51 00
e-mail: dunavbd@bddr.bg, web: www.bd-dunav.bg



Реализирането на предвидените в ИП дейности не се очаква да окаже пряко въздействие върху химичното състояние на ПВТ. Въздействието върху количественото състояние на ПВТ е представено в т. 4. от настоящото становище.

1.1.1.3. Зони за защита на водите, съгласно чл. 119а, ал. 1 от ЗВ

Зони за защита на водите	Вид на зоната	ИП не попада/попада (име, код) в зона за защита
чл. 119а, ал. 1, т. 1 от ЗВ	Зона за защита на питейните води от повърхностни водни тела	Не попада
	Зона за защита на питейните води от подземни водни тела	Попада (всички подземни водни тела)
чл. 119а, ал. 1, т. 2 от ЗВ	Зона за отдих и водни спортове	Не попада
чл. 119а, ал. 1, т. 3 от ЗВ	Чувствителна зона	Попада зона с код BGCSARI04
	Уязвима зона	Попада – Югозападна зона
чл. 119а, ал. 1, т. 4 от ЗВ	Зона за стопански ценни видове риби	Не попада
чл. 119а, ал. 1, т. 5 от ЗВ	Защитени територии	Не попада
	Зона за местообитания	Не попада
	Зона за птици	Не попада

1.1.1.4. Санитарно-охранителни зони (СОЗ), съгласно чл. 119, ал. 4, т. 2 от ЗВ и буферни зони около водоземните съоръжения/системи, в случаите когато не са определени СОЗ

Съгласно наличната в БДДР информация към настоящия момент ИП **не попада** в СОЗ определени в съответствие с изискванията на *Наредба №3/16.10.2000 г. за условията и реда за проучване, проектиране, утвърждаване и експлоатация на санитарно-охранителните зони около водоизточниците и съоръженията за питейно-битово водоснабдяване и около водоизточниците на минерални води, използвани за лечебни, профилактични, питейни и хигиенни нужди* (Наредба № 3 от 16 октомври 2000 г.).

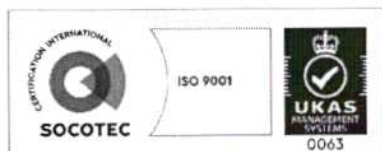
ИП **попада** в буферна зона (радиус 1 000 м) около водоземно съоръжение за обществено питейно-битово водоснабдяване без определена СОЗ по реда на Наредба № 3 от 16 октомври 2000 г., а именно: „ТК 2 Мината Пожарево - ВиК София“.

В буферната зона е необходимо да се спазват забраните и ограниченията в буферни зони съгласно *Приложение 1 към Национален каталог от мерки към ПУРБ* (<https://www.moew.government.bg/bg/vodi/planove-za-upravlenie/planove-za-upravlenie-na-rechnite-basejni-purb/planove-za-upravlenie-na-rechnite-basejni-2016-2021-g/>).

1.1.2. Мерки, заложи в ПУРБ 2022 – 2027 г., които трябва да се вземат предвид при реализиране ИП

А. Забрани и ограничения, свързани с дейностите, предвидени в ИП

Код на мярка	Наименование на мярка	Код на действие
DW_1	Забрани и ограничения за изпълнение на дейности в зоните за защита на питейните води и в определените санитарно-охранителни зони (СОЗ) и буферните зони около водоземните съоръжения/системи	DW_1_4 DW_1_3
PM_1	Опазване на количественото състояние на подземните води	PM_1_1, PM_1_2, PM_1_3, PM_1_5, PM_1_8
GD_1	Опазване на химичното състояние на подземните води от	GD_1_2



Код на мярка	Наименование на мярка	Код на действие
PM_2	замърсяване и влошаване	PM_2_2

Радиусът на влияние се преценява в процедура по Глава IV „Разрешителен режим“ от ЗВ и по конкретно в преценката по чл. 62 от ЗВ. В тази връзка въздействието върху състоянието на водите в зоната за защита на питейни води, следва да бъде преценено на по-късен етап (в процедурата за издаване на разрешително по Глава IV).

При реализиране на предвидените в ИП дейности е необходимо да се спазват горепосочените мерки за опазване на количественото и химичното състояние на подземните води от замърсяване и влошаване.

Б. Други мерки, които следва да се имат предвид при реализация на ИП

Код на мярка	Наименование на мярка	Код на действие
EW_3	Осигуряване на измерване на количеството ползвани повърхностни и подземни води	EW_3_1
CA_2	Подобряване на мониторинга на количественото състояние на подземните води	CA_2_4
DP_11	Прилагане на екологични практики или най-добрите налични техники за ограничаване на отвеждането в подземните води на замърсяващи вещества	DP_11_1
DP_14	Намаляване на дифузното замърсяване от отпадъци от населени места	DP_14_2

Програмите от мерки са налични в Приложенията към Раздел 7 на ПУРБ 2022-2027г. на БДДР.

Заклучение: Реализацията на ИП е **допустима** спрямо целите и мерките за постигане на добро състояние на водите, определени в ПУРБ 2022 – 2027 г. и не се очаква да окаже значително въздействие върху водите, при спазване на мерките посочени в т. 1.1.2 от настоящото становище.

1.2. ПУРН 2022-2027 г. в Дунавски район


Съгласно ПУРН 2022 – 2027 г., ИП **не попада** в РЗПРН, утвърдени от Министъра на околната среда и водите със Заповед РД-804/10.08.2021 г.

В ПУРН 2022 – 2027 г., няма заложили конкретни мерки, предвидени забрани и ограничения касаещи реализацията на дейностите в ИП.

Заклучение: Реализирането на ИП е **допустимо** спрямо ПУРН 2022 – 2027 г. Предвидените дейности в ИП не са в противоречие с предвидените мерки в Програмата от мерки за намаляване на риска от наводнения и неблагоприятните последици по отношение на човешкото здраве, стопанската дейност, околната среда и културното наследство към ПУРН 2022 – 2027 г.

2. Забрани и ограничения, предвидени в Закона за водите, по отношение на този вид инвестиционни предложения и/или въздействия в резултат от реализираното:

Съгласно чл. 43, ал. 2 от ЗВ „Физическите лица - собственици или ползватели на недвижим имот, разположен в границите на населените места и селищните образувания, имат право на безвъзмездно водовземане до 10 куб. м на денонощие за собствени потребности от намиращите се в него повърхностни и подземни води, с изключение на минералните води. Извън случаите по ал. 2 за индивидуалното използване на водите и водните обекти се заплащат такси, определени с тарифа от Министерския съвет“.



5800 гр. Плевен, ул. „Чаталджа“ №60
 тел.: +359 64 88 51 00
 e-mail: dunavbd@bddr.bg, web: www.bd-dunav.bg



По смисъла на ЗВ, съгласно Допълнителните разпоредби, § 1. Ал. (1), т.71: „собствени потребности на гражданите“ са потребностите от вода за домакински цели, както и за водопой на животни и за поливане в границите на собствения имот, с изключение на потребностите от вода за извършването на стопанска дейност и упражняване професия или занаят“.

Предвид разпоредбите на чл. 120 от Наредба № 1/10.10.2007 г. за проучване, ползване и опазване на подземните води (Наредба № 1/10.10.2007 г.), съоръженията за водовземане за задоволяване на собствени потребности на гражданите, ползвани от тях за домакински нужди, не са водовземни съоръжения за самостоятелно питейно-битово водоснабдяване по смисъла на ЗВ.

Когато отнетата чрез проектното съоръжение подземна вода се използва за нужди различни от „домакински цели“, а именно: захранване на обекта/имота, жилищните сгради с вода за пиене, приготвяне на храна и други битови цели, то това **не е** задоволяване на собствените потребности на гражданите, а е питейно-битово водоснабдяване.


Съгласно Допълнителните разпоредби към *Тарифата за таксите за водовземане, за ползване на воден обект и за замърсяване*: „§1, т. 1.Целите на ползване на отнетата вода са: а) питейно-битово водоснабдяване“ – когато отнетата вода се използва за пиене, приготвяне на храна и други битови цели или за производство на хранителни, лекарствени или козметични продукти или вещества, предназначени за консумация от човека, в случай че качеството на водата може да окаже влияние върху качеството на крайните продукти.“. Съгласно същите разпоредби, „битови“ цели на ползване на отнетата вода не са определени.

С оглед гореизложеното във всички останали случаи, изграждането на водовземно съоръжение за питейно-битово и самостоятелно питейно-битово водоснабдяване, и водовземането чрез него се осъществява само с наличие на издадено разрешително. Разрешителните се издават при спазване на изискванията на Глава четвърта „Разрешителен режим“ и Глава осма „Опазване на водите и водните обекти“ от ЗВ и изискванията на Наредба № 1 (чл. 52 от същата наредба), в т.ч. при не нарушаване на обществените интереси (чл. 49 от ЗВ) и се издава на юридически лица и на еднолични търговци (чл. 50, ал. 3, т. 1 от ЗВ).

Съгласно чл. 163 от Наредба №1, в процедурата по издаване на разрешително се извършва преценка на искането по критериите, определени в чл. 62 на ЗВ. Към заявлението за издаване на разрешително за подземни води, се прилага и заверена от съответния компетентен орган актуална скица на поземлените имоти, или копие от кадастралната карта с нанесено местоположение на съоръжението (чл. 144, ал. 2, т. 5 от Наредба № 1). В случаите, когато се предвижда ползването на земеделска земя за неземеделски цели, документите по чл. 144, ал. 2, т. 5 от Наредба № 1 отразяват промененото предназначение на земеделските земи (чл. 144, ал. 3 от Наредба № 1).

Съгласно условията и реда за издаване на разрешителното, определени в чл. 60 от ЗВ („когато заявените водни количества или част от тях се предвижда да се ползват за самостоятелно питейно-битово водоснабдяване“) и чл. 154 от Наредба №1, когато искането е за издаване на разрешително за водовземане от подземни води, към заявлението се прилагат и документ от ВиК оператора на обособената територия, удостоверяващ, че няма възможност за осигуряване на необходимите количества от съществуващата водоснабдителна система.

При използване на водите за питейно-битово водоснабдяване, с цел тяхното опазване да се спазват разпоредбите на чл. 119, ал. 4, т. 2 от ЗВ и нормативните



5800 гр. Плевен, ул. „Чаталджа“ №60
тел.: +359 64 88 51 00
e-mail: dunavbd@bddd.bg, web: www.bd-dunav.bg



изисквания на Наредба № 3. Водоползвателите - титуляри на разрешителни, имат задължение да предприемат действия за определяне на СОЗ на съоръженията за питейно-битово водоснабдяване. Съгласно разпоредбите на чл. 22 от Наредба № 3, в имота предмет на ИП следва да бъде обособена площ за оразмеряване на пояс I на СОЗ около водоземното съоръжение за питейно-битови цели. В пояс I на СОЗ се разрешават единствено дейности, свързани с експлоатацията на водоизточника/съоръжението и е недопустимо извършването на всякакви други дейности, в т.ч. изграждане на изгребните ями.

Съоръженията, предназначени за водоземане от подземни води е необходимо да се изпълняват в съответствие с разпоредбите на чл. 89 от Наредба № 1.

Предвид гореизложеното, предвиденото захранване с вода на ПИ 57100.32.99 от собствен водоизточник (съгл. чл. 43, ал. 2 от ЗВ), с проектна дълбочина до 10 м, не може да послужи като начин на водоснабдяване на жилищните сгради с цел разрешаване на застрояване, съгласно чл. 60, ал. 2 от ЗУТ.

Изгребните ями, в които ще се отвеждат битово-фекалните отпадъчни води, следва да бъдат изградени от водонепропусклив материал и да отговарят на техническите и санитарно-хигиенните изисквания. Капацитетът на ямите следва да е съобразен с количеството отпадъчни води, които ще се формира от живущите в сградите. За отпадъчните води от ямите следва да се осигури периодично извозване от лицензирана фирма и предаване в канализационна система за последващо третиране.

Местоположението на кладенеца следва да бъде съобразено с местоположението на изгребните ями с цел не допускане на замърсяване на подземните води.

С цел опазване на водите и водните обекти е необходимо да се спазват изискванията на Глава осма от ЗВ, в т. ч. разпоредбите на чл. 118 и забраните на чл. 134 от същия Закон.

С цел опазване на подземните води от замърсяване е необходимо при реализирането на ИП да се спазват забраните на чл. 118а от ЗВ.

С цел защита от вредното въздействие на водите е необходимо да се спазват изискванията на Глава девета, в т. ч. забраните на чл. 143 от ЗВ.

При реализацията на ИП следва да се спазват изискванията на чл. 46, ал. 2 от ЗВ.

Потенциалните въздействия в резултат от реализирането от ИП са описани и взети предвид при направените заключения за допустимостта на ИП в т. 1 и т. 4 от настоящото становище.


3. Информация за съществуващи или разрешени въздействия върху водното тяло в района, които трябва да бъдат взети предвид при последваща процедура по глава шест от ЗООС.

В района на ИП, БДДР е издала 3 броя разрешителни за водоземане от ПВТ с код BG1G00000K2038.

Съгласно изискванията на чл. 26 от Наредба №1 за проучване, ползване и опазване на подземните води, като „район на ИП“ се определя землището на населеното място, в което се предвижда да се реализира ИП, попадащо в подземното водно тяло, от което се предвижда водоземане.

Актуална информация за съществуващи или разрешени въздействия е налична в Регистри на издадените разрешителни, публикувани на интернет страницата на Басейнова дирекция „Дунавски район“ – <http://www.bd-dunav.bg/content/registri/razreshitelni-i-resheniia>.

4. Информация за свободните водни ресурси в частта от подземно водно тяло, от което се предвижда водоземане (чрез съществуващи или чрез нови съоръжения),



5800 гр. Плевен, ул. „Чаталджа“ №60
тел.: +359 64 88 51 00
e-mail: dunavbd@bddr.bg, web: www.bd-dunav.bg




опасността от замърсяване на подземните води в процеса на изграждане на нови тръбни (сондажни) кладенци и изисквания за предотвратяване на замърсяването.

Изискване съгласно чл. 2б, ал. 2 от Наредба №1/10.10.2007 г. за проучване, ползване и опазване на подземните води		За ПВТ с код BG1G00000K2038
т. 1.	информация за подземното водно тяло съгласно действащия план за управление на речните басейни и показателите, по които водното тяло е оценено в риск или в състояние, по-ниско от добро	представена в т. т. 1.1.1.2. от настоящото становище
т. 2.	разполагаеми ресурси на ПВТ	• 536 л/сек
	общо разрешено водовземане от ПВТ по издадени разрешителни	• 122 л/сек
	общо разрешено водовземане от ПВТ от кладенци за задоволяване на собствени потребности на гражданите	• 18 л/сек
	изчислен експлоатационен индекс на ПВТ	• 26 %
	свободни водни количества на ПВТ	• 397 л/сек
т. 3.	разполагаеми ресурси на ПВТ в землището на населеното място	• 3,18 л/сек
т. 4.	данни за установените към момента и очакваните в резултат от реализиране на ИП замърсяващи вещества и/или показатели на замърсяване (за ПВТ)	<ul style="list-style-type: none"> Показатели с отклонение от СКОС: няма не се очаква замърсяване
т. 5.	приблизително изчислен радиус на района, в който ще бъде създадено понижение на водното ниво в резултат от кумулативно въздействие на водовземането по т. 4 – когато изчисленият експлоатационен индекс е над 40 % (в землището на населеното място)	неприложимо
т. 6.	критериите за добро количествено и химично състояние на ПВТ, които може да бъдат засегнати, включително: надвишаване на располагаемите ресурси, създаване на интрузия на солени или замърсени води, влошаване на състоянието на повърхностни водни тела и сухоземни екосистеми, понижаване на водното ниво в пунктове за мониторинг, по които се определят естествените ресурси и посоката на потока на подземните води и/или в съоръжения за питейно водоснабдяване, попадащи в района по т. 6 (когато изчисленият експлоатационен индекс в землището на населеното място е над 40 %)	неприложимо
т. 7.	информация за опасността от пряко или непряко отвеждане на замърсители в подземните води	няма опасност
т. 8.	забрани и ограничения в Закона за водите по отношение на този вид натиск и забрани в плановете за управление на речните басейни и плановете за управление на риска от наводнения, свързани с въздействия по т. 7 и 8	съгласно т. 2. от настоящото становище

На основание чл. 46а и съгласно чл. 44 от Наредба №1/10.10.2007 г., свободните водни количества на подземните водни тела се преценяват на етап заявление за издаване на разрешително за водовземане от подземни води във връзка с прилагане на разпоредбите по чл. 60; чл. 61, ал. 2, т. 2; чл. 62, ал. 1, т. 5 и във връзка с изпълнение на изискванията по чл. 118в, т. 1 от ЗВ.

Информация за определените располагаеми ресурси и свободни водни количества на подземните водни тела в Дунавски район за басейново управление се публикува ежемесечно на интернет страницата на БДДР в раздел Регистри/Ресурси на подземните водни тела – <http://www.bd-dunav.bg/content/registri/resursi-na-podzemnite-vodni-tela/>.



Радиусът на влияние се преценява в процедура по Глава IV „Разрешителен режим“ от ЗВ и по конкретно в преценката по чл. 62 от ЗВ. В тази връзка въздействието върху състоянието на водите в зоната за защита на питейни води, следва да бъде преценено на по-късен етап (в процедурата за издаване на разрешително по Глава IV).

5. Мотивирана оценка на значителното въздействие върху водите и водните екосистеми.

Реализацията на ИП „Изграждане на две жилищни сгради и собствен водоизточник с дълбочина до 10м.“ в поземлен имот с идентификатор 57100.32.99, м. „Мъртвака“, с. Пожарево, община Божурище **е допустима:**

- Спрямо целите и мерките, определени в ПУРБ 2022 – 2027г. и ПУРН 2022 – 2027г., и не се очаква да окаже негативно въздействие върху водите и водните екосистеми, при спазване на мерките, посочени в т. 1.1.2;

- При спазване на законови изисквания посочени в т. 2 от настоящото становище, само в случаите когато:

✓ изградения собствен водоизточник се използва от физическо лице, който е собственик или ползвател на недвижим имот, разположен в границите на населените места и селищните образувания;

✓ отнената вода от собствения водоизточник се използва само и единствено за домакински цели, както и за водопой на животни и за поливане в границите на собствения имот;

✓ съоръжението за водовземане не се използва за самостоятелно питейно-битово водоснабдяване, т.е. за храняване на обекта/имота, жилищните сгради с вода за пиене, приготвяне на храна и други битови цели;

✓ новоизградения водоизточник за собствени потребности не служи като начин на водоснабдяване на жилищната сграда с цел разрешаване на застрояване, съгласно чл. 60, ал. 2 от ЗУТ.

✓ се спазват разпоредбите на чл. 52 от Наредба №1/10.10.2007 г.

Във всички останали случаи, извън горепосочените, изграждането на водовземно съоръжение и водовземането от подземни води чрез него подлежи на разрешителен режим, съгласно разпоредбите на Глава четвърта „Разрешителен режим“ и изискванията на Наредба № 1.

С уважение,

ИНЖ. РУМЕЛИЯ ПЕТРОВА

Директор на Басейнова дирекция „Дунавски район“

