



РЕПУБЛИКА БЪЛГАРИЯ

Министерство на околната среда и водите

Басейнова дирекция „Дунавски район“

Изх. № ПУ-01-218-| 1 |
гр. Плевен 26.03.2025 г.

ДО
ИНЖ. ЗОРНИЦА ЙОТКОВА
ДИРЕКТОР НА РИОСВ - ПЛЕВЕН
УЛ. „АЛ. СТАМБОЛИЙСКИ“ № 1А
5800, ГР. ПЛЕВЕН

На Ваш № 1100-(1)/13.03.2025 г.

Относно: *Инвестиционно предложение (ИП) „Основен ремонт на републикански път III-3005 (о.п. Плевен - Луковит) Ясен - Търнене - Градина - Петърница - Бъркач - Беглеж - Катунец - (Радювене - Орляне), от км 0+000 до км 30+200“.*

УВАЖАЕМА Г-ЖО ЙОТКОВА,

В Басейнова дирекция „Дунавски район“ (БДДР), с наш вх. № ПУ-01-218/13.03.2025 г., е постъпило Ваше писмо с искане за изготвяне на становище относно горепосоченото ИП на основание чл. 12, ал. 5 и 6 от *Наредба за условията и реда за извършване на оценка за съвместимостта на планове, програми, проекти и инвестиционни предложения с предмета и целите на опазване на защитените зони (Наредба за ОС)*. В изпълнение разпоредбите на чл. 155, ал. 1, т. 23 от Закона за водите (ЗВ), въз основа предоставената информация, БДДР изразява следното становище:

Предоставена информация:

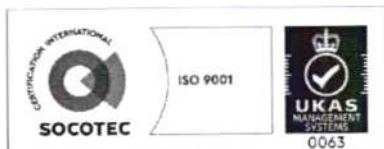
ИП предвижда извършване на основен ремонт на участък от републикански път III-3005 в два подучастъка с цел възстановяване и подобряване на транспортно-експлоатационните качества и носимоспособността на настилката, с оглед осигуряване условия за безопасност на движението и добро отводняване на пътя.

- Подучастък 1: от км 0+000 до км 15+271,71, с начало пресечната точка под пътния надлез на път I-3 Бяла - Ботевград при пътен възел НХК и край на подучастъка при края на с. Петърница.

- Подучастък 2: от км 15+271,71 до км 30+135,72, с начало при края на с. Петърница и край на подучастъка при границата с област Ловеч.

Предвиденият в ИП основен ремонт на участък от републикански път III-3005 включва мероприятия за възстановяване и подобряване на отводняването: полагане на нови облицовани окопи от бетонови елементи на местата на съществуващите необлицовани окопи и изграждане на нови окопи при необходимост; в петата на насипа ще бъде профилиран необлицован окоп; ремонт на водостоци с нарушена бетонова повърхност, включително изграждане на нови на мястото на компрометирани и с недостатъчен габарит съществуващи водостоци.

В участъка има 43 броя малки съоръжения: тръбни водостоци - 21 броя, плочести водостоци - 20 броя, дюкери - 2 броя.



5800 гр. Плевен, ул. „Чаталджа“ №60
тел.: +359 64 88 51 00

e-mail: dunavbd@bddr.bg, web: www.bd-dunav.bg



Предвиждат се ремонтни дейности по следните големи мостови съоръжения в участъка:

- Мост над р. Дъбнишка бара при км 4+342 - едноотворна стоманобетонова конструкция с отвор 17,05 м и дължина 24,35 м;
- Мост над р. Вит при км 4+990 - многоотворна стоманобетонова конструкция с 6 броя отвори по 17,05 м и дължина 117,70 м;
- Мост над р. Чернелка при км 7+655 - двуотворен свод от каменна зидария с отвори по 14,70 м и дължина 48,60 м;
- Мост над р. Барата при км 27+065 - едноотворна стоманобетонова конструкция с отвор 10,00 м и дължина 10,65 м.

Предвижда се изграждане на пилотна подпорна стена в поземлен имот с идентификатор 03068.201.1010 в землището на с. Беглеж с НТП „Водно течение, река”, представляващ повърхностен воден обект - р. Барата.

В участъка от км 21+600 до км 28+200 са установени 6 броя дълбоко всечени ерозионни дерета, в които се създават предпоставки за стичане на значителни количества повърхностни води.

По време на инженерно-геоложкото проучване не са установени подземни води в проучвателните изработки.

ИП не е свързано с водовземане и генериране на отпадъчни води.

1. Заключение за допустимостта спрямо мерките за постигане добро състояние на водите, определени в ПУРБ и ПУРН в Дунавски район.

Настоящото становище за допустимост се издава спрямо следните планове за управление в Дунавски район:

- ПУРБ 2022 - 2027 г., приет с Решение № 917/31.12.2024 г. на Министерски съвет;
- ПУРН 2022 - 2027, приет с Решение № 941/28.12.2023 г. на Министерски съвет.

1.1. План за управление на речните басейни (ПУРБ) в Дунавски район 2022 – 2027 г.

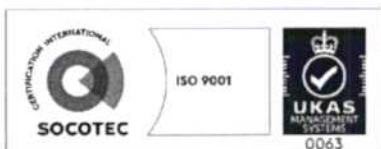
1.1.1. Съгласно ПУРБ 2022-2027 г., плана попада в обхвата на следните повърхностни и подземни водни тела, както и зони за защита на водите:

1.1.1.1 Повърхностни водни тела

Пътният участък, предмет на ИП, попада в обхвата на следните повърхностни водни тела от поречие *Вит*:

- Код BG1VT600R006 и географско описание *р. Каменка от извор до вливане в р. Вит, вкл. притоци - р. Катунецка с Мирьова и Елеиница и р. Сопотска с Лъга и Батънска*. Водното тяло е естествено, оценено в умерено екологично и добро химично състояние. В ПУРБ 2022-2027 г. за водното тяло е обосновано изключение от постигане на добро екологично състояние поради отклонение от СКОС по показатели *Макрофити, Общ азот*. Поставените цели за повърхностното водно тяло до 2027 г. са „*Постигане на СКОС за добро екологично състояние по показатели Макрофити, Общ азот до 2027г. Предотвратяване влошаване на екологичното състояние по останалите елементи за качество. Предотвратяване на влошаването и запазване на добро химично състояние*”;

- Код BG1VT307R1007 и географско описание *р. Вит от вливане на р. Каменка при Бежаново до вливане на р. Тученица при Опанец, вкл. приток р. Бара след язовир Горни Дъбник*. Водното тяло е естествено, оценено в умерено екологично и не достигащо добро химично състояние. В ПУРБ 2022-2027 г. за водното тяло е обосновано изключение от постигане на добро екологично и добро химично състояние поради отклонение от



СКОС по показатели съответно *Общ азот* и *Бромирани дифенилетири, Живак*. Поставените цели за повърхностното водно тяло до 2027 г. са „*Постигане на СКОС за добро екологично състояние по показател *Общ азот* до 2027г. Предотвратяване на влошаването и запазване на добро екологично състояние. Намаляване на концентрацията на Бромирани дифенилетири, Живак до 2027г. Предотвратяване на влошаването на химичното състояние по останалите показатели*”.

Съгласно предоставената информация, ИП предвижда извършване на ремонтни дейности по 4 броя съществуващи мостови съоръжения, пресичащи повърхностни водни обекти, изграждане на пилотна подпорна стена в поземлен имот с идентификатор 03068.201.1010 в землището на с. Беглеж, представляващ повърхностен воден обект, и ремонт на водостоци с нарушена бетонова повърхност, вкл. изграждане на нови на мястото на компрометирани и с недостатъчен габарит съществуващи водостоци.

Реконструкцията на мостовите съоръжения, в случай, че дейностите засягат воден обект, не се разглежда като допълнителен хидроморфологичен натиск, тъй като съоръженията са съществуващи, въздействието от които е отчетено в оценката на състоянието в ПУРБ 2022-2027 г.

Изграждането на подпорна стена ще окаже въздействие върху морфологичните условия в малък ограничен участък от р. Барата, като ще засегне много малък участък от повърхностно водно тяло с код BG1VT307R1007.

В тази връзка, не се очаква реализацията на ИП да окаже значително влияние върху биологичните и хидроморфологичните елементи за качество и да доведе до влошаване екологичното и/или химичното състояние на повърхностните водни тела, при спазване на посочените по-долу мерки и законови изисквания.

1.1.1.2. Подземни водни тела (ПВТ)

Пътният участък, предмет на ИП, попада в обхвата на следните ПВТ:

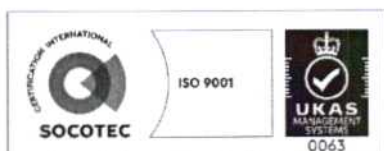
- Код BG1G0000QAL018 и име „Порови води в Кватернера - р. Вит”, оценено в добро количествено и химично състояние;
- Код BG1G00N1BP0036 и име „Карстови води в Ломско-Плевенската депресия”, оценено в добро количествено и химично състояние;
- Код BG1G00000K1040 и име „Карстови води в Ловеч-Търновския масив”, оценено в добро количествено и химично състояние;
- Код BG1G0000K2M047 и име „Карстови води в Ломско-Плевенския басейн”, оценено в добро количествено и химично състояние.

Съгласно предоставената информация, по време на инженерно-геоложкото проучване не е установено наличие на подземни води в проучвателните изработки.

Дейностите в ИП не предвиждат водоземане и/или ползване на подземни води, както и използване на приоритетни и/или опасни вещества, които да създават риск от замърсяване на подземните води. В тази връзка, не се очаква реализацията на ИП да окаже отрицателно въздействие върху химичното и/или количественото състояние на ПВТ.

1.1.1.3. Зони за защита на водите, съгласно чл. 119а, ал. 1 от ЗВ

Пътният участък, предмет на ИП, **попада** в зона за защита на питейните води от подземни водни тела, чувствителна зона с код BGCSARI02, нитратно уязвима зона - Северна, защитени територии - ПЗ Находище на терциерни /торгонски/ вкаменелости, зона за местообитания и птици с код BG0000240 и име „Студенец”, и **не попада** в зона за защита на питейните води от повърхностни водни тела, зона за отдих и водни спортове, зона за стопански ценни видове риби.



1.1.1.4. Санитарно-охранителни зони (СОЗ), съгласно чл. 119, ал. 4, т. 2 от ЗВ и буферни зони около водоземните съоръжения/системи без определени СОЗ


Към настоящия момент пътният участък, предмет на ИП, **не попада** в СОЗ, определени по реда на *Наредба №3/16.10.2000 г. за условията и реда за проучване, проектиране, утвърждаване и експлоатация на СОЗ около водоизточниците и съоръженията за питейно-битово водоснабдяване и около водоизточниците на минерални води, използвани за лечебни, профилактични, питейни и хигиенни нужди (Наредба № 3 от 16.10. 2000 г.)*.

Пътният участък, предмет на ИП, **попада** в буферна зона с радиус 1000 м около водоземни съоръжения за обществено питейно-битово водоснабдяване без определена СОЗ. С цел опазване на водоизточниците за питейно-битово водоснабдяване без определена СОЗ, в буферна зона с радиус 1 000 м около тях е необходимо спазване на ограничения съгласно Приложение 1 към Национален каталог от мерки на ПУРБ.

1.1.2 Мерки, заложи в ПУРБ 2022 - 2027 г., които следва да се вземат предвид при реализирането на плана.

А. Забрани и ограничения, свързани с предвидените дейности

Код на мярка	Наименование на мярката	Действия за изпълнение на мярката	Код на действие
DW_1	Забрани и ограничения за изпълнение на дейности в зоните за защита на питейните води и в определените санитарно-охранителни зони (СОЗ) и буферните зони около водоземните съоръжения/системи	Спазване на забрани и ограничения в СОЗ съгласно заповедта за определяне на зоната и списъка по приложение № 1 към Националния каталог от мерки (ПУРБ)	DW_1_4
HY_7	Подобряване на хидроморфологичното състояние на реките	Забрана за нарушаването на естественото състояние на леглата, бреговете на реките и крайбрежните заливаеми ивици, с изключение на дейности за осигуряване на енергийната сигурност, удълбочаване на фарватера и коригиране на речното корито за осигуряване/подобряване на безопасно корабоплаване в общия българо-румънски участък на р. Дунав и при дейности за защита от наводнения, както и други дейности съобразени с действащото законодателство	HY_7_10
HY_1	Възстановяване и защита на речните брегове и речното корито от ерозия	Забрана за сечи на естествена крайбрежна растителност на по-малко от 15 м от границата на водния обект	HY_1_19
DP_2	Намаляване на дифузното замърсяване от промишлени дейности	Забрана на миенето и обслужването на транспортни средства и техника в крайбрежните заливаеми ивици и принадлежащите земи на водохранилищата	DP_2_8
GD_1	Опазване на химичното състояние на подземните води от замърсяване и влошаване	Забрана или ограничаване на дейности, които увеличават риска за пряко или непряко отвеждане на приоритетни и опасни вещества или други замърсители в подземните води, включително разкриването на подземните води на повърхността, чрез изземване на отложенията и почвите, покриващи водното тяло.	GD_1_2



Дейностите в ИП следва да са съобразени с мярка с код DW_1 и действие за изпълнение с код DW_1_4.

Приложение № 1 към Националния каталог от мерки на ПУРБ съдържа списък на дейностите, забранени или ограничени в зоните за защита на питейните води в определените СОЗ по Наредба № 3 от 16.10.2000 г., и в буферните зони около водоземните съоръжения/системи, в случаите, когато не са определени СОЗ по реда на същата наредба.

Б. Други мерки, които следва да се имат предвид

Код на мярката	Наименование на мярката	Действия за изпълнение на мярката	Код на действие
GO_3	Подобряване на управлението на водите в зоните за защита на водите	Съобразяване с режими, препоръки и мерки имащи отношение към води, въведени с утвърден план за управление на ЗЗ/ЗТ	GO_3_6

За предотвратяване и смекчаване на евентуални неблагоприятни въздействия от реализирането на ИП, следва да се спазват приложимите мерки за достигане/запазване на доброто състояние на водните тела в Дунавски район за басейново управление, съгласно програмата от мерки, представена в Приложенията към Раздел 7 на ПУРБ 2022-2027 г. на БДДР.

Заклучение: Реализирането на „*Основен ремонт на републикански път III-3005 (о.п. Плевен - Луковит) Ясен - Търнене - Градина - Петърница - Бъркач - Беглеж - Катунец - (Радювене - Орляне), от км 0+000 до км 30+200*”, е **допустимо** спрямо целите за опазване на околната среда, заложили в ПУРБ 2022 - 2027 г. в Дунавски район, и не се очаква да окаже значително въздействие върху водите при спазване на мерките, посочени в т. 1.1.2. от настоящото становище.

1.2 План за управление на риска от наводнения (ПУРН) в Дунавски район 2022-2027 г.

Съгласно ПУРН 2022 - 2027 г., Пътният участък, предмет на ИП, попада в РЗПРН с код BG1_APSFR_VT_011 и име „р. Вит - гр. Плевен”.

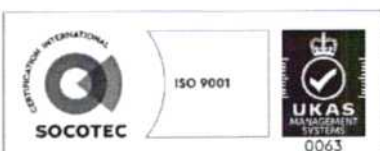
Съгласно картите на заплахата и риска от наводнение, част от пътният участък, предмет на ИП, попада в границите на заливане при наводнения с висока (5%), средна (1%) и ниска вероятност на настъпване (0,1%), съответно период на повторение 20, 100 и 1000 години.

В ПУРН 2022–2027 г. няма предвидени забрани и ограничения, касаещи реализирането на посочените в ИП дейности.

ИП е в изпълнение на мярка с код M33-B22d и наименование „Поддръжка на съществуващите инфраструктурни съоръжения, които са в контакт с водни течения, в добро техническо състояние”.

При реализация на ИП са приложими следните мерки, посочени в Становище по Екологична оценка № 6-5/2023 г. на ПУРН 2022-2027 г./Л. Мерки и условия за предотвратяване, намаляване или възможно най-пълно отстраняване на предполагаемите неблагоприятни последици от осъществяването на ПУРН в ДРБУ 2022-2027 г./В. Мерки за изпълнение при прилагането на ПУРН в ДРБУ 2022-2027 г., които следва да се имат предвид:

- „*Да не се допуска в крайбрежните заливаеми ивици и земи на водохранилищата депониране и третиране на отпадъци, строителство и миене и обслужване на транспортни средства и техника, съгласно на чл. 134 от ЗВ*”;



- „Използване на строителна и транспортна техника в добро техническо състояние за предотвратяване замърсяването на повърхностните води с петролни продукти”;

- „Всички допълнителни площи за строителни дейности за изпълнение на мерки от ПУРН да бъдат ситуирани извън границите на съответно картирано природно местообитание, а където е възможно - извън границите на ЗЗ”;

- „Строителството/изпълнението на мерките от ПУРН в ЗЗ да се извършва извън размножителния период (март-юли) на целевите видове, предмет на опазване на съответната ЗЗ”;

- „Да не се допуска изсичане на крайречни галерии и крайречни природни местообитания, предмет на опазване в съответната ЗЗ”;

- „Изпълнителят на предвидените строителни дейности да извършва селективно отнемане, правилно съхраняване и оползотворяване на хумусния слой от почвата на предвидените за строителство терени”;

- „Изпълнението на всички мерки, включващи инфраструктура, следва да бъде съобразено с размножителните периоди, периодите на миграция и други екологично значими моменти от екологията на конзервационно значимите видове, включително птици, които попадат в териториалния обхват на конкретната мярка”;

Заклучение: Реализирането на „*Основен ремонт на републикански път III-3005 (о.п. Плевен - Луковит) Ясен - Търнене - Градина - Петърница - Бъркач - Беглеж - Катунец - (Радювене - Орляне), от км 0+000 до км 30+200*” е **допустимо** спрямо ПУРН 2022 - 2027 г. в Дунавски район. Предвидените дейности не са в противоречие с Програмата от мерки за намаляване на риска от наводнения.

2. Забрани и ограничения, предвидени в Закона за водите и подзаконовите нормативни актове по неговото прилагане, по отношение на този вид планове и/или въздействия в резултат от реализирането им.

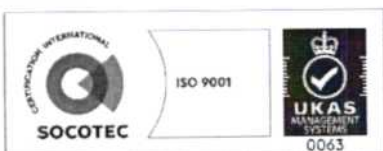
Реализирането на предвидените в плана дейности е необходимо да се осъществява в съответствие с изискванията на ЗВ и свързаните с него подзаконовите нормативни актове, при ненарушаване на обществени интереси и придобити права, съгласно чл. 49 от ЗВ.

Използването на водите и водните обекти се осъществява при условията и по реда на Глава трета от ЗВ.

Съгласно предоставената информация, ИП предвижда извършване на ремонтни дейности по 4 броя съществуващи мостови съоръжения, пресичащи повърхностни водни обекти, изграждане на пилотна подпорна стена в поземлен имот с идентификатор 03068.201.1010 в землището на с. Беглеж, представляващ повърхностен воден обект, и ремонт на водостоци с нарушена бетонова повърхност, вкл. изграждане на нови на мястото на компрометирани и с недостатъчен габарит съществуващи водостоци.

Дейности, свързани с ползване на водни обекти за изграждане на нови, реконструкция или модернизация на съществуващи системи и съоръжения за линейна инфраструктура, пресичаща водни обекти, в т.ч. мостове и водостоци, както и ползването на повърхностен воден обект за изграждане на подпорна стена, подлежат на разрешителен режим по реда на Глава четвърта от ЗВ, при спазване изискванията на Наредбата за ползване на повърхностните води.

Разрешително не се изисква, а е необходимо само 30-дневно предварително писмено уведомяване на басейновата дирекция за въздушно преминаване на съоръжения над водни обекти, съгласно чл. 58, ал. 1 от ЗВ и представяне на информацията по чл. 58, ал. 2 от ЗВ.



Съгласно § 1, ал. 1, т. 34 от ЗВ, „воден обект” е постоянно или временно съсредоточаване на води със съответни граници, обем и воден режим в земните недра и в естествено или изкуствено създадени форми на релефа, заедно с принадлежащите към тях земи.

Предвидените в ИП дейности не попадат под забраните и ограниченията в буферните зони около водоземни съоръжения без определени СОЗ по Наредба № 3/16.10.2000 г., посочени в Приложение 1 към Националния каталог от мерки за ПУРБ.

Съгласно чл. 46, ал. 2 от ЗВ, изграждането на конструкции, инженерно-строителни съоръжения, постройки и други, при които се осъществява или е възможен контакт с подземните води, се извършва при условията и по реда на ЗУТ, при спазване на изискванията за опазване на подземните води, съгл. Глава осма от ЗВ.

С цел опазване на водите и водните обекти е необходимо да се спазват изискванията на Глава осма от ЗВ, в т. ч. разпоредбите на чл. 118, забраните на чл. 118а и чл. 134 от ЗВ.

С цел защита от вредното въздействие на водите е необходимо да се спазват изискванията на Глава девета от ЗВ, в т. ч. забраните на чл. 143 на ЗВ - „За защита от вредното въздействие на водите се забранява:

1. *нарушаване на естественото състояние на леглата, бреговете на реките и крайбрежните заливаеми ивици;*
2. *намаляване на проводимостта на речните легла, вкл. чрез баражи и прагове, без съответното разрешително;*
3. *използване на речните легла като депа за отпадъци, земни и скални маси;*
4. *извършването на строежи над покритите речни участъци;*
5. *съхраняването или складирането на материали, които в значителна степен биха увеличили унищожителната сила на водата при наводнения”.*

Потенциалните въздействия в резултат от реализирането на ИП са описани и взети предвид при направените заключения за допустимостта на ИП в т. 1. и т. 4. от настоящо становище.

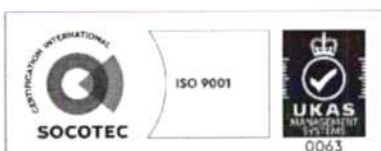
3. Информация за съществуващи или разрешени въздействия върху водното тяло в района, които да бъдат взети предвид при последваща процедура по Глава шеста от ЗООС.

Актуална информация относно съществуващи или разрешени въздействия е публикувана на интернет страницата на БДДР, в Регистри на издадените разрешителни - <http://www.bd-dunav.org/content/registri/razreshitelni-i-resheniia/>, и Регистър на съоръженията за стопански цели - <https://www.bd-dunav.bg/content/registri/saorajeniia-zavodovzemane-ot-podzemni-vodi/>.

4. Информация за свободните водни ресурси в частта от подземно водно тяло, от което се предвижда водоземане (чрез съществуващи или чрез нови съоръжения), опасността от замърсяване на подземните води в процеса на изграждане на нови тръбни (сондажни) кладенци и изисквания за предотвратяване на замърсяването.

Не е предмет на ИП.

5. Мотивирана оценка на значителното въздействие върху водите и водните екосистеми.



Реализирането на „*Основен ремонт на републикански път III-3005 (о.п. Плевен - Луковит) Ясен - Търнене - Градина - Петърница - Бъркач - Беглеж - Катунец - (Радювене - Орляне), от км 0+000 до км 30+200*”, е **допустимо**:

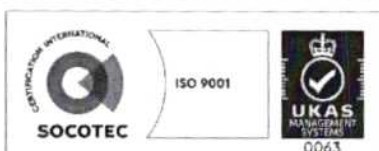
- спрямо целите и мерките, определени в ПУРБ 2022 – 2027 г. и ПУРН 2022 – 2027 г., и не се очаква да окаже негативно въздействие върху водите и водните екосистеми, при спазване на мерките, посочени в т. 1 от настоящото становище;
- спрямо законовите изисквания, посочени в т. 2 от настоящото становище, в т.ч.:
 - при спазване изискванията на ЗВ по отношение разрешителен/уведомителен режим;
 - при спазване изискванията на Глава осма и Глава девета от ЗВ.

ИП е в изпълнение на мярка от ПУРН 2022 – 2027 г. с код M33-B22d и наименование „Поддръжка на съществуващите инфраструктурни съоръжения, които са в контакт с водни течения, в добро техническо състояние”.

С уважение,

ИНЖ. РУМЕЛИЯ ПЕТРОВА

Директор на Басейнова дирекция „Дунавски район”



5800 гр. Плевен, ул. „Чаталджа” №60
тел.: +359 64 88 51 00
e-mail: dunavbd@bddd.bg, web: www.bd-dunav.bg

