



РЕПУБЛИКА БЪЛГАРИЯ

Министерство на околната среда и водите

Басейнова дирекция „Дунавски район“

Изх. № ПУ-01-227 (1)

Гр. Плевен . . . 20.03.2025 г.

ДО

ИНЖ. МАЯ РАДЕВА

ДИРЕКТОР НА РИОСВ – ГР. ВЕЛИКО ТЪРНОВО

БУЛ. „НИКОЛА ГАБРОВСКИ“ №68, П.К. 11

5002, ГР. ВЕЛИКО ТЪРНОВО

На Ваше писмо с изх. №970(1)/14.03.2025 г.

Относно: „Водовземане на подземни води от 2 броя съществуващи тръбни кладенци (ТК-1 и ТК-2) в ПИ с идентификатор 65471.501.729 по КК на КР на с. Петко Каравелово, общ. Полски Тръмбеш, област Велико Търново“.

УВАЖАЕМА ГОСПОЖО РАДЕВА,

В Басейнова дирекция Дунавски район (БДДР) е постъпило Ваше писмо с изх. №970(1)/14.03.2025 г. и наш вх. №ПУ-01-223/14.03.2025 г. с искане за изготвяне на становище по чл. 4а от Наредбата за условията и реда за извършване на оценка на въздействието върху околната среда за горепосоченото инвестиционно предложение (ИП). В изпълнение на разпоредбите на чл. 155, ал. 1, т. 23 от Закона за водите (ЗВ), БДДР изразява следното становище:

Предоставена информация:


ИП е цел водовземане от 2 броя съществуващи тръбни кладенци (ТК-1 и ТК-2), разположени в поземлен имот с идентификатор 65471.501.729 по КККР на с. Петко Каравелово, община Полски Тръмбеш, област Велико Търново. Съоръженията са с географски координати ТК-1: В 43°18'10.9" L 25°38'26.1", и ТК-2: В 43°18'11.0" L 25°38'29.7".

Предвидено е подземните води да се използват за напояване на земеделски култури.

При дейността не се предвиждат изменения в конструкцията, изкопни работи и взрив, както и генериране на отпадъчни води.

ИП е подадено от юридическо лице.

Възложителят не е посочил имотите, които ще се напояват, вида на отглежданите култури, необходимите водни количества, дълбочината на съоръженията, както и технологията на напояване.



5800 гр. Плевен, ул. „Чаталджа“ №60

тел.: +359 64 88 51 00

e-mail: dunavbd@bDDR.bg, web: www.bd-dunav.bg



Посочените 2 броя съществуващи тръбни кладенци (ТК-1 и ТК-2) в ПИ с идентификатор 65471.501.729 по КК на КР на с. Петко Каравелово, общ. Полски Тръмбеш, област Велико Търново не са вписани в регистъра на водоземните съоръжения от подземни води на Басейнова дирекция „Дунавски район“.

Въз основа на представената информация, становището се издава само по отношение на водоземането от гореописаните съоръжения.

1. Заключение за допустимостта на програмата от гледна точка на мерките за постигане добро състояние на водите, определени в плановете за управление на речните басейни.

1.1. По отношение на План за управление на речните басейни (ПУРБ) в Дунавски район.

Настоящото становище за допустимост се издава спрямо:

– ПУРБ 2022 – 2027 г. в Дунавски район, приет с Решение №917/31.12.2024 г. на Министерски съвет, който е публикуван на интернет страницата на БДДР в раздел „Управление на водите“, подраздел „План за управление на речния басейн“.

1.1.1. Съгласно ПУРБ 2022 – 2027 г., настоящото ИП, попада в следните повърхностни и подземни водни тела, както и зони за защита на водите:

1.1.1.1. Повърхностни водни тела (състоянието на водното тяло съгласно ПУРБ 2022 – 2027 г.):

ИП попада във водосбора на повърхностно водно тяло с код BG1YN307R1027 и географско описание „р. Янтра от вливане на р. Росица при Крушето до вливане на р. Елийска при Полски Тръмбеш“. Водното тяло е естествено, оценено в умерно екологично състояние и неизвестно химично състояние.

Съгласно представената информация дейностите в ИП не предвиждат водоземане от повърхностни води и/или ползване на повърхностни водни обекти. В тази връзка реализацията на ИП не се очаква да доведе до влошаване на екологичния потенциал и/или химичното състояние на повърхностното водно тяло.

1.1.1.2. Подземни водни тела (състоянието на водното тяло съгласно ПУРБ 2022 – 2027 г.)

Код на ПВТ	Име на ПВТ	Химично състояние	Количествено състояние
BG1G0000QAL020	Порови води в Кватернера – р. Янтра	Добро	Добро
BG1G0000QPL026	Порови води в Кватернера – между реките Вит и Осъм	Добро	Добро
BG1G0000J3K051	Карстови води в Малм – Валанжския басейн	Добро	Добро

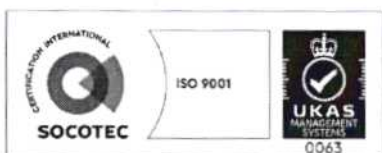
ТК-1 с географски координати В 43°18'10.9" L 25°38'26.1" попада в обхвата на ПВТ с код BG1G0000QPL026 и ПВТ с код BG1G0000J3K051.

ТК-2 с географски координати В 43°18'11.0" L 25°38'29.7" попада в обхвата на ПВТ с код BG1G0000QAL020 и ПВТ с код BG1G0000J3K051.

Не се очаква реализирането на предвидените в ИП дейности да окаже пряко въздействие върху химичното състояние на ПВТ. Въздействието върху количественото състояние на ПВТ е представено в т. 4. от настоящото становище.

1.1.1.3. Зони за защита на водите, съгласно чл. 119а, ал. 1 от Закона за водите.

Съгласно ПУРБ 2022 – 2027 г. настоящото ИП **попада** в зона за защита на питейните води от подземни водни тела, уязвима зона и чувствителна зона с код BGCSARI14 и **не попадат** в зона за защита на питейните води от повърхностни водни тела, зона за отдых и



водни спортове, зона за стопански ценни видове риби, защитени територии, зона за местообитания и зона за птици.


1.1.1.4 Санитарно-охранителни зони (СОЗ), съгласно чл. 119, ал. 4, т. 2 от ЗВ

Съгласно наличната в БДДР информация, към настоящия момент, ИП **не попада** в границите на санитарно-охранителни зони (СОЗ), определени по реда на *Наредба №3 от 16 октомври 2000 г. за условията и реда за проучване, проектиране, утвърждаване и експлоатация на санитарно-охранителните зони около водоизточниците и съоръженията за питейно-битово водоснабдяване и около водоизточниците на минерални води, използвани за лечебни, профилактични, питейни и хигиенни нужди (Наредба №3)* и **не попада** в буферна зона (с радиус 1000 м) около налични съоръжения за питейно водоснабдяване без определени СОЗ.

1.1.2. Мерки, заложи в ПУРБ 2022 – 2027 г., които трябва да се вземат предвид при реализиране на ИП.

А. Забрани и ограничения, свързани с дейностите, предвидени в ИП

Код на мярката	Наименование на мярката	Действия за изпълнение на мярката	Код на действие
PM_2	Опазване на химичното състояние на подземните води от замърсяване и влошаване	Забрана за извършването на дейности водещи до отвеждането в подземните води на опасни вещества	PM_2_2
PM_1	Опазване на количественото състояние на подземните води	Забрана за издаване на разрешителни за водовземане, когато понижението на водното ниво и временното или постоянно изменение на посоката на потока в подземното водно тяло създават опасност от привличане на солени или замърсени води	PM_1_1
PM_1	Опазване на количественото състояние на подземните води	Забрана за издаване на разрешителни за водовземане, когато се създава риск от влошаване на състоянието на свързаните повърхностни водни тела	PM_1_2
PM_1	Опазване на количественото състояние на подземните води	Забрана за издаване на разрешителни за водовземане, когато се създава риск от влошаване на състоянието на сухоземни екосистеми пряко зависими от подземните води	PM_1_3
PM_1	Опазване на количественото състояние на подземните води	Забрана за издаване на разрешителни за водовземане, ако водоземните съоръжения са изградени без изискващото се разрешително или не са включени в регистъра на съоръженията за водовземане	PM_1_5
PM_1	Опазване на количественото състояние на подземните води	Забрана за издаване на разрешителни за водовземане когато общото водоземане надвишава разполагаемите ресурси на подземните водни тела и/или максимално допустимото експлоатационно понижение на водното ниво надвишава определеното за водното тяло допустимо понижение на водното ниво	PM_1_8
GD_1	Опазване на химичното състояние на подземните води от замърсяване и влошаване	Забрана или ограничаване на дейности, които увеличават риска за пряко или непряко отвеждане на приоритетни и опасни вещества или други замърсители в подземните води, включително разкриването на подземните води на повърхността, чрез изземване на отложенията и почвите, покриващи водното тяло.	GD_1_2



Код на мярката	Наименование на мярката	Действия за изпълнение на мярката	Код на действие
DW_3	Ограничаване на водоземането за всяка друга цел, когато съществува риск да се засегне водоземането за питейно битово водоснабдяване на населението	Ограничаване на водоземането за всяка друга цел, когато съществува риск да се засегне водоземането за питейно-битово водоснабдяване на населението	DW_3_1

При реализиране на предвидените в ИП дейности е необходимо да се спазват горепосочените мерки за опазване на количественото и химичното състояние на подземните води от замърсяване и влошаване.

Б. Други мерки, които следва да се имат предвид при реализация на ИП

Код на мярка	Наименование на мярка	Действия за изпълнение на мярката	Код на действие
CA_2	Подобряване на мониторинга на количественото състояние на подземните води	Оборудване на съоръженията за водоземане от подземни води със стационарно монтирани във водоземното съоръжение устройства за измерване на водното ниво	CA_2_4
CA_10	Прилагане на разрешителен режим по реда на Закона за водите за водоземане от повърхностни и от подземни води, вкл. изграждане на свързаните с това съоръжения	Прилагане на разрешителен режим по реда на Закона за водите за водоземане от повърхностни и от подземни води, вкл. изграждане на свързаните с това съоръжения.	CA_10_1
EW_3	Осигуряване на измерване на количеството ползвани повърхностни и подземни води	Монтиране/изграждане на устройства за измерване на ползваните водни количества	EW_3_1
DP_11	Прилагане на екологични практики или най-добрите налични техники за ограничаване на отвеждането в подземните води на замърсяващи вещества	Прилагане на екологични практики или най-добрите налични техники за ограничаване на отвеждането в подземните води на замърсяващи вещества	DP_11_1

Програмите от мерки са описани в Приложенията към Раздел 7 на ПУРБ 2022 – 2027 г. на БДДР.

Заклучение: Реализирането на ИП е **допустимо** спрямо целите и мерките за постигане на доброто състояние на водите, заложи в ПУРБ 2022 – 2027 г. и не се очаква да окаже значително въздействие върху водите при спазване на мерките посочени в т. 1.1.2. от настоящото становище.

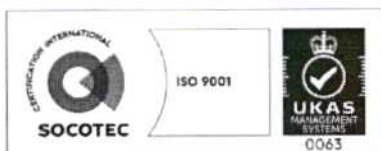
1.2. По отношение на План за управление на риска от наводнения (ПУРН) в Дунавски район.

ПУРН в Дунавски район за периода 2022 – 2027 г. е приет с Решение №941/28.12.2023 г. на Министерски съвет. ПУРН 2022 – 2027 г. и картите на заплахата и риска от наводнения са публично достъпни на интернет страницата на БДДР: www.bd-dunav.org, секция „Управление на водите“, раздел „План за управление на риска от наводнения 2022 – 2027“, подраздел „ПУРН 2022 – 2027 г.“.

Съгласно ПУРН 2022 – 2027 г. имотът обект на ИП **не попада** в РЗПРН.

В ПУРН 2022 – 2027 г. няма заложи мерки, предвидени забрани и ограничения, касаещи реализирането на предвидените дейности.

Заклучение: Реализирането на ИП е **допустимо** спрямо ПУРН 2022 – 2027 г. Предвидените дейности в ИП не са в противоречие с предвидените мерки в Програмата от мерки за намаляване на риска от наводнения и неблагоприятните последици по отношение



5800 гр. Плевен, ул. „Чаталджа“ №60
 тел.: +359 64 88 51 00
 e-mail: dunavbd@bddr.bg, web: www.bd-dunav.bg



на човешкото здраве, стопанската дейност, околната среда и културното наследство към ПУРН 2022 – 2027 г.

2. Забрани и ограничения, предвидени в ЗВ и подзаконовите нормативни актове по неговото прилагане, по отношение на този вид програми и/или въздействия, в резултат от реализирането им.

Предвидените в ИП дейности е необходимо да се извършват в съответствие с изискванията на ЗВ и свързаните подзаконовите нормативни актове, при не нарушаване на обществените интереси, съгласно чл. 49 от същия закон.

Водовземането от подземни води чрез съществуващи водовземни съоръжения подлежи на разрешителен режим. Разрешителните за водовземане от подземен воден обект се издават при спазване изискванията на Глава четвърта „Разрешителен режим“ и Глава осма „Опазване на водите и водните обекти“ от ЗВ и изискванията на Наредба №1/10.10.2007 г. за проучване, ползване и опазване на подземните води (Наредба №1).

Съгласно чл. 163 от Наредба №1, в процедурата по издаване на разрешително се извършва преценка на искането по критериите, определени в чл. 62 на ЗВ.

Посочените в ИП съществуващи тръбни кладенци, от които ще се извършва водовземането не са вписани в регистъра на водовземните съоръжения от подземни води на БДДР. В тази връзка предвид забраните по 118в от ЗВ и съгласно разпоредбите на § 122. ал.1 от Преходни и заключителни разпоредби на ЗИД на ЗВ е необходимо Възложителят да подаде заявление в БДДР, за вписване на съоръженията в регистъра по чл. 118г.

С цел опазване на водите и водните обекти и защита от вредното въздействие на водите е необходимо да се спазват изискванията на Глава осма и Глава девета от ЗВ.

Потенциалните въздействия в резултат от реализирането от ИП са описани и взети предвид при направените заключения за допустимостта на ИП в т. 1. и т. 4. от настоящото становище.

3. Информация за съществуващи или разрешени въздействия върху водното тяло в района, които трябва да бъдат взети предвид при последваща процедура по глава шест от ЗООС.

В района на ИП е издадено 1 брой разрешително за водовземане от ПВТ с код BG1G0000QAL020. За ПВТ с код BG1G0000QPL026 и ПВТ с код BG1G0000J3K051 няма издадени разрешителни.


Предвид изискванията на чл. 26 от Наредба №1 за проучване, ползване и опазване на подземните води, като „район на ИП“ се определя землището на населеното място, в което се предвижда да се реализира ИП, попадащо в подземното водно тяло, от което се предвижда водовземане.

Актуална информация за съществуващи или разрешени въздействия е налична в Регистри на издадените разрешителни, публикувани на интернет страницата на Басейнова дирекция „Дунавски район“:

<http://www.bd-dunav.bg/content/registri/razreshitelni-i-resheniia/>.

4. Информация за свободните водни ресурси в частта от подземно водно тяло, от което се предвижда водовземане (чрез съществуващи или чрез нови съоръжения), опасността от замърсяване на подземните води в процеса на изграждане на нови тръбни (сондажни) кладенци и изисквания за предотвратяване на замърсяването.

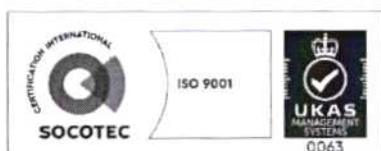
Изискване съгласно чл. 26, ал. 2 от Наредба №1 за проучване, ползване и опазване на подземните води (Наредба №1)		За ПВТ с код BG1G0000QAL020	За ПВТ с код BG1G0000QPL026	За ПВТ с код BG1G0000J3K051
т. 1	информация за подземното водно тяло съгласно действащия план за управление на речните басейни и	представена в т. т. 1.1.1.2. от настоящото	представена в т. т. 1.1.1.2. от настоящото	представена в т. т. 1.1.1.2. от настоящото



5800 гр. Плевен, ул. „Чаталджа“ №60
тел.: +359 64 88 51 00
e-mail: dunavbd@bddr.bg, web: www.bd-dunav.bg



Изискване съгласно чл. 26, ал. 2 от Наредба №1 за проучване, ползване и опазване на подземните води (Наредба №1)		За ПВТ с код BG1G0000QAL020	За ПВТ с код BG1G0000QPL026	За ПВТ с код BG1G0000J3K051
	показателите, по които водното тяло е оценено в риск или в състояние, по-ниско от добро	становище	становище	становище
т. 2	разполагаеми ресурси на ПВТ	• 867 л/сек	• 1336 л/сек	• 4154 л/сек
	общо разрешено водовземане от ПВТ по издадени разрешителни	• 146 л/сек	• 100 л/сек	• 1525 л/сек
	общо разрешено водовземане от ПВТ от кладенци за задоволяване на собствени потребности на гражданите	• 65 л/сек	• 67 л/сек	• 92 л/сек
	изчислен експлоатационен индекс на ПВТ	• 24%	• 12 %	• 39 %
	свободни водни количества на ПВТ	• 656 л/сек	• 1169 л/сек	• 2536 л/сек
т. 3	разполагаеми ресурси на ПВТ в землището на населеното място	• 24,59 л/сек	• 2,45 л/сек	• 13,80 л/сек
т. 4	данни за установените към момента и очакваните в резултат от реализиране на ИП замърсяващи вещества и/или показатели на замърсяване (за ПВТ)	<ul style="list-style-type: none"> Показатели с отклонение от СК: няма не се очаква замърсяване 	<ul style="list-style-type: none"> Показатели с отклонение от СК: няма не се очаква замърсяване 	<ul style="list-style-type: none"> Показатели с отклонение от СК: няма не се очаква замърсяване
т. 5	приблизително изчислен радиус на района, в който ще бъде създадено понижение на водното ниво в резултат от кумулативно въздействие на водовземането по т. 4 – когато изчисленият експлоатационен индекс е над 40 % (в землището на населеното място)	неприложимо	неприложимо	неприложимо
т. 6	критериите за добро количествено и химично състояние на ПВТ, които може да бъдат засегнати, включително: надвишаване на располагаемите ресурси, създаване на интрузия на солени или замърсени води, влошаване на състоянието на повърхностни водни тела и сухоземни екосистеми, понижаване на водното ниво в пунктове за мониторинг, по които се определят естествените ресурси и посоката на потока на подземните води и/или в съоръжения за питейно водоснабдяване, попадащи в района по т. 6 (когато изчисленият експлоатационен индекс в землището на населеното място е над 40 %)	неприложимо	неприложимо	неприложимо
т. 7	информация за опасността от пряко или непряко отвеждане на замърсители в подземните води	няма опасност	няма опасност	няма опасност
т. 8	забрани и ограничения в Закона за водите по отношение на този вид натиск и забрани в планове за управление на речните басейни и планове за управление на риска от наводнения, свързани с въздействия по т. 7 и 8	съгласно т. 2. от настоящото становище	съгласно т. 2. от настоящото становище	съгласно т. 2. от настоящото становище



На основание чл. 46а и съгласно чл. 44 от Наредба №1, свободните водни количества на подземните водни тела се преценяват на етап заявление за издаване на разрешително за водоземане от подземни води във връзка с прилагане на разпоредбите по чл. 60; чл. 61, ал. 2, т. 2; чл. 62, ал. 1, т. 5 и във връзка с изпълнение на изискванията по чл. 118в, т. 1 от ЗВ.

Към настоящия момент изчисленият експлоатационен индекс на ПВТ с код BG1G0000QAL020 е 24 %, на ПВТ с код BG1G0000QPL026 е 12 %, на ПВТ с код BG1G0000J3K051 е 39 %. Следва да се има предвид, че експлоатационният индекс е променлива във времето величина (преизчислявана ежесечно), и до достигане на ИП до процедура по издаване на разрешително за водоземане от подземни води по реда на глава IV, „Разрешителен режим“ от ЗВ и свързаните подзаконовни нормативни актове, експлоатационният индекс е възможно да претърпи промени в стойността си.

Информация за определените разполагаеми ресурси и свободни водни количества на подземните водни тела в Дунавски район за басейново управление се публикува ежесечно на интернет страницата на БДДР в раздел Регистри/Ресурси на подземните водни тела – <http://www.bd-dunav.bg/content/registri/resursi-na-podzemnite-vodni-tela/>.

5. Мотивирана оценка на значителното въздействие върху водите и водните екосистеми.

Реализирането на ИП *Водоземане на подземни води от 2 броя съществуващи тръбни кладенци (ТК-1 и ТК-2) в ПИ с идентификатор 65471.501.729 по КК на КР на с. Петко Каравелово, общ. Полски Тръмбеш, област Велико Търново* е **допустимо** спрямо:

- целите и мерките, определени в ПУРБ 2022 – 2027 г. и ПУРН 2022 – 2027 г., и не се очаква да окаже негативно въздействие върху водите и водните екосистеми, при спазване на мерките, посочени в т. 1.1.2;

- законовите изисквания посочени в т. 2 от настоящото становище, само в случаите когато:

- ✓ за водоземането от подземни води чрез съществуващи водоземни съоръжения бъде издадено разрешително, съгласно Глава четвърта от ЗВ, при спазване изискванията, определени в Наредба №1.

6. Заключение за приложимостта на чл. 93, ал. 9, т. 3 ЗООС.

Предвид представената информация, считам, че чл. 93, ал. 9, т. 3 от ЗООС е **неприложим** за ИП *Водоземане на подземни води от 2 броя съществуващи тръбни кладенци (ТК-1 и ТК-2) в ПИ с идентификатор 65471.501.729 по КК на КР на с. Петко Каравелово, общ. Полски Тръмбеш, област Велико Търново*.

Настоящото становище не отменя задълженията на възложителя на ИП за изпълнение на изискванията на Закона за водите, Закона за сдружения за напояване и другите закони и подзаконовни нормативни актове в Република България и не може да служи като основание за отпадане на отговорността по спазване на действащата нормативна уредба.

С уважение,

ИНЖ. РУМЕЛИЯ ПЕТРОВА

Директор на Басейнова дирекция „Дунавски район“

