



РЕПУБЛИКА БЪЛГАРИЯ

Министерство на околната среда и водите

Басейнова дирекция „Дунавски район“

Изх. №ПУ-01-244-(1)  
Гр. Плевен ..... 16.03.2025 г.

ДО  
Г-ЖА МАЯ РАДЕВА  
ДИРЕКТОРА НА РИОСВ – ВЕЛИКО ТЪРНОВО  
БУЛ. „НИКОЛА ГАБРОВСКИ“ №68, П.К 11  
5002, ГР. ВЕЛИКО ТЪРНОВО

На Ваш №916(3)/19.03.2025 г.

**Относно:** Горскостопанска програма на имот с идентификатор 14218.170.76 по КК и КР на гр. Габрово, община Габрово

**УВАЖАЕМА Г-ЖО РАДЕВА,**

В Басейнова дирекция „Дунавски район“ (БДДР) е постъпило Ваше писмо с изх. № 916(3)/19.03.2025 г. и наш вх. №ПУ-01-244/19.03.2025 г., с искане за становище по чл. 12, ал. 5 от *НАРЕДБА за условията и реда за извършване на оценка за съвместимостта на планове и програми, проекти и инвестиционни предложения с предмета и целите на опазване на защитените зони, за горепосочената ГСП.* На основание чл. 155, ал. 1, т. 23 от Закона за водите (ЗВ), изразявам следното становище:

**1. Заключение за допустимостта на програмата от гледна точка на мерките за постигане добро състояние на водите, определени в плановете за управление на речните басейни.**

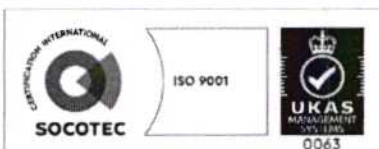
Настоящото становище за допустимост се издава спрямо следните планове за управление в ДРБУ:

- План за управление на речните басейни (ПУРБ) 2022 – 2027 г., приет с Решение № 917/31.12.2024 г. на Министерски съвет;
- План за управление на риска от наводнения (ПУРН) 2022 – 2027, приет с Решение № 941/28.12.2023 г. на Министерски съвет.

Съгласно представената информация:

Въз основа на извършената инвентаризация на горската територия и допълнителни проучвания на имота, се дава насока за стопанисване, при спазване на принципите за природосъобразно стопанисване, които да осигурят оптимално и устойчиво ползване на горските ресурси в имот с идентификатор 14218.170.76 по КК и КР на гр. Габрово, община Габрово за срок от 10 години.

Определената насока на стопанисване на имот с идентификатор 14218.170.76 - подотдел 123 „n1“ на площ от 1,8273 ха е с цел създаване на оптимални условия за



5800 гр. Плевен, ул. „Чаталджа“ №60  
тел.: +359 64 88 51 00  
e-mail: dunavbd@bDDR.bg, web: www.bd-dunav.bg



развитие на наличния подраст, както и семенно възобновяване на ГТ при интензивност на ползване до 25%. Ще бъде проведена гр. постепенна сеч в съответствие със състоянието на насажденията и изискванията на Наредба № 8/2011 г. за видовете сечи.

Конкретният вид сеч и броя на отделните лесовъдски намеси през плановия период се определят в съответствие с изискванията на НАРЕДБА №8/05.08.2011г. за сечите в горите, в зависимост от моментното състояние на насаждението.

### 1.1. ПУРБ в Дунавски район 2022- 2027г.

1.1.1. Съгласно ПУРБ 2022 – 2027 г., ГСП попада в следните повърхностни водни тела, подземни водни тела и зони за защита на водите:

#### 1.1.1.1 Повърхностни водни тела

Код на ВТ	Воден обект	Географски обхват	Естествено/СМВТ/ИВТ*	Екологично състояние/потенциал	Химично състояние
BG1YN900R1215	ЯНТРА	РВ "Янтра"; ОВ "Сапатовец" на р. Янтра	естествено	добро	добро

**Забележка:** \* СМВТ – силномодифицирано ВТ; ИВТ – изкуствено ВТ. За СМВТ и ИВТ се определя екологичен потенциал; СКОС - Стандартите за качество на околната среда.

Съгласно графичните данни с които разполага БДДР вкл. едромасщабните карти в кадастрално-административна информационна система на Агенция по геодезия, картография и кадастър се установи, че ПИ с идентификатор 14218.170.76 по КК и КР на гр. Габрово, община Габрово се намира на около 60 м от ПИ ПИ 14218.156.31 област Габрово, община Габрово, вид собств. Държавна публична, вид територия Територия, заета от води и водни обекти, НТП Водно течение, река

В ГСП няма дейности свързани с водоземане и/или ползване на повърхностен воден обект, следователно не се очаква реализирането ѝ да окаже негативно въздействие върху елементите на качество и да доведе до влошаване на екологичното или химично състояние на водното тяло, при спазване на мерките посочени в т. 1.1.2 на настоящото становище.

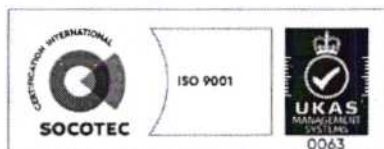
#### 1.1.1.2. Подземни водни тела

Код на ПВТ	Име на ПВТ	Химично състояние	Количествено състояние
BG1G0000TJK045	Карстови води в Централния Балкан	Добро	Добро

Не се очаква реализирането на ГСП да доведе до негативно въздействие върху елементите на качество, влошаване на химичното и/или количествено състояние на подземното водно тяло и непостигане на поставените цели.

#### 1.1.1.3. Зони за защита на водите, съгласно чл. 119а, ал. 1 от Закона за водите

Зони за защита на водите	Вид на зоната	ГСП попада (код) / не попада в зона за защита
чл. 119а, ал. 1, т. 1 от ЗВ	Зона за защита на питейните води от повърхностни водни тела	Попада - BG1DSWYN1215
	Зона за защита на питейните води от подземни водни тела	Попада: Всички подземни водни тела са определени като зони за защита на питейните води.
чл. 119а, ал. 1, т. 2 от ЗВ	Зона за отдих и водни спортове	Не попада
чл. 119а, ал. 1, т. 3 от ЗВ	Чувствителна зона	Попада: BGCSARI14
	Нитратно уязвима зона	Попада - Северна Зона
чл. 119а, ал. 1, т. 4 от ЗВ	Зона за стопански ценни видове риби	Не попада



Зони за защита на водите	Вид на зоната	ГСП попада (код) / не попада в зона за защита
чл.119а, ал. 1, т. 5 от ЗВ	Защитени територии	Попада - БЪЛГАРКА
	Зона за местообитания	Попада - Българка - BG0000399
	Зона за птици	Попада - Българка - BG0000399

#### 1.1.1.4 Санитарно-охранителни зони (СОЗ), съгласно чл. 119, ал. 4, т. 2 от ЗВ

Към настоящия момент имот с идентификатор 14218.170.76 по КК и КР на гр. Габрово, община Габрово **не попада** в санитарно-охранителни зони (СОЗ) по реда на Наредба №3/16.10.2000 г. за условията и реда за проучване, проектиране, утвърждаване и експлоатация на санитарно-охранителните зони около водоизточниците и съоръженията за питейно-битово водоснабдяване и около водоизточниците на минерални води, използвани за лечебни, профилактични, питейни и хигиенни нужди (Наредба № 3 от 16 октомври 2000 г.).

Съгласно наличната в БДДР информация, ГСП **не попада** в буферна зона с радиус 1 000 м около водоземни съоръжения за питейно - битово водоснабдяване без определена СОЗ.

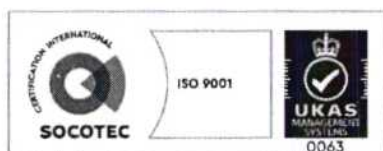
1.1.2. Мерки, заложи в ПУРБ, които трябва да се вземат предвид при реализиране на този вид горскостопански дейности.

#### А. Забрани и ограничения, свързани с дейностите, предвидени в ГСП.

Код на мярката	Наименование на мярката	Действия за изпълнение на мярката	Код на действие
DW_4	Опазване на повърхностните води предназначени за питейно-битово водоснабдяване	При провеждане на сечи в зони за защита на водите за питейно-битово водоснабдяване да се спазват специфичните изисквания за сечи в защитни и специални горски територии по смисъл на Закона за горите	DW_4_19
DW_4	Опазване на повърхностните води предназначени за питейно-битово водоснабдяване	Прилагане на нормативните изисквания при стопанисване на горите и горските територии, съгласно Закона за горите и поднормативните актове към него	DW_4_112
HY_1	Възстановяване и защита на речните брегове и речното корито от ерозия	Забрана за сечи на естествена крайбрежна растителност на по-малко от 15 м от границата на водния обект	HY_1_19
HY_7	Подобряване на хидроморфологичното състояние на реките	10. Забрана за нарушаването на естественото състояние на леглата, бреговете на реките и крайбрежните заливаеми ивици, с изключение на дейности за осигуряване на енергийната сигурност, удълбочаване на фарватера и коригиране на речното корито за осигуряване/подобряване на безопасно корабоплаване в общия българо-румънски участък на р. Дунав и при дейности за защита от наводнения, както и други дейности съобразени с действащото законодателство	HY_7_10

Б. Мерки за запазване и подобряване на повърхностни и подземни води, които следва да се имат предвид при реализация на горскостопанските дейности

Код на мярката	Наименование на мярката	Действия за изпълнение на мярката	Код на действие
OS_1	Смекчаване на натиска от климатичните промени	Подобряване стопанисването на горите във водосбора на повърхностните водни тела предназначени за ПБВ	OS_1_10



Код на мярката	Наименование на мярката	Действия за изпълнение на мярката	Код на действие
OS_1	Смекчаване на натиска от климатичните промени	Изпълнение на проекти свързани с увеличаване лесистостта и възстановяване на горския потенциал; Увеличаване на горските територии; Възстановяване, опазване и укрепване на екосистемите, свързани със селското и горското стопанство.	OS_1_13
GO_3	Подобряване на управлението на водите в зоните за защита на водите	Съобразяване с режими, препоръки и мерки имащи отношение към води, въведени с утвърден план за управление на ЗЗ/ЗТ	GO_3_6

#### В. Други мерки, които следва да се имат предвид при реализация на ГСП

При реализация на ГСП да се вземат предвид и приложимите мерки от Екологичната оценка (ЕО) в ПУРБ в ДРБУ, които трябва да се прилагат при осъществяване на горскостопански дейности.

**Заключение:** Реализирането на „Горскостопанска програма на имот с идентификатор 14218.170.76 по КК и КР на гр. Габрово, община Габрово“ е **допустимо** спрямо ПУРБ в Дунавски район, при спазване на мерките посочени в т. 1.1.2. от настоящото становище.

#### 1.2 План за управление на риска от наводнения (ПУРН) в Дунавски район 2022-2027 г.

1.2.1. Съгласно ПУРН 2022 – 2027 г., ГСП **не попада** в РЗПРН, утвърдени от Министъра на околната среда и водите със Заповед РД-804/10.08.2021 г.

1.2.2. Мерки, заложи в ПУРН 2022 – 2027 г. в Дунавски район, които трябва да се вземат предвид при реализиране на този вид ГСП.

На ниво Дунавски район за басейново управление, в ПУРН 2022 - 2027 за е планирана следната мярка за намаляване на риска от наводнения, относима към горскостопански дейности:

Код на мярка	Вид мярка	Описание на мярката (по каталога), (допълнителна информация)	Отговорна институция
BG1-M31-B10a	Неструктурна	Залесяване и лесоустройство в гореразположените водосбори/Законодателство и планиране	МЗХ, ИАГ


При реализация на ГСП е необходимо да се имат предвид приложимите мерките съгласно Становище по Екологична оценка № 6-5/2023 г. на проекта на ПУРН 2022-2027г. (Приложение № Л и Приложение № М към ПУРН 2022 – 2027 г. в ДРБУ), в т.ч.:

- Да не се допуска изсичане на крайречни галерии и крайречни природни местообитания, предмет на опазване в съответната ЗЗ

- При изпълнение на дейности в горските територии, лицата по чл. 235 от Закона за горите, да не допуснат задръстване на дерета и речни участъци.

- При изпълнение на мярка: М31-В10а: „Залесяване и лесоустройство в гореразположените водосбори“ да не се допуска залесяване с инвазивни и неместни видове, включително при избора на видове, следва същите да бъдат избирани при отчитане на настъпващите климатични промени.

**Заключение:** Реализирането на „Горскостопанска програма на имот с идентификатор 14218.170.76 по КК и КР на гр. Габрово, община Габрово“ е **допустимо** спрямо ПоМ за намаляване на риска от наводнения заложи в ПУРН в Дунавски район, при спазване на мерките посочени в т. 1.2.2. от настоящото становище.



**2. Забрани и ограничения, предвидени в Закона за водите и подзаконовите нормативни актове по неговото прилагане, по отношение на този вид програми и/или въздействия, в резултат от реализирането им.**

При реализиране на горскостопанските дейности да се спазват изискванията на чл. 134, т. 5 и чл. 143 от Закона за водите.

Потенциалните въздействия от реализирането на ГСП са описани и взети предвид при направените заключения за допустимост в т. 1 от настоящето становище.

**3. Информация за съществуващи или разрешени въздействия върху водното тяло в района, които трябва да бъдат взети предвид при последваща процедура по глава шест от ЗООС.**

В района на ГСП има 19 бр. съществуващи и разрешени въздействия върху ПВТ с код BG1G0000TJK045 и име „Карстови води в Централния Балкан“.

Актуална информация за съществуващи или разрешени въздействия е налична в Регистри на издадените разрешителни, публикувани на интернет страницата на БДДР - <http://www.bd-dunav.org/content/registri/razreshitelni-i-resheniia/>.

**4. Информация за свободните водни ресурси в частта от подземно водно тяло, от което се предвижда водоземане (чрез съществуващи или чрез нови съоръжения), опасността от замърсяване на подземните води в процеса на изграждане на нови тръбни (сондажни) кладенци и изисквания за предотвратяване на замърсяването.**

Съгласно предоставената информация, ГСП не предвижда водоземане от подземни води.


**5. Мотивирана оценка на значителното въздействие върху водите и водните екосистеми.**

Реализирането на „Горскостопанска програма на имот с идентификатор 14218.170.76 по КК и КР на гр. Габрово, община Габрово“ е **допустимо** спрямо ПУРБ и ПУРН в Дунавски район, при спазване на мерките посочени в т. 1, законовите изисквания посочени в т. 2 от настоящето становище.

С уважение,

**ИНЖ. РУМЕЛИЯ ПЕТРОВА**

Директор на Басейнова дирекция „Дунавски район“



5800 гр. Плевен, ул. „Чаталджа“ №60  
тел.: +359 64 88 51 00  
e-mail: [dunavbd@bddr.bg](mailto:dunavbd@bddr.bg), web: [www.bd-dunav.bg](http://www.bd-dunav.bg)

