



РЕПУБЛИКА БЪЛГАРИЯ

Министерство на околната среда и водите

Басейнова дирекция „Дунавски район“

Изх. № ПУ-01-248 (3)

Гр. Плевен 26.03.2025 г.

ДО

ДАУД ИБРЯМ

ДИРЕКТОР НА РИОСВ – ГР. РУСЕ

БУЛ. „ПРИДУНАВСКИ“ №20, П.К. 26

7000, ГР. РУСЕ

На Ваше писмо с изх. №АО-1779-(1)/21.03.2025 г.

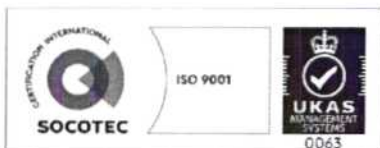
Относно: Уведомление за инвестиционно предложение за „Напоителна система за напояване на царевица чрез дъждуване в землището на с. Бръшлен, общ. Сливо поле, обл. Русе.

УВАЖАЕМИ ГОСПОДИН ИБРЯМ,

В Басейнова дирекция Дунавски район (БДДР) е постъпило Ваше писмо с изх. №АО-1779-(1)/21.03.2025 г. и наш вх. №ПУ-01-248(2)/21.03.2025 г. с искане за изготвяне на становище по чл. 4а от *Наредбата за условията и реда за извършване на оценка на въздействието върху околната среда* за горепосоченото инвестиционно предложение (ИП). В изпълнение на разпоредбите на чл. 155, ал. 1, т. 23 от Закона за водите (ЗВ), БДДР изразява следното становище:

Предоставена информация:

Инвестиционното предложение (ИП) предвижда изграждане на напоителна система за напояване на царевица, чрез дъждуване в землището на с. Бръшлен, община Сливо поле, област Русе, чрез кандидатстване по процедура №BG06RДNP001-4.017 „Целеви прием за проектни предложения за повишаване на ефективността при потреблението на вода в селското стопанство“ по подмярка 4.1 „Инвестиции земеделски стопанства“ от мярка 4 „Инвестиции в материални активи“ на Програма за развитие на селските райони за периода 2014 – 2020 г.



5800 гр. Плевен, ул. „Чаталджа“ №60

тел.: +359 64 88 51 00

e-mail: dunavbd@bDDR.bg, web: www.bd-dunav.bg



Предвиденото е монтиране на пивотна система за поливане в масив 19 в землището на с. Бръшлен, община Сливо поле, област Русе. Избраната технология за поливане се състои от:

1. Помпа към, която ще се монтира възвратна клапа и спирателен кран за аварийно изключване. Помпата е със следните параметри: Дебит $Q=22,5$ l/s, Напор $H=42$ м= $4,2$ bar, Мощност $P=37$ kW;
2. Захранващ водопровод – изграден от сглобяеми HDPE тръбопроводи HDN 225 mm, PN6, с дължина 1190 m;
3. Дъждовални машини – мобилна автоматизирана дъждовална система с кръгово движение и променлив радиус (разтегливо рамо). Параметрите на пивотната система са: Дебит $Q_n=22,5$ l/s, минимално налягане $P_n=3.3$ bar= 33 m, Радиус $R_n=225-331$ m.

Поземлените имоти, които ще се напояват, чрез предвидената за закупуване пивотната система са с обща площ 271,323 дка и са със следните идентификатори: 06673.19.21, 06673.19.2, 06673.19.3, 06673.19.4, 06673.19.7, 06673.19.33, 06673.19.17, 06673.19.18, 06673.19.10, 06673.19.27, 06673.19.26, 06673.19.20, 06673.19.22, 06673.19.13, 06673.19.29, 06673.19.28, 06673.19.25, 06673.19.30, 06673.19.32, 06673.19.19, 06673.19.31, 06673.19.24 и 06673.19.34.

Водоснабдяването ще се осъществява посредством съществуващ тръбен кладенец „ТК – ППК Бръшлиян – Бръшлен“, разположен в имот №010046, находящ се в с. Бръшлен, община Сливо поле, област Русе. За описаното съоръжение възложителят има издадено разрешително за водовземане от подземни води с №11520409/07.07.2022 г. с цел „Самостоятелно водоснабдяване за напояване на земеделски култури“. Крайният срок на действие на разрешителното е 07.07.2028 г. Координатите на сондажа са: СШ $44^{\circ}0'9.68''$ ИД $26^{\circ}22'13.83''$. Не се предвижда промяна в разрешеното за добиване водно количество.

ИП е подадено от юридическо лице.

Становището се издава въз основа на представената информация.

1. Заключение за допустимостта на програмата от гледна точка на мерките за постигане добро състояние на водите, определени в плановете за управление на речните басейни.

1.1. По отношение на План за управление на речните басейни (ПУРБ) в Дунавски район.

Настоящото становище за допустимост се издава спрямо:


– ПУРБ 2022 – 2027 г. в Дунавски район, приет с Решение №917/31.12.2024 г. на Министерски съвет, който е публикуван на интернет страницата на БДЦР в раздел „Управление на водите“, подраздел „План за управление на речния басейн“.

1.1.1. Съгласно ПУРБ 2022 – 2027 г., настоящото ИП, попада в следните повърхностни и подземни водни тела, както и зони за защита на водите:

1.1.1.1. Повърхностни водни тела (състоянието на водното тяло съгласно ПУРБ 2022 – 2027 г.):

Имотите обект на ИП попадат във водосбора на повърхностно водно тяло с код BG1DJ900R1016 и географско описание „р. Топчийска от извор до вливане в р. Дунав“. Водното тяло е естествено, оценено в неизвестно екологично състояние и неизвестно химично състояние.

Съгласно представената информация дейностите в ИП не предвиждат водовземане от повърхностни води и/или ползване на повърхностни водни обекти. В тази връзка не се очаква реализацията на ИП да доведе до влошаване на екологичното и/или химичното състояние на повърхностното водно тяло.



1.1.1.2. Подземни водни тела (състоянието на водното тяло съгласно ПУРБ 2022 – 2027 г.)

Код на ПВТ	Име на ПВТ	Химично състояние	Количествено състояние
BG1G0000QAL010	Порови води в Кватернера - Бръшлянска низина	Добро	Добро
BG1G0000K1B041	Карстови води в Русенската формация	Лошо (поради отклонение от стандарта за качество по следния показател: PO4)	Добро
BG1G0000J3K051	Карстови води в Малм-Валанжския басейн	Добро	Добро

Поставената цел за ПВТ с код BG1G0000QAL010 и ПВТ с код BG1G0000J3K051 до 2027 г. е: „Предотвратяване на влошаването и запазване на добро химично и количествено състояние“.

В ПУРБ 2022 – 2027 г. за ПВТ с код BG1G0000K1B041 е обосновано изключение от постигане на добро състояние по отношение на показателите с отклонение от стандарта за качество (СК) на основание чл. 156в от Закона за водите, удължаване на срока за постигане на целите след 2027 г. Поставените цели за ПВТ с код BG1G0000K1B041 след 2027 г. са: „Предотвратяване на влошаването и запазване на добро химично и количествено състояние“.

Съгласно издаденото от БДДР – Плевен разрешително за водовземане от подземни води с №11520409/07.07.2022 г., водовземането се осъществява от ПВТ с код BG1G0000K1B041 и име „Карстови води в Русенската формация“.

Не се очаква реализирането на предвидените в ИП дейности да окажат пряко въздействие върху химичното състояние на ПВТ. Въздействието върху количественото състояние на ПВТ е предвидено в издаденото разрешително за водовземане от подземни води с №11520409/07.07.2022 г.

1.1.1.3. Зони за защита на водите, съгласно чл. 119а, ал. 1 от Закона за водите.

Зони за защита на водите	Вид на зоната	ИП не попада/попада (име, код) в зона за защита
чл. 119а, ал. 1, т. 1 от ЗВ	Зона за защита на питейните води от повърхностни водни тела	Не попада
	Зона за защита на питейните води от подземни водни тела	Попада (всички подземни водни тела)
чл. 119а, ал. 1, т. 2 от ЗВ	Зона за отдих и водни спортове	Не попада
чл. 119а, ал. 1, т. 3 от ЗВ	Чувствителна зона	Попада зона с код BGCSARI03
	Уязвима зона	Попада – Северна зона
чл. 119а, ал. 1, т. 4 от ЗВ	Зона за стопански ценни видове риби	Не попада
чл. 119а, ал. 1, т. 5 от ЗВ	Защитени територии	Не попада
	Зона за местообитания	Не попада
	Зона за птици	Попада – зона с име „Комплекс Калимок“ и код BG0002030

1.1.1.4 Санитарно-охранителни зони (СОЗ), съгласно чл. 119, ал. 4, т. 2 от ЗВ

Съгласно наличната в БДДР информация, към настоящия момент, имотите предмет на настоящото ИП **не попадат** в границите на санитарно-охранителни зони (СОЗ),



определени по реда на Наредба №3 от 16 октомври 2000 г. за условията и реда за проучване, проектиране, утвърждаване и експлоатация на санитарно-охранителните зони около водоизточниците и съоръженията за питейно-битово водоснабдяване и около водоизточниците на минерални води, използвани за лечебни, профилактични, питейни и хигиенни нужди (Наредба №3), но попада в буферна зона (радиус 1 000 м) около следните водоземни съоръжения за самостоятелно питейно-битово водоснабдяване без определена СОЗ: „ТК-1 Свинокомплекс Бръшлен – Бръшлен“.

1.1.2. Мерки, заложи в ПУРБ 2022 – 2027 г., които трябва да се вземат предвид при реализиране на ИП.


А. Забрани и ограничения, свързани с дейностите, предвидени в ИП

Код на мярката	Наименование на мярката	Действия за изпълнение на мярката	Код на действие
DP_13	Опазване на водите от замърсяване с препарати за растителна защита	Забрана за употреба на ПРЗ извън обхвата на разрешената употреба или в доза, която надвишава максималната разрешена доза на единица площ	DP_13_7
NI_1	Намаляване на замърсяването с нитрати от земеделски източници	Забрана за торене в определени периоди от време съгл. Програмата от мерки за ограничаване и предотвратяване на замърсяването с нитрати на МЗХ	NI_1_1
DW_1	Забрани и ограничения за изпълнение на дейности в зоните за защита на питейните води и в определените санитарно-охранителни зони (СОЗ) и буферните зони около водоземните съоръжения/системи	Спазване на забрани и ограничения в СОЗ съгласно заповедта за определяне на зоната и списъка по приложение № 1 към Националния каталог от мерки (ПУРБ) Заб. Националният каталог от мерки е публикуван на интернет страницата на БДДР към раздел 7 на ПУРБ	DW_1_4

При реализиране на предвидените в ИП дейности е необходимо да се спазват горепосочените мерки за опазване на количественото и химичното състояние на подземните води от замърсяване и влошаване.

Б. Други мерки, които следва да се имат предвид при реализация на ИП

Код на мярката	Наименование на мярката	Действия за изпълнение на мярката	Код на действие
DP_7	Въвеждане и изпълнение на изисквания за добро земеделско и екологично състояние на селскостопанските площи	Въвеждане и изпълнение на изисквания за добро земеделско и екологично състояние на селскостопанските площи	DP_7_1
NI_1	Намаляване на замърсяването с нитрати от земеделски източници	Прилагане на приетите програми от мерки за ограничаване и предотвратяване на замърсяването с нитрати от земеделски източници в нитратно уязвими зони	NI_1_9
NI_1	Намаляване на замърсяването с нитрати от земеделски източници	Контрол на изпълнението на програми от мерки за ограничаване и предотвратяване на замърсяването с нитрати от земеделски източници	NI_1_4
NI_1	Намаляване на замърсяването с нитрати от земеделски източници	Прилагане на Националните стандарти за поддържане на земята в добро земеделско и екологично състояние от подпомаганите фермери и при изпълнение на проекти по ПРСР	NI_1_8



5800 гр. Плевен, ул. „Чаталджа“ №60
 тел.: +359 64 88 51 00
 e-mail: dunavbd@bddr.bg, web: www.bd-dunav.bg



Код на мярката	Наименование на мярката	Действия за изпълнение на мярката	Код на действие
CA_10	Прилагане на разрешителен режим по реда на Закона за водите за водоземане от повърхностни и от подземни води, вкл. изграждане на свързаните с това съоръжения	Прилагане на разрешителен режим по реда на Закона за водите за водоземане от повърхностни и от подземни води, вкл. изграждане на свързаните с това съоръжения.	CA_10_1
EW_3	Осигуряване на измерване на количеството ползвани повърхностни и подземни води	Монтиране/изграждане на устройства за измерване на ползваните водни количества	EW_3_1
EW_1	Намаляване на водоземането чрез въвеждане на водоспестяващи технологии	Въвеждане на водоспестяващи технологии и обратно водоснабдяване	EW_1_1

ИП е в изпълнение на мярка с код EW_1 и код на действие EW_1_1 „Въвеждане на водоспестяващи технологии и обратно водоснабдяване“.

Програмите от мерки са описани в Приложенията към Раздел 7 на ПУРБ 2022 – 2027 г. на БДДР.

Заключение: Реализирането на ИП е **допустимо** спрямо целите и мерките за постигане на доброто състояние на водите, заложен в ПУРБ 2022 – 2027 г. и не се очаква да окаже значително въздействие върху водите при спазване на мерките посочени в т. 1.1.2. от настоящото становище.

1.2. По отношение на План за управление на риска от наводнения (ПУРН) в Дунавски район.

ПУРН в Дунавски район за периода 2022 – 2027 г. е приет с Решение №941/28.12.2023 г. на Министерски съвет. ПУРН 2022 – 2027 г. и картите на заплахата и риска от наводнения са публично достъпни на интернет страницата на БДДР: www.bd-dunav.org, секция „Управление на водите“, раздел „План за управление на риска от наводнения 2022 – 2027“, подраздел „ПУРН 2022 – 2027 г.“.

Съгласно ПУРН 2022 – 2027 г. имотите обект на ИП **попадат** в РЗПРН с код BG1_APSFR_DU_001. Съгласно картите на заплахата и риска от наводнения, имотите предмет на ИП попадат в обхвата на заливане с период на повторение 100 и 1000 години.

В ПУРН 2022 – 2027 г. няма предвидени забрани и ограничения, касаещи реализирането на предвидените дейности.

В ПУРН 2022 – 2027 г. е предвидена е мярка на ниво Район за басейново управление „BG1-M53-B39“ – „Частно и публично застраховане/Насърчаване на използването на имуществено застраховане в податливите към наводнения райони“.

Картите на заплахата и риска от наводнения за поречието на река Дунав са публикувани на интернет страницата на БДДР на адрес - <https://www.bd-dunav.bg>, в секция „Управление на водите“, подсекция „План за управление на риска от наводнения 2022 – 2027“, в част „Картите на заплахата и риска от наводнения“.

Следва да се има предвид, че резултатите от картите на заплахата и на риска от наводнения се използват за разработване на програмата от мерки в ПУРН, насочена към намаляване на риска от наводнения. При използването на картите за цели, различни от планиране на мерки в ПУРН (например пространствено планиране, застраховане и др.) следва да се отчитат неопределеностите при изготвянето им, което внася съответната степен на несигурност и ограничение при използването им.

Заключение: Реализирането на ИП е **допустимо** спрямо ПУРН 2022 – 2027 г. Предвидените дейности в ИП не са в противоречие с предвидените мерки в Програмата от мерки за намаляване на риска от наводнения и неблагоприятните последици по



отношение на човешкото здраве, стопанската дейност, околната среда и културното наследство към ПУРН 2022 – 2027 г.

2. Забрани и ограничения, предвидени в ЗВ и подзаконовите нормативни актове по неговото прилагане, по отношение на този вид програми и/или въздействия, в резултат от реализирането им.

Предвидените в ИП дейности е необходимо да се извършват в съответствие с изискванията на ЗВ и свързаните подзаконовите нормативни актове, при не нарушаване на обществените интереси, съгласно чл. 49 от същия закон.

Съгласно представената документация, водовземаването ще се осъществява от тръбен кладенец – „ТК – ППК Бръшлян – Бръшлен“, разположен в имот №010046, находящ се в с. Бръшлен, община Сливо поле, област Русе. За описаното съоръжение възложителят има издадено разрешително за водовземаване от подземни води с №11520409/07.07.2022 г. с цел „Самостоятелно водоснабдяване за напояване на земеделски култури“. Крайният срок на действие на разрешителното е 07.07.2028 г.

В тази връзка, следва да се има предвид, че при изменение на определените в издаденото разрешително условия и параметри, (в т. ч. водно количество и обект на водоснабдяване), съгласно изискванията на Глава четвърта „*Разрешителен режим*“, Раздел III „*Изменение и продължаване на разрешителното*“ от ЗВ, издаденото разрешително подлежи на изменение.

За цел опазване на повърхностните и подземните води от замърсяване е необходимо спазване/прилагане разпоредбите на Глава Осма на ЗВ, в т. ч. разпоредбите на чл. 118 и чл. 118а.

За водите, предназначени за напояване е необходимо да се спазват изискванията на Наредба №18 от 27.05.2009 г. за качеството на водите за напояване на земеделските култури.

За опазване на водите от замърсяване с нитрати от земеделски източници е необходимо спазване на изискванията на Наредба №2 от 13 септември 2007 г. за опазване на водите от замърсяване с нитрати от земеделски източници и Правилата за добра земеделска практика.

За защита от вредното въздействие на водите е необходимо да се спазват изискванията на Глава девета от ЗВ.

Потенциалните въздействия в резултат от реализирането от ИП са описани и взети предвид при направените заключения за допустимостта на ИП в т. 1. и т. 4. от настоящото становище.

3. Информация за съществуващи или разрешени въздействия върху водното тяло в района, които трябва да бъдат взети предвид при последваща процедура по глава шест от ЗООС.

В района на ИП са издадени 4 броя разрешително за водовземаване ПВТ с код BG1G0000K1B041, вкл. и разглежданото в ИП Разрешително №11520409/07.07.2022 г.

Предвид изискванията на чл. 26 от *Наредба №1 за проучване, ползване и опазване на подземните води*, като „район на ИП“ се определя землището на населеното място, в което се предвижда да се реализира ИП, попадащо в подземното водно тяло, от което се предвижда водовземаване.

Актуална информация за съществуващи или разрешени въздействия е налична в Регистри на издадените разрешителни, публикувани на интернет страницата на Басейнова дирекция „Дунавски район“:

<http://www.bd-dunav.bg/content/registri/razreshitelni-i-resheniia/>.



5800 гр. Плевен, ул. „Чаталджа“ №60
тел.: +359 64 88 51 00
e-mail: dunavbd@bdr.bg, web: www.bd-dunav.bg



4. Информация за свободните водни ресурси в частта от подземно водно тяло, от което се предвижда водовземане (чрез съществуващи или чрез нови съоръжения), опасността от замърсяване на подземните води в процеса на изграждане на нови тръбни (сондажни) кладенци и изисквания за предотвратяване на замърсяването.

Неприложимо. В представената информация е посочено, че не се предвижда промяна в разрешеното водно количество, което да доведе до ново изменение в количественото състояние на ПВТ с код BG1G0000K1B041.

5. Мотивирана оценка на значителното въздействие върху водите и водните екосистеми.

Реализирането на ИП за „Напоителна система за напояване на царевица чрез дъждуване в землището на с. Бръшлен, общ. Сливо поле, обл. Русе е **допустимо** спрямо:

- целите и мерките, определени в ПУРБ 2022 – 2027 г. и ПУРН 2022 – 2027 г., и не се очаква да окаже негативно въздействие върху водите и водните екосистеми, при спазване на мерките, посочени в т. 1.1.2;

- законовите изисквания посочени в т. 2 от настоящото становище, само в случаите когато:

- ✓ предвидените в ИП дейности се извършват в съответствие с изискванията на ЗВ и свързаните подзаконови нормативни актове, при не нарушаване на обществените интереси, съгласно чл. 49 от същия закон;
- ✓ при изменение на определените в издаденото разрешително условия и параметри, (в т. ч. водно количество и обект на водоснабдяване), съгласно изискванията на Глава четвърта „Разрешителен режим“, Раздел III „Изменение и продължаване на разрешителното“ от ЗВ, издаденото разрешително подлежи на изменение.

6. Заключение за приложимостта на чл. 93, ал. 9, т. 3 ЗООС.

Предвид представената информация, считам, че чл. 93, ал. 9, т. 3 от ЗООС е **неприложим** за ИП за „Напоителна система за напояване на царевица чрез дъждуване в землището на с. Бръшлен, общ. Сливо поле, обл. Русе“.

Настоящото становище не отменя задълженията на възложителя на ИП за изпълнение на изискванията на Закона за водите, Закона за сдружения за напояване и другите закони и подзаконови нормативни актове в Република България и не може да служи като основание за отпадане на отговорността по спазване на действащата нормативна уредба.

С уважение,

ИНЖ. РУМЕЛИЯ ПЕТРОВА

Директор на Басейнова дирекция „Дунавски район“

