



РЕПУБЛИКА БЪЛГАРИЯ

Министерство на околната среда и водите

Басейнова дирекция „Дунавски район“

Изх. №ПУ-01-270 - (1)
Гр. Плевен 28.03.2025 г.

ДО
ИНЖ. ЛЮБОМИР ИВАНОВ
ДИРЕКТОР НА РИОСВ – МОНТАНА
УЛ. „ЮЛИУС ИРАСЕК“ №4, ПК 55
3400, ГР. МОНТАНА

На Ваш №7000-337-(1)/24.03.2025 г.

Относно: *Инвестиционно предложение (ИП) „Реконструкция на ВЛ 110 kV „Баба Вида“*

УВАЖАЕМИ ГОСПОДИН ИВАНОВ,

В Басейнова дирекция „Дунавски район“ (БДДР) е постъпило Ваше писмо с изх. №7000-337-(1)/24.03.2025 г. и наш вх. №ПУ-01-270/24.03.2025 г., с искане за становище по чл. 4а от *НАРЕДБА за условията и реда за извършване на оценка на въздействието на околната среда*, за горепосоченото ИП. На основание чл. 155, ал. 1, т. 23 от Закона за водите (ЗВ), изразявам следното становище:

Предоставена информация:

Обект на настоящото ИП е реконструкция на ВЛ 110 Kv „Баба Вида“, свързваща п/ст „Бонония“ и п/ст „Кула“. Дължината на ВЛ по надлъжен профил е 27,171 км. Трасето преминава през землищата на: с. Бела Рада, ЕКАТТЕ 03280; с. Войница, ЕКАТТЕ 11925; с. Буковец, ЕКАТТЕ 06954; гр. Видин, ЕКАТТЕ 10971; с. Слана бара, ЕКАТТЕ 67180; гр. Дунавци, ЕКАТТЕ 24061; гр. Кула, ЕКАТТЕ 40525; с. Цар Петрово, ЕКАТТЕ 78224.

ИП предвижда реконструкция на линията, чрез подмяна на стълбове, монтаж на нови фазови проводници и монтаж на нови мълниезащитни въжета с оптични влакна. Реконструкцията на ВЛ 110 Kv ще се извърши по съществуващото трасе и в рамките на сервитута на съществуващата ВЛ.

Няколко от стълбовете предвидени за подмяна са изместени в границите на сервитута. Причините за изместването им са свързани със спазването на



5800 гр. Плевен, ул. „Чаталджа“ №60

тел.: +359 64 88 51 00

e-mail: dunavbd@bDDR.bg, web: www.bd-dunav.bg



нормативните изисквания за осигуряване на нормирани габаритни разстояния съгласно действащото законодателство.

Предвидено е всеки стълб да се вземе, при което се намалява риска от опасни нива на крачни напрежения опасни за хора и животни. При изкопните дейности максималната дълбочина, на която стъпва първа стъпка на фундамента е 2,50-3,50 м. Не се предвижда използването на взрив.

Реализацията на проекта се извършва във връзка с изпълнение на дългосрочна програма за развитие на ЕЕС на страната и осигуряване на надеждна работа на електропреносните съоръжения.

Не се предвижда използването на природни ресурси, както и използване на приоритетни и/или опасни вещества.

Становището се издава на база предоставената информация.

1. Заключение за допустимостта на инвестиционното предложение от гледна точка на мерките за постигане добро състояние на водите, определени в плановете за управление.

1.1 По отношение на План за управление на речните басейни (ПУРБ) в Дунавски район.

ПУРБ 2022-2027 г. за Дунавски район на басейново управление е приет с Решение №917/31.12.2024 г. на Министерски съвет. ПУРБ 2022-2027 г. е публикуван на интернет страницата на БДДР: www.bd-dunav.org, секция „Управление на водите“, раздел „План за управление на речните басейни“, подраздел „ПУРБ 2022-2027 в Дунавски район“.

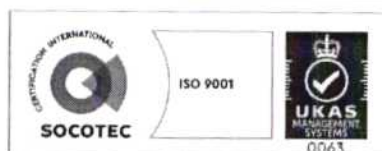
1.1.1. ВЛ „Баба Вида“ попада в следните повърхностни и подземни водни тела, както и зони за защита на водите:

1.1.1.1. Повърхностни водни тела.

Код на ВТ	Воден обект	Географски обхват	Естествено/ СМВТ/ИВТ*	Химично състояние	Екологично състояние/ потенциал
BG1DU000R001	р. Дунав	р. Дунав от границата при Ново село до границата при Силистра	СМВТ	не достигашо добро	умерен
BG1WO200R004	р. Тополовец	р. Тополовец след язовир Кула до устие, вкл. притоци - р. Делейнска и р. Рабровска с Полянска	естествено	неизвестно	умерено
BG1WO200L1003	яз. Кула	язовир Кула на р. Тополовец	СМВТ	неизвестно	умерен
BG1WO300R1007	р. Войнишка	р. Войнишка след язовир Полетковци до устие, вкл. притоци - Короманица и Смръдла	естествено	добро	умерено

Забележка: * СМВТ – силномодифицирано ВТ; ИВТ – изкуствено ВТ. За СМВТ и ИВТ се определя екологичен потенциал.

След направена проверка в графичните данни, с които разполага БДДР, се установи, че трасето за реконструкция на ВЛ 110 kV „Баба Вида“, пресича няколко повърхностни водни обекта, част от водосборите на горепосочените повърхностни водни тела.



Дейностите предвидени в ИП не предвиждат водоземане и/или ползване на повърхностен воден обект за заустване на отпадъчни води, както и няма посочени дейности, които биха могли да доведат до замърсяване на повърхностните води. В тази връзка не се очаква реализацията на ИП да окаже негативно влияние върху елементите за качество определящи екологичния потенциал/състояние и химичното състояние на повърхностните водни тела. За предотвратяване и смекчаване на потенциални неблагоприятни въздействия от реализирането на ИП се предвиждат описаните по-долу мерки и законови изисквания (в т. ч. забрани и ограничения).

1.1.1.2. Подземни водни тела.

Код на ПВТ	Име на ПВТ	Химично състояние	Количествено състояние
BG1G0000QAL002	Порови води в Кватернера – Видинска низина	добро	добро
BG1G00000N2034	Порови води в Неогена – Ломско – Плевенска депресия	добро	добро
BG1G000N1BP036	Карстови води в Ломско – Плевенската депресия	добро	добро


При реализирането на ИП, не се предвижда използване на приоритетни и/или опасни вещества, които да създават предпоставка за пряк контакт с подземните води.

Предвид горното, не се очаква отрицателно въздействие върху химичното и/или количественото състояние на подземните водни тела, в случай, че при подмяна на съществуващите стълбове по трасето на ВЛ 110 kV „Баба Вида“, не се достига нивото на подземните води, респ. водоносния хоризонт на ПВТ.

За предотвратяване и смекчаване на потенциални неблагоприятни въздействия от реализирането на предвидените в плана дейности се предвиждат описаните по-долу мерки и законови изисквания.

1.1.1.3. Зони за защита на водите, съгласно чл. 119а, ал. 1 от ЗВ.

Зони за защита на водите	Вид на зоната	ИП попада (код) / не попада в зона за защита
чл. 119а, ал. 1, т. 1 от ЗВ	Зона за защита на питейните води от повърхностни водни тела	Не попада
	Зона за защита на питейните води от подземни водни тела	Попада: Всички подземни водни тела са определени като зони за защита на питейните води.
Чл. 119а, ал. 1, т. 2 от ЗВ	Зона за отдих и водни спортове	Не попада
чл. 119а, ал. 1, т. 3 от ЗВ	Чувствителна зона	Попада: BGCSARI03
	Нитратно уязвима зона	Попада: Северна Зона
чл. 119а, ал. 1, т. 4 от ЗВ	Зона за стопански ценни видове риби	Не попада
чл. 119а, ал. 1, т. 5 от ЗВ	Защитени територии	Не попада
	Зона за местообитания	Попада: Зона с код BG0000500 и име „Войница“
	Зона за птици	Не попада



1.1.1.4 Санитарно-охранителни зони (СОЗ), съгласно чл. 119, ал. 4, т. 2 от ЗВ.

Съгласно наличната в БДДР информация, към настоящия момент, ВЛ предмет на настоящото ИП **не попада** в границите на санитарно-охранителни зони (СОЗ), определени по реда на *Наредба №3 от 16 октомври 2000 г. за условията и реда за проучване, проектиране, утвърждаване и експлоатация на санитарно-охранителните зони около водоизточниците и съоръженията за питейно-битово водоснабдяване и около водоизточниците на минерални води, използвани за лечебни, профилактични, питейни и хигиенни нужди* (Наредба №3), но **попада** в буферна зона (радиус 1 000 м) около следните водоземни съоръжения за самостоятелно питейно-битово водоснабдяване без определена СОЗ: „ТК1 – Вида трейс – Слана бара“ и „ТК2 – Вида трейс – Слана бара“.

1.1.2. Мерки заложи в ПУРБ 2022-2027 г. в Дунавски район, за запазване и подобряване на повърхностни и подземни води.

А. Забрани и ограничения, които да се спазват при осъществяване на ИП.

Код на мярката	Наименование на мярката	Действия за изпълнение на мярката	Код на действие
DW_1	Забрани и ограничения за изпълнение на дейности в зоните за защита на питейните води и в определените санитарно-охранителни зони (СОЗ) и буферните зони около водоземните съоръжения/системи	Спазване на забрани и ограничения в СОЗ съгласно заповедта за определяне на зоната и списъка по приложение № 1 към Националния каталог от мерки (ПУРБ)	DW_1_4
DP_2	Намаляване на дифузното замърсяване от промишлени дейности	Забрана на миенето и обслужването на транспортни средства и техника в крайбрежните заливаеми ивици и принадлежащите земи на водохранилищата	DP_2_8
GD_1	Опазване на химичното състояние на подземните води от замърсяване и влошаване	Забрана или ограничаване на дейности, които увеличават риска за пряко или непряко отвеждане на приоритетни и опасни вещества или други замърсители в подземните води, включително разкриването на подземните води на повърхността, чрез изземване на отложенията и почвите, покриващи водното тяло.	GD_1_2
PM_2	Опазване на химичното състояние на подземните води от замърсяване и влошаване	Забрана за извършването на дейности водещи до отвеждането в подземните води на опасни вещества	PM_2_2
HY_1	Възстановяване и защита на речните брегове и речното корито от ерозия	Забрана за сечи на естествена крайбрежна растителност на по-малко от 15 м от границата на водния обект	HY_1_19



Код на мярката	Наименование на мярката	Действия за изпълнение на мярката	Код на действие
HY_7	Подобряване на хидроморфологичното състояние на реките	Забрана за нарушаването на естественото състояние на леглата, бреговете на реките и крайбрежните заливаеми ивици, с изключение на дейности за осигуряване на енергийната сигурност, удълбочаване на фарватера и коригиране на речното корито за осигуряване/подобряване на безопасно корабоплаване в общия българо-румънски участък на р. Дунав и при дейности за защита от наводнения, както и други дейности съобразени с действащото законодателство	HY_7_10
DW_1	Забрани и ограничения за изпълнение на дейности в зоните за защита на питейните води и в определените санитарно-охранителни зони (СОЗ) и буферните зони около водоземните съоръжения/системи	Спазване на забрани и ограничения в СОЗ съгласно заповедта за определяне на зоната и списъка по приложение №1 към Националния каталог от мерки (ПУРБ)	DW_1_4

Дейностите в ИП трябва да са съобразени с мярка с код DW_1 и действие за изпълнение с код DW_1_4.

Приложение №1 към Националния каталог от мерки за ПУРБ съдържа списък на дейностите, забранени или ограничени в зоните за защита на питейните води в определените СОЗ по Наредба №3 от 16 октомври 2000 г. и буферните зони около водоземните съоръжения/системи, в случаите когато не са определени СОЗ по реда същата наредба (http://www5.moew.government.bg/?wpfb_dl=17375).

Б. Мерки които следва да се вземат предвид при осъществяване на ИП.

Код на мярка	Наименование на мярка	Действия за изпълнение на мярката	Код на действие
DP_11	Прилагане на екологични практики или най-добрите налични техники за ограничаване на отвеждането в подземните води на замърсяващи вещества	Прилагане на екологични практики или най-добрите налични техники за ограничаване на отвеждането в подземните води на замърсяващи вещества	DP_11_1
DP_14	Намаляване на дифузното замърсяване от отпадъци от населени места	Депониране на битови отпадъци в съответствие с изискванията за третиране на отпадъци	DP_14_2
GO_3	Подобряване на управлението на водите в зоните за защита на водите	Съобразяване с режими, препоръки и мерки имащи отношение към води, въведени с утвърден план за управление на ЗЗ/ЗТ	GO_3_6



Програмата от мерки е представена в Приложенията към Раздел 7 на ПУРБ 2022-2027 г. на БДДР. Съгласно представената информация, предвидените в ИП дейности не попадат под забраните и ограниченията на горепосочените мерки

Заклучение: ИП за „Реконструкция на ВЛ 110 kV „Баба Вида“, е допустимо спрямо целите за опазване на околната среда заложи в ПУРБ на Дунавски район и при спазване на мерките посочени в т. 1.1.2. от настоящото становище.

1.2. По отношение на План за управление на риска от наводнения (ПУРН) в Дунавски район.

ПУРН в Дунавски район за периода 2022 – 2027 г. е приет с Решение №941/28.12.2023 г. на Министерски съвет. ПУРН 2022 – 2027 г. и картите на заплахата и риска от наводнения са публично достъпни на интернет страницата на БДДР: www.bd-dunav.org, секция „Управление на водите“, раздел „План за управление на риска от наводнения 2022 – 2027“, подраздел „ПУРН 2022 – 2027 г.“.

Съгласно ПУРН 2022 – 2027 г. част от ВЛ „Баба Вида“, минаваща през землищата на гр. Дунавци и с. Слана бара попада в РЗПРН с код BG1_APSFR_DU_001. Съгласно картите на заплахата и риска от наводнения, част от ВЛ „Баба Вида“, минаваща през землищата на гр. Дунавци и с. Слана бара попада в обхвата на заливане с период на повторение 100 и 1000 години.

В ПУРН 2022 – 2027 г. няма предвидени забрани и ограничения, касаещи реализирането на предвидените дейности.

В ПУРН 2022 – 2027 г. е предвидена е мярка на ниво Район за басейново управление „BG1-M53-B39“ – „Частно и публично застраховане/Насърчаване на използването на имуществено застраховане в податливите към наводнения райони“.

Картите на заплахата и риска от наводнения за поречието на река Дунав са публикувани на интернет страницата на БДДР на адрес - <https://www.bd-dunav.bg>, в секция „Управление на водите“, подсекция „План за управление на риска от наводнения 2022 – 2027“, в част „Карти на заплахата и риска от наводнения“.


Следва да се има предвид, че резултатите от картите на заплахата и на риска от наводнения се използват за разработване на програмата от мерки в ПУРН, насочена към намаляване на риска от наводнения. При използването на картите за цели, различни от планиране на мерки в ПУРН (например пространствено планиране, застраховане и др.) следва да се отчитат неопределеностите при изготвянето им, което внася съответната степен на несигурност и ограничение при използването им.

Заклучение: Реализирането на ИП е допустимо спрямо ПУРН 2022 – 2027 г. Предвидените дейности в ИП не са в противоречие с предвидените мерки в Програмата от мерки за намаляване на риска от наводнения и неблагоприятните последици по отношение на човешкото здраве, стопанската дейност, околната среда и културното наследство към ПУРН 2022 – 2027 г.

2. Забрани и ограничения, предвидени в Закона за водите и подзаконовите нормативни актове по неговото прилагане, по отношение на този вид планове и/или въздействия, в резултат от реализирането им.

Реализирането на предвидените в ИП дейности е необходимо да се осъществи в съответствие с изискванията на ЗВ и свързаните със същия подзаконовите нормативни актове, при не нарушаване на обществените интереси, съгласно чл. 49 от същия закон.

Разрешително не се изисква, а е необходимо само 30-дневно предварително писмено уведомяване на Басейнова дирекция, в случаите на чл. 58 ал.1 от ЗВ и представяне на информацията по чл. 58, ал. 2 от ЗВ, за въздушно преминаване на съоръжения над повърхностен воден обект. Ако директорът на басейновата дирекция



прецени, че планираната дейност не отговаря на изискванията на чл. 58, ал. 1 от ЗВ, той уведомява собственика за необходимостта от издаване на разрешително. Разрешително се издава по реда на Глава четвърта от ЗВ, в съответствие с изискванията на ЗВ и подзаконовите нормативни актове.

Във всички останали случаи извън посочените в чл. 58, ал. 1 от ЗВ, в т. ч за ползване на воден обект за изграждане на нови, реконструкция или модернизация на съществуващи системи и съоръжения за линейна инфраструктура, пресичаща водни обекти - аквадукти, мостове, преносни мрежи и проводни подлежат на разрешителен режим съгласно чл. 46, ал. 1, т. 1, буква „б“ от ЗВ, при спазване изискванията на *Наредбата за ползване на повърхностните води*.

Съгласно § 1, ал. 1, т. 34 от ЗВ „воден обект“ е постоянно или временно съсредоточаване на води със съответни граници, обем и воден режим в земните недра и в естествено или изкуствено създадени форми на релефа заедно с принадлежащите към тях земи.

Съгласно разпоредбите на чл. 46, ал. 2 от ЗВ, изграждането на конструкции, инженерно-строителни съоръжения, постройки и други, при които се осъществява или е възможен контакт с подземните води, се извършва при условията и по реда на Закона за устройство на територията, при спазване на изискванията за опазване на подземните води съгласно Глава осма от ЗВ.

С цел опазване на подземните води от замърсяване е необходимо да се спазват забраните в чл. 118а от ЗВ.

С цел опазване на водите и водните обекти е необходимо да се спазват изискванията на Глава осма от ЗВ, в т. ч. разпоредбите на чл. 118 и чл. и забраните на чл. 134 от същият Закон.

С цел защита от вредното въздействие на водите е необходимо да се спазват изискванията на Глава девета, в т. ч. забраните на чл. 143 на ЗВ.

Потенциалните въздействия в резултат от реализирането на ИП са описани и взети предвид при направените заключения за допустимост в т. 1 от настоящото становище.

3. Информация за съществуващи или разрешени въздействия върху водното тяло в района, които трябва да бъдат взети предвид при последваща процедура по глава шест от ЗООС.

В ИП няма посочени дейности свързани с водоземане и/или ползване на повърхностен и/или подземен воден обект.


Актуална информация за съществуващи или разрешени въздействия е налична в Регистри на издадените разрешителни, публикувани на интернет страницата на Басейнова дирекция „Дунавски район“ – <http://www.bd-dunav.bg/content/registri/razreshitelni-i-resheniia/>.

4. Информация за свободните водни ресурси в частта от подземно водно тяло, от което се предвижда водоземане (чрез съществуващи или чрез нови съоръжения), опасността от замърсяване на подземните води в процеса на изграждане на нови тръбни (сондажни) кладенци и изисквания за предотвратяване на замърсяването.

Не е предмет на ИП.

5. Мотивирана оценка на значителното въздействие върху водите и водните екосистеми.

Реализацията на ИП „Реконструкция на ВЛ 110 kV „Баба Вида“ е **допустима**:
- при спазване целите и мерките, определени в ПУРБ 2022 – 2027 г. и ПУРН 2022 – 2027 г., и не се очаква да окаже негативно въздействие върху водите и водните



екосистеми, при спазване на мерките, посочени в т. 1, в т.ч. не се извършват дейности нарушаващи естественото състояние на повърхностни водни обекти и не се достига нивото на подземните води, при подмяна на съществуващите стълбове;

- при спазване Законни изисквания посочени в т. 2 от настоящото становище, в т.ч. изискванията на чл. 58 ал. 1 от ЗВ и чл. 46, ал. 1, т. 1, буква „б“ от ЗВ.

6. Заключение за приложимостта на чл. 93, ал. 9, т. 3 от ЗООС.

Разпоредбите на чл. 93, ал. 9, т. 3 от ЗООС са **неприложими** за настоящото ИП „Реконструкция на ВЛ 110 kV „Баба Вида“.

С уважение,

ИНЖ. РУМЕЛИЯ ПЕТРОВА

Директор на Басейнова дирекция „Дунавски регион“



5800 гр. Плевен, ул. „Чаталджа“ №60
тел.: +359 64 88 51 00
e-mail: dunavbd@bdr.bg, web: www.bd-dunav.bg

