



РЕПУБЛИКА БЪЛГАРИЯ

Министерство на околната среда и водите

Басейнова дирекция „Дунавски район“

Изх. №ПУ-01-274-(1)
Гр. Плевен28.03.2025 г.

ДО
Г-ЖА МАЯ РАДЕВА
ДИРЕКТОРА НА РИОСВ – ВЕЛИКО ТЪРНОВО
БУЛ. „НИКОЛА ГАБРОВСКИ“ №68, П.К 11
5002, ГР. ВЕЛИКО ТЪРНОВО

На Ваш №1178(1)/25.03.2025 г.

Относно: *План - извлечение за промяна вида и интензивността на сечта в гори, собственост на държавата стопанисвани от ТП ДГС „Габрово“*

УВАЖАЕМА Г-ЖО РАДЕВА,

В Басейнова дирекция „Дунавски район“ (БДДР) е постъпило Ваше писмо с изх. № 1178(1)/25.03.2025 г. и наш вх. №ПУ-01-274/25.03.2025 г., с искане за становище по чл. 12, ал. 5 от *НАРЕДБА за условията и реда за извършване на оценка за съвместимостта на планове и програми, проекти и инвестиционни предложения с предмета и целите на опазване на защитените зони, за горепосочения план-извлечение*. На основание чл. 155, ал. 1, т. 23 от Закона за водите (ЗВ), изразявам следното становище:

1. Заключение за допустимостта на програмата от гледна точка на мерките за постигане добро състояние на водите, определени в плановете за управление на речните басейни.

Настоящото становище за допустимост се издава спрямо следните планове за управление в ДРБУ:

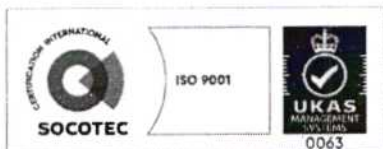
- План за управление на речните басейни (ПУРБ) 2022 – 2027 г., приет с Решение № 917/31.12.2024 г. на Министерски съвет;
- План за управление на риска от наводнения (ПУРН) 2022 – 2027, приет с Решение № 941/28.12.2023 г. на Министерски съвет.

Съгласно представената информация:

План-извлечението предвижда ползване на дървесина от 4 бр. насаждения - ДГТ на територията на ТП ДГС „Габрово“.

Предложени са насоки на стопанисване - отглеждане със съответните сечи, както следва:

- *подотдел 314 „к“, землището на гр. Габрово на площ 15,5 ха - предложена насока на стопанисване отглеждане, пробирка с интензивност 15%*



5800 гр. Плевен, ул. „Чаталджа“ №60
тел.: +359 64 88 51 00
e-mail: dunavbd@bDDR.bg, web: www.bd-dunav.bg



- подотдел 315 „в“, землището на гр. Габрово на площ 23,1 ха - предложена насока на стопанисване отглеждане, пробирка с интензивност 10% в гъстите групи

- подотдел 315 „г“, землището на гр. Габрово на площ 27,9 ха - предложена насока на стопанисване отглеждане, пробирка с интензивност 15% в гъстите групи

- подотдел 315 „ж“, землището на гр. Габрово на площ 3,7 ха - предложена насока на стопанисване отглеждане, пробирка с интензивност 15% в гъстите групи

1.1. ПУРБ в Дунавски район 2022- 2027г.

1.1.1. Съгласно ПУРБ 2022 – 2027 г., план-извличение попада в следните повърхностни водни тела, подземни водни тела и зони за защита на водите:

1.1.1.1 Повърхностни водни тела

Код на ВТ	Воден обект	Географски обхват	Естествено/ СМВТ/ИВТ*	Екологично състояние/ потенциал	Химично състояние
BG1YN900L1014	яз. Христо Смирненски	язовир Христо Смирненски; СД "Янтра" с 5 бр. РВ и РВ "Левичарка" на р. Паничарка	СМВТ	добър и по-висок	добро

Забележка: * СМВТ – силномодифицирано ВТ; ИВТ – изкуствено ВТ. За СМВТ и ИВТ се определя екологичен потенциал; СКОС - Стандартите за качество на околната среда.

Съгласно графичните данни с които разполага БДДР вкл. едромащабните карти в кадастрално-административна информационна система на Агенция по геодезия, картография и кадастър се установи, че:

- подотдел 314 „к“ в землището на гр. Габрово, общ. Габрово се намира на около 200 м от повърхностен воден обект, язовир Христо Смирненски

- подотдел 315 „в“ в землището на гр. Габрово, общ. Габрово се намира на около 230 м от повърхностен воден обект, язовир Христо Смирненски и граничи с повърхностен воден обект - дере отичащо се в яз. Христо Смирненски

- подотдел 315 „г“ в землището на гр. Габрово, общ. Габрово се намира на около 200 м от повърхностен воден обект, язовир Христо Смирненски и преминава повърхностен воден обект - дере отичащо се в яз. Христо Смирненски

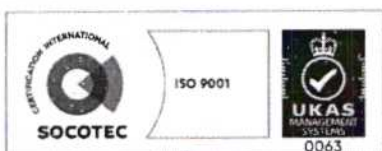
- подотдел 314 „ж“ в землището на гр. Габрово, общ. Габрово се намира на около 200 м от повърхностен воден обект, язовир Христо Смирненски и на около 120 м от повърхностен воден обект - дере отичащо се в яз. Христо Смирненски

В план-извличение няма дейности свързани с водоземане и/или ползване на повърхностен воден обект, следователно не се очаква реализирането ѝ да окаже негативно въздействие върху елементите на качество и да доведе до влошаване на екологичното или химично състояние на водното тяло, при спазване на мерките посочени в т. 1.1.2 на настоящото становище.

1.1.1.2. Подземни водни тела

Код на ПВТ	Име на ПВТ	Химично състояние	Количествено състояние
BG1G0000TJK045	Карстови води в Централния Балкан	Добро	Добро

Не се очаква реализирането на план-извличение да доведе до негативно въздействие върху елементите на качество, влошаване на химичното и/или количествено състояние на подземното водно тяло и непостигане на поставените цели.



1.1.1.3. Зони за защита на водите, съгласно чл. 119а, ал. 1 от Закона за водите

Зони за защита на водите	Вид на зоната	план-извличение попада (код) / не попада в зона за защита
чл. 119а, ал. 1, т. 1 от ЗВ	Зона за защита на питейните води от повърхностни водни тела	Попада - BG1DSWYN1014
	Зона за защита на питейните води от подземни водни тела	Попада: Всички подземни водни тела са определени като зони за защита на питейните води.
чл. 119а, ал. 1, т. 2 от ЗВ	Зона за отдих и водни спортове	Не попада
чл. 119а, ал. 1, т. 3 от ЗВ	Чувствителна зона	Попада: BGCSARI14
	Нитратно уязвима зона	Не попада
чл. 119а, ал. 1, т. 4 от ЗВ	Зона за стопански ценни видове риби	Не попада
чл. 119а, ал. 1, т. 5 от ЗВ	Защитени територии	Попада - БЪЛГАРКА
	Зона за местообитания	Попада - Българка - BG0000399
	Зона за птици	Попада - Българка - BG0000399

1.1.1.4 Санитарно-охранителни зони (СОЗ), съгласно чл. 119, ал. 4, т. 2 от ЗВ


Подотдел 314 „к“ **попада** в границите на пояс II^{PH}, подотдел 315 „в“, 315 „г“, 315 „ж“ **попадат** в границите на II^{PH} и IIITH на СОЗ около язовир „Христо Смирненски“ и речни водохващания от събирателна деривация „Янтра“ – „Белилско“, „Козя“, „Страшка“, „Бяла река“ и „Сивек“, съгласно Заповед РД-814/17.08.2021 г. на Министъра на околната среда и водите. СОЗ е определена в съответствие с изискванията на Наредба №3/16.10.2000 г. за условията и реда за проучване, проектиране, утвърждаване и експлоатация на санитарно-охранителните зони около водоизточниците и съоръженията за питейно-битово водоснабдяване и около водоизточниците на минерални води, използвани за лечебни, профилактични, питейни и хигиенни нужди (Наредба №3).

Съгласно наличната в БДДР информация, план-извличение **не попада** в буферна зона с радиус 1 000 м около водоземни съоръжения за питейно - битово водоснабдяване без определена СОЗ.

1.1.2. Мерки, заложи в ПУРБ, които трябва да се вземат предвид при реализиране на този вид горскостопански дейности.

А. Забрани и ограничения, свързани с дейностите, предвидени в план-извличение.

Код на мярката	Наименование на мярката	Действия за изпълнение на мярката	Код на действие
DW_1	Забрани и ограничения за изпълнение на дейности в зоните за защита на питейните води и в определените СОЗ и буферните зони около водоземните съоръжения/системи	Спазване на забрани и ограничения в СОЗ съгласно заповедта за определяне на зоната и списъка по приложение № 1 към Националния каталог от мерки (ПУРБ)	DW_1_4

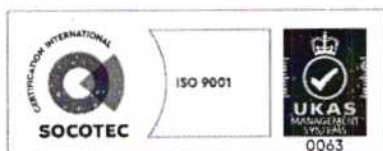


Код на мярката	Наименование на мярката	Действия за изпълнение на мярката	Код на действие
DW_4	Опазване на повърхностните води предназначени за питейно-битово водоснабдяване	Сечите в буферни зони/СОЗ да бъдат съобразени с изискванията на Наредба №3/16.10.2000 г. за условията и реда за проучване, проектиране, утвърждаване и експлоатация на санитарно-охранителните зони около водоизточниците и съоръженията за питейно-битово водоснабдяване и около водоизточниците на минерални води, използвани за лечебни, профилактични, питейни и хигиенни нужди	DW_4_111
DW_4	Опазване на повърхностните води предназначени за питейно-битово водоснабдяване	При провеждане на сечи в зони за защита на водите за питейно-битово водоснабдяване да се спазват специфичните изисквания за сечи в защитни и специални горски територии по смисъл на Закона за горите	DW_4_19
DW_4	Опазване на повърхностните води предназначени за питейно-битово водоснабдяване	Прилагане на нормативните изисквания при стопанисване на горите и горските територии, съгласно Закона за горите и поднормативните актове към него	DW_4_112
HY_1	Възстановяване и защита на речните брегове и речното корито от ерозия	Забрана за сечи на естествена крайбрежна растителност на по-малко от 15 м от границата на водния обект	HY_1_19
HY_7	Подобряване на хидроморфологичното състояние на реките	10. Забрана за нарушаването на естественото състояние на леглата, бреговете на реките и крайбрежните заливаеми ивици, с изключение на дейности за осигуряване на енергийната сигурност, удълбочаване на фарватера и коригиране на речното корито за осигуряване/подобряване на безопасно корабоплаване в общия българо-румънски участък на р. Дунав и при дейности за защита от наводнения, както и други дейности съобразени с действащото законодателство	HY_7_10

Местоположението на подотдел 314 „к“, 315 „в“, 315 „г“, 315 „ж“ гр. Габрово, община Габрово, обект на план-извлечение изисква при реализиране на план-извлечение, дейностите да са съобразени с мярка с код DW_1 и действие DW_1_4 „Спазване на забрани и ограничения в СОЗ съгласно заповедта за определяне на зоната и списъка по приложение №1 към Националния каталог от мерки“ (<https://www.moew.government.bg/bg/vodi/planove-za-upravlenie/planove-za-upravlenie-na-rechnite-basejni-purb/planove-za-upravlenie-na-rechnite-basejni-2016-2021-g/>) и мярка с код DW_4 и действие DW_4_111 „Сечите в буферни зони/СОЗ да бъдат съобразени с изискванията на Наредба №3/16.10.2000 г. за условията и реда за проучване, проектиране, утвърждаване и експлоатация на санитарно-охранителните зони около водоизточниците и съоръженията за питейно-битово водоснабдяване и около водоизточниците на минерални води, използвани за лечебни, профилактични, питейни и хигиенни нужди“

Б. Мерки за запазване и подобряване на повърхностни и подземни води, които следва да се имат предвид при реализация на горскостопанските дейност

Код на мярката	Наименование на мярката	Действия за изпълнение на мярката	Код на действие
OS_1	Смекчаване на натиска от климатичните промени	Подобряване стопанисването на горите във водосбора на повърхностните водни тела предназначени за ПЕВ	OS_1_10



Код на мярката	Наименование на мярката	Действия за изпълнение на мярката	Код на действие
OS_1	Смекчаване на натиска от климатичните промени	Изпълнение на проекти свързани с увеличаване лесистостта и възстановяване на горския потенциал; Увеличаване на горските територии; Възстановяване, опазване и укрепване на екосистемите, свързани със селското и горското стопанство.	OS_1_13
GO_3	Подобряване на управлението на водите в зоните за защита на водите	Съобразяване с режими, препоръки и мерки имащи отношение към води, въведени с утвърден план за управление на ЗЗ/ЗТ	GO_3_6

В. Други мерки, които следва да се имат предвид при реализация на план-извлечение

При реализация на план-извлечение да се вземат предвид и приложимите мерки от Екологичната оценка (ЕО) в ПУРБ в ДРБУ, които трябва да се прилагат при осъществяване на горскостопански дейности.

Заключение: Реализирането на „План - извлечение за промяна вида и интензивността на сечта в гори, собственост на държавата стопанисвани от ТП ДГС „Габрово“ е **допустимо** спрямо ПУРБ в Дунавски район, при спазване на мерките посочени в т. 1.1.2. от настоящото становище.

1.2 ПУРН в Дунавски район 2022-2027 г.

1.2.1. Съгласно ПУРН 2022 – 2027 г., план-извлечение **не попада** в РЗПРН, утвърдени от Министъра на околната среда и водите със Заповед РД-804/10.08.2021 г.

1.2.2. Мерки, заложи в ПУРН 2022 – 2027 г. в Дунавски район, които трябва да се вземат предвид при реализиране на този вид план-извлечение.

На ниво Дунавски район за басейново управление, в ПУРН 2022 - 2027 за е планирана следната мярка за намаляване на риска от наводнения, относима към горскостопански дейности:

Код на мярка	Вид мярка	Описание на мярката (по каталога), (допълнителна информация)	Отговорна институция
BG1-M31-B10a	Неструктурна	Залесяване и лесоустройство в гореразположените водосбори/Законодателство и планиране	МЗХ, ИАГ

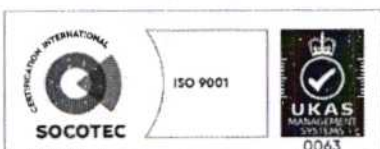
При реализация на план-извлечение е необходимо да се имат предвид приложимите мерките съгласно Становище по Екологична оценка № 6-5/2023 г. на проекта на ПУРН 2022-2027г. (Приложение № Л и Приложение № М към ПУРН 2022 – 2027 г. в ДРБУ), в т.ч.:

- Да не се допуска изсичане на крайречни галерии и крайречни природни местообитания, предмет на опазване в съответната ЗЗ

- При изпълнение на дейности в горските територии, лицата по чл. 235 от Закона за горите, да не допуснат задръстване на дерета и речни участъци.

- При изпълнение на мярка: М31-В10а: „Залесяване и лесоустройство в гореразположените водосбори“ да не се допуска залесяване с инвазивни и неместни видове, включително при избора на видове, следва същите да бъдат избирани при отчитане на настъпващите климатични промени.

Заключение: Реализирането на „План - извлечение за промяна вида и интензивността на сечта в гори, собственост на държавата стопанисвани от ТП ДГС „Габрово“ е **допустимо** спрямо ПоМ за намаляване на риска от наводнения заложена в ПУРН в Дунавски район, при спазване на мерките посочени в т. 1.2.2. от настоящото становище.



2. Забрани и ограничения, предвидени в Закона за водите и подзаконовите нормативни актове по неговото прилагане, по отношение на този вид програми и/или въздействия, в резултат от реализирането им.

Местоположението на подотдели 314 „к“, 315 „в“, 315 „г“, 315 „ж“ попадат в границите на II-ри и III-ти на СОЗ около язовир „Христо Смирненски“ и речни водохващания от събирателна деривация „Янтра“, както и в зона за защита на питейните води от повърхностни водни тела. За опазване на повърхностните водите предназначени за питейно-битово водоснабдяване, е необходимо да се спазват забраните, ограниченията и ограниченията при доказана необходимост посочени в Приложение №1 към чл. 10, ал. 1 от Наредба №3 и Заповед №РД-814/17.08.2021 г. на Министъра на околната среда и водите.

Съгласно Приложение №1 към чл. 10, ал. 1 от Наредба №3 и Заповед №РД-814/17.08.2021 г. на Министъра на околната среда и водите, в границите на пояс II^п на СОЗ на около язовир „Христо Смирненски“ и речни водохващания от събирателна деривация „Янтра“, се ограничава: „изсичане на гори, с изключение на отгледна сеч“, а в границите на пояс III^т на СОЗ на около язовир „Христо Смирненски“ и речни водохващания от събирателна деривация „Янтра“ се ограничава при доказана необходимост: „изсичане на гори, с изключение на отгледна сеч“

Съгласно разпоредбите на чл. 34, ал. 2 от Наредба №3/16.10.2000 г., осъществяването на дейности в границите на пояс III^т, за които е регламентирано ограничение или ограничение при доказана необходимост, се разрешава само, ако инициатора на дейността с конкретни изследвания и оценка на въздействието върху околната среда докажат, че дейността няма да доведе до негативни последствия за водоизточника.

При реализиране на горскостопанските дейности да се спазват изискванията на чл. 134, т. 5 и чл. 143 от Закона за водите.

Потенциалните въздействия от реализирането на план-извличение са описани и взети предвид при направените заключения за допустимост в т. 1 от настоящето становище.

3. Информация за съществуващи или разрешени въздействия върху водното тяло в района, които трябва да бъдат взети предвид при последваща процедура по глава шест от ЗООС.

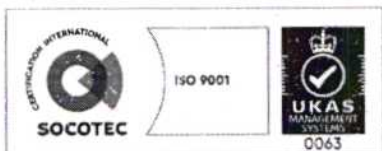
В района на план-извличение има 19 бр. съществуващи и разрешени въздействия върху ПВТ с код BG1G0000TJK045 и име „Карстови води в Централния Балкан“.

Актуална информация за съществуващи или разрешени въздействия е налична в Регистри на издадените разрешителни, публикувани на интернет страницата на БДДР - <http://www.bd-dunav.org/content/registri/razreshitelni-i-resheniia/>.

4. Информация за свободните водни ресурси в частта от подземно водно тяло, от което се предвижда водовземане (чрез съществуващи или чрез нови съоръжения), опасността от замърсяване на подземните води в процеса на изграждане на нови тръбни (сондажни) кладенци и изисквания за предотвратяване на замърсяването.

Съгласно предоставената информация, план-извличение не предвижда водовземане от подземни води.

5. Мотивирана оценка на значителното въздействие върху водите и водните екосистеми.




Реализирането на „План - извлечение за промяна вида и интензивността на сечта в гори, собственост на държавата стопанисвани от ТП ДГС „Габрово“ е **допустимо** спрямо ПУРБ и ПУРН в Дунавски район, при спазване на мерките посочени в т. 1, законовите изисквания посочени в т. 2 от настоящото становище и забраните и ограниченията и ограниченията при доказана необходимост, посочени в Заповед № РД-814/17.08.2021 г.

С уважение,

ИНЖ. РУМЕЛИЯ ПЕТРОВА

Директор на Басейнова дирекция „Дунавски район“



5800 гр. Плевен, ул. „Чаталджа“ №60
тел.: +359 64 88 51 00
e-mail: dunavbd@bddd.bg, web: www.bd-dunav.bg

