



РЕПУБЛИКА БЪЛГАРИЯ

Министерство на околната среда и водите

Басейнова дирекция „Дунавски район“

Изм. № ПУ – 01 – 275 (1)

гр. Плевен,~~7~~⁹8.....03.2025 г.

ДО

МАРИЯ ГЪЛЪБОВА

ДИРЕКТОР НА ДИРЕКЦИЯ „ЕО, ОВОС и ПЗ“

МОСВ

На ваш изх. № ЕО-23/25.03.2025г.

Относно: Процедура по екологична оценка, в т. ч и оценка на съвместимостта на Областен план за развитие на горските територии на област Сливен (ОПРГТ Сливен)

УВАЖАЕМА ГОСПОЖО ГЪЛЪБОВА,


В Басейнова дирекция „Дунавски район“ (БДДР) е постъпило Ваше писмо с изх. № ЕО-23/25.03.2025г., наш вх. № ПУ-01-275/25.03.2025г., с искане на становище относно допустимостта на предвижданията на ОПРГТ Сливен спрямо действащите План за управление на речните басейни (ПУРБ) 2022 – 2027 г. и План за управление на риска от наводнения (ПУРН) 2022 – 2027 г. в Дунавски район на басейново управление (ДРБУ), както и предложения за мерки и условия за включване на следващ етап в становището по ЕО.В изпълнение на разпоредбите на чл. 155, ал. 1, т. 23 от Закона за водите (ЗВ), изразявам следното становище:

I. Относно допустимостта на предвижданията на ОПРГТ Сливен спрямо действащите ПУРБ 2022 – 2027 г. и ПУРН 2022 – 2027 г. в ДРБУ

1. Оценка на допустимостта на предложението от гледна точка на целите на опазване на околната среда и мерките за постигане добро състояние на водите, определени в плановете за управление на речните басейни

Съгласно представената информация в ОПРГТ Сливен:

- ОПРГТ в област Сливен е документ за стратегическо планиране на горското стопанство и регионалното развитие. Общата площ на горските територии в област Сливен е 156495 ha, разпределени по собственост, както следва: държавни гори - 80,0%; общински гори - 11,4%; гори на частни физически и юридически лица - 4,4%; други – 4,2%. Най-голяма обща горска и залесена площ имат общините Сливен (съответно 58531 и 52692 ha) и Котел (57265 и 55098 ha). Горите в област Сливен се контролират от РДГ Сливен. Горските територии на областта се стопанисват и управляват от Югоизточното Държавно предприятие (ЮИДП) с център в Сливен. На територията на областта работят следните териториални поделения на ЮИДП: Кипилово, Котел, Нова Загора, Сливен, Стара река, Твърдица и Тича. Частните и общинските гори се стопанисват от собствениците им.



5800 гр. Плевен, ул. „Чаталджа“ №60
тел.: +359 64 88 51 00
e-mail: dunavbd@bDDR.bg, web: www.bd-dunav.bg



- Горски територии са земите, които по закон се използват за горско стопанство и се стопанисват по Закона за горите (ЗГ). Горската територия се състои предимно от гори (залесени площи), но включва и около 10% голи площи – горски поляни, пътища, скални и урвисти терени и др. Общата площ на горската територия е сума залесената площ плюс голите площи. Голите площи се използват главно като пасища. Горите в селскостопански земи също се стопанисват по ЗГ. Те са само залесена площ, незалесена селскостопанска земя не се стопанисва по ЗГ. Защитените природни територии във и извън горската територия обаче се управляват от МОСВ. Те се използват главно за нестопански цели. Преобладават държавните горски територии – 115973 ha, което представлява 80% от общата горска площ на областта. Делът на държавните горски територии в областта е равен на средния в страната. Общинските гори (16482 ha) заемат 11,4% от общата горска площ, а горите на частни физически лица заемат 4,3% (6189 ha), на юридическите лица (210 ha) – 0,1%. Горите на МОСВ, на юридически лица и на религиозни организации имат незначително участие в областта

- Залесената площ на горските територии е общо 144878 ha, което представлява 92,6% от общата горска площ в област Сливен (156495 ha). По отношение на вида на горите в залесената площ, преобладаващо участие имат широколистните високостъблени гори с 56993 ha, или 39,3% от общата залесена площ, следвани от издънковите гори за превръщане (45515 ha, или 30,6%), иглолистните гори (22571 ha или 15,2%) и нискостъблените гори (19799 ha или 13,3%). ТП ДГС Котел – обхваща част от община Котел и включва землищата на гр. Котел, с. Жеравна, с. Нейково, с. Катунци, с. Медвен, с. Градец, с. Мокрен, с. Пъдарево и с. Седларево). Общата площ на горите и земите на територията на ТП ДГС Котел е 33620 ha. Недървопроизводителната горска площ е 1380 ha. Най-голяма част от недървопроизводителната горска площ заемат поляните (593,2 ha), следвани от дивечовите ливади и нелесопригодните площи (по 0,4%). ТП ДГС Сливен – обхваща част от землищата на община Сливен - общата площ на горите и земите на територията на ТП ДГС Сливен е 49970 ha. Горите обхващат 33080 ha, 87% от които са с естествен произход. Недървопроизводителните площи общо са 2965 ha, като поляните са 1341 ha, а скалите – 1232 ha.

- Съгласно Закона за горите, горските територии, в съответствие с преобладаващите им функции, се разделят на три категории: 1. Защитни; 2. Специални; 3. Стопански, пред които следва да бъдат поставени различни цели. В горските територии за защита на почвата основна цел на управление е запазване и подобряване на защитната им функция, свързана със защита на почвата, овладяването на ерозията, свлачищата, пороите, стабилизиране на бреговете ивици на големите реки. В горските територии за защита на водите основна цел на управление е запазване и подобряване на защитната им функция, свързана с опазване на водоизточниците от замърсяване и водоемите, които снабдяват селищата с питейна вода, регулиране на водния отток и максимално акумулиране на водните количества от горите, т.е. техните водоохранни и водозащитни функции и подобряване водния баланс на дадена територия.

- Приоритетно направление № 4. - Управление на природните в т.ч. и на водните ресурси - Устойчивото управление на ресурсите по общини и като цяло за областта. Поддържане на съществуващата система за водоснабдяване, изграждане на нови водохващания и водопроводи, сондиране за откриване на нови водоизточници, развитие на горско-пътната мрежа за достъп до ресурсите.

✓ Оперативна цел 1. Поддържане на добро състояние на горските територии във вододайните зони чрез: Устойчиво стопанисване и ползване на



5800 гр. Плевен, ул. „Чаталджа“ №60
тел.: +359 64 88 51 00

e-mail: dunavbd@bddd.bg, web: www.bd-dunav.bg



горските и водните ресурси; Превенция на пожарите чрез изграждане на интегрирани и ефективни системи за ранно предупреждение, пожароизвестяване и видеонаблюдение в горите; Проучване за сондиране с цел откриване на нови водоизточници и минерални води на територията на областта.

✓ Оперативна цел 2: Опазване на горските и водните ресурси и околната среда от замърсяване чрез: Поставяне на информационни табели, кошчета за отпадъци по туристическите пътеки; Картиране на незаконните сметища в горите и на територията на общината.

✓ Оперативна цел 3. Подобряване качеството на питейната вода чрез: Поддържане на съществуващата система за водоснабдяване, а при необходимост и изграждане на нови водохващания и водопроводи; Очертаване и картиране на трасетата на водопреносната мрежа в горските територии; Лесовъдските мероприятия в сервитутните зони на водопреносната мрежа.

В териториалния обхват на ДРБУ попада община Котел - само за землищата на населените места: Боринци, Върлище, Дъбова, Каменна, Кипилово, Ниска поляна, Птичари, Радинка и Стрелци, и община Сливен - само за землищата на населените места: Било, Божевци, Зайчар, Изгрев, Козин дол, Мъсърлии, Ръченица, Средорек и Стара река. През територията на област Сливен преминава поречието на р. Янтра с притоци Стара река (Лефеджи, Лефеджа) и Голяма река (Биюкдере).

В процеса на изпълнение на *Областен план за развитие на горските територии на област Сливен*, отделните инвестиционни проекти, би следвало да са обект на съгласуване/одобрение от компетентните органи по околна среда, съгласно изискванията на ЗООС.

1.1. По отношение на ПУРБ 2022-2027 г. в Дунавски район

1.1.1. Повърхностни и подземни водни тела, както и зони за защита на водите, в обхвата на ДРБУ:

1.1.1.1. Повърхностни водни тела

Код на ВТ*	Воден обект	Географски обхват	Естествено /СМВТ/ ИВТ**	Екологично състояние/ потенциал	Химично състояние
BG1YN600R022	ЛЕФЕДЖА	р. Лефеджа от извор до Зайчари	естествено	добро	не достигащо добро (показател с отклонение от СКОС - Трибутилкалаени съединения)
BG1YN600R1034	ЛЕФЕДЖА	р. Лефеджа от Зайчари до вливане на р. Джулюница при Джулюница, вкл. приток р. Карадере	естествено	лошо (показатели с отклонение от СКОС - Фитобентос, Макрозообентос, Общ азот, Общ фосфор, БПК 5)	добро



Код на ВТ*	Воден обект	Географски обхват	Естествено /СМВТ/ ИВТ**	Екологично състояние/ потенциал	Химично състояние
BG1YN600L1024	яз. Ястребино	язовир Ястребино на р. Биокдере	СМВТ	умерен (показатели с отклонение от СКОС - Фитопланктон, Общ азот)	добро

Забележка: *Поречие – YN: Янтра; ** СМВТ – силномодифицирано ВТ; ИВТ – изкуствено ВТ (за СМВТ и ИВТ се определя екологичен потенциал); СКОС – стандарт за качество на околната среда.

В ПУРБ 2022-2027 г. за повърхностните водни тела са планиране следните екологични цели към 2027 г:

- водно тяло с код BG1YN600R022: „Предотвратяване на влошаването и запазване на добър екологичен потенциал. Намаление на концентрацията на Трибутилкалагени съединения до 2027г. Предотвратяване на влошаването на химичното състояние по останалите показатели“;

- водно тяло с код BG1YN600R1034: „Постигане на СКОС за умерено екологично състояние по показатели Фитобентос, Макрозообентос, Общ азот, Общ фосфор, БПК 5 до 2027г. Предотвратяване на влошаването и запазване на добро екологично състояние. Предотвратяване на влошаването и запазване на добро химично състояние“;

- водно тяло с код BG1YN600L1024: „Постигане на СКОС за добър екологичен потенциал по показатели Фитопланктон, Общ азот до 2027г. Предотвратяване на влошаването и запазване на добро екологично състояние. Предотвратяване на влошаването и запазване на добро химично състояние“.


1.1.1.2. Подземни водни тела (ПВТ)

Код на ВТ	Име на ВТ	Химично състояние	Количествено състояние
BG1G0000TJK045	Карстови води в Централния Балкан	Добро	Добро

Съгласно представената информация ОПРГТ в област Сливен има за главна цел на плана е да се определи стратегическата рамка за развитие на горските територии в областта, която задава целите и приоритетите за устойчиво интегрирано областно развитие. Предвид гореописаното приоритетно направление и планираните оперативни цели, реализирането на ОПРГТ в област Сливен не се очаква да окаже негативно въздействие върху състоянието на повърхностните и подземните водни тела, респективно не се очаква непостигане на поставените им екологични цели.

1.1.1.3. Зони за защита на водите, съгласно чл. 119а, ал. 1 от ЗВ

Зони за защита на водите	Вид на зоната	ИП не попада/попада (име, код) в зона за защита
чл. 119а, ал. 1, т. 1 от ЗВ	Зона за защита на питейните води от повърхностни водни тела	Попада - зона BG1DSWYN1024 ЯЗ. ЯСТРЕБИНО
	Зона за защита на питейните води от подземни водни тела	Попада (Всички подземни водни тела)
чл. 119а, ал. 1, т.	Зона за отдих и водни спортове	Не попада



5800 гр. Плевен, ул. „Чаталджа“ №60
 тел.: +359 64 88 51 00
 e-mail: dunavbd@bldr.bg, web: www.bd-dunav.bg



Зони за защита на водите	Вид на зоната	ИП не попада/попада (име, код) в зона за защита
2 от ЗВ		
чл.119а, ал. 1, т. 3 от ЗВ	Чувствителна зона	Попада – зона с код BGCSARI03
	Уязвима зона	Попада – Северна зона
чл. 119а, ал. 1, т. 4 от ЗВ	Зона за стопански ценни видове риби	Не попада
чл. 119а, ал. 1, т. 5 от ЗВ	Зона за местообитания и птици	Котленска планина BG0000117; 33 Стара река BG0000279 и 33 Твърдишка планина BG0000211

1.1.1.4. Санитарно-охранителни зони (СОЗ), съгласно чл. 119, ал. 4, т. 2 от ЗВ и буферни зони около водоизточници за питейно-битово водоснабдяване без определена СОЗ

Съгласно наличната в БДДР информация в териториалния обхват на ДРБУ от ОПРГТ на област Сливен:

- Не попадат в определени СОЗ по реда на *Наредба №3/16.10.2000 г. за условията и реда за проучване, проектиране, утвърждаване и експлоатация на санитарно-охранителните зони около водоизточниците и съоръженията за питейно-битово водоснабдяване и около водоизточниците на минерални води, използвани за лечебни, профилактични, питейни и хигиенни нужди* (Наредба №3/16.10.2000г.). Регистърът на издадените от директора на БДДР заповеди за определяне на СОЗ в съответствие с изискванията на Наредба №3/16.10.2000 г. е публикуван на интернет страницата на БДДР – www.bd-dunav.org, в раздел „Регистри“/“Зони за защита на водите“;

- Попада в следните налични съоръжения за ПБВ без определени СОЗ, за които е необходимо спазване на ограничения в буферни зони в радиус 1000 м от водоземното съоръжение, съгласно *Приложение 1 към Национален каталог от мерки към ПУРБ* (http://www5.moew.government.bg/?wpfb_dl=17375): Каптирани извори „Козият вир 1“, „Козият вир 2“, „Харманбурун 1“ и „Харманбурун 2“ в с. Стара река, общ. Сливен; Каптиран извор в с. „Зайчари“ Зайчари“, общ. Сливен; Каптирани извори „Домус дам 1“ и „Домус дам 2“ в Божевци, общ. Сливен.


За предотвратяване и смекчаване на потенциалните неблагоприятни въздействия от реализирането на ИП, върху повърхностните и/или подземните води, както и зоните за защита на водите, е необходимо спазване на ограничителните и забранителните мерки, за достигане/запазване на доброто състояние на водните тела, описаните в т. 1.1.2, както и нормативните изисквания в т. 2 от настоящото становище.

1.1.2. Мерки, които трябва да се вземат предвид при реализиране на ОПРГТ в област Сливен

Код на мярката	Наименование на мярката	Действия за изпълнение на мярката	Код на действие
DW_1	Забрани и ограничения за изпълнение на дейности в зоните за защита на питейните води и в определените СОЗ и буферните зони около водоземните съоръжения/системи	Спазване на забрани и ограничения в СОЗ съгласно заповедта за определяне на зоната и списъка по приложение № 1 към Националния каталог от мерки (ПУРБ)	DW_1_4
DW_4	Опазване на повърхностните води предназначени за питейно-битово водоснабдяване	7. Забрана за голи сечи с последващо изкуствено възобновяване (с изключение на акация и топола) във водосбора на водохвращения от повърхностни води, предназначени за питейно битово водоснабдяване	DW_4_7



Код на мярката	Наименование на мярката	Действия за изпълнение на мярката	Код на действие
DW_4	Опазване на повърхностните води предназначени за питейно-битово водоснабдяване	При провеждане на сечи в зони за защита на водите за питейно-битово водоснабдяване да се спазват специфичните изисквания за сечи в защитни и специални горски територии по смисъл на Закона за горите	DW_4_19
DW_4	Опазване на повърхностните води предназначени за питейно-битово водоснабдяване	Забрана за голи сечи с последващо изкуствено възобновяване, с изключение на случаите по чл. 104 от Закона за горите и чл. 32 от Наредба №8/05.08.2011 г. за сечите в горите	DW_4_110
DW_4	Опазване на повърхностните води предназначени за питейно-битово водоснабдяване	Сечите в буферни зони/СОЗ да бъдат съобразени с изискванията на Наредба №3/16.10.2000 г. за условията и реда за проучване, проектиране, утвърждаване и експлоатация на санитарно-охранителните зони около водоизточниците и съоръженията за питейно-битово водоснабдяване и около водоизточниците на минерални води, използвани за лечебни, профилактични, питейни и хигиенни нужди	DW_4_111
DW_4	Опазване на повърхностните води предназначени за питейно-битово водоснабдяване	Прилагане на нормативните изисквания при стопанисване на горите и горските територии, съгласно Закона за горите и поднормативните актове към него	DW_4_112
HY_1	Възстановяване и защита на речните брегове и речното корито от ерозия	Забрана за сечи на естествена крайбрежна растителност на по-малко от 15 м от границата на водния обект	HY_1_19
HY_1	Възстановяване и защита на речните брегове и речното корито от ерозия	Не се допускат голи сечи в горски територии в ивица от 15 м от границата на водния обект	HY_1_110
HY_7	Подобряване на хидроморфологичното състояние на реките	10. Забрана за нарушаването на естественото състояние на леглата, бреговете на реките и крайбрежните заливаеми ивици, с изключение на дейности за осигуряване на енергийната сигурност, удълбочаване на фарватера и коригиране на речното корито за осигуряване/подобряване на безопасно корабоплаване в общия българо-румънски участък на р. Дунав и при дейности за защита от наводнения, както и други дейности съобразени с действащото законодателство	HY_7_10
OS_1	Смекчаване на натиска от климатичните промени	Забрана за сечи на естествена крайбрежна растителност във водосбора на притоци, вливащи се в райони със значителен потенциален риск от наводнение (РЗПРН), с изключение на случаите, когато е доказана необходимост за осигуряване на проводимост на реките и с изключенията регламентирани в Закона за горите и поднормативните актове към него	OS_1_117
HY_1	Възстановяване и защита на речните брегове и речното корито от ерозия	7. Залесяване на бреговете и заливаемите тераси с подходящи дървесни видове	HY_1_7
OS_1	Смекчаване на натиска от климатичните промени	Подобряване стопанисването на горите във водосбора на повърхностните водни тела предназначени за ПБВ	OS_1_10
OS_1	Смекчаване на натиска от климатичните промени	Изпълнение на проекти свързани с увеличаване лесистостта и възстановяване на горския потенциал; Увеличаване на горските територии; Възстановяване, опазване и укрепване на	OS_1_13



Код на мярката	Наименование на мярката	Действия за изпълнение на мярката	Код на действие
		екосистемите, свързани със селското и горското стопанство.	
GO_3	Подобряване на управлението на водите в зоните за защита на водите	Съобразяване с режими, препоръки и мерки имащи отношение към води, въведени с утвърден план за управление на ЗЗ/ЗТ	GO_3_6
DP_2	Намаляване на дифузното замърсяване от промишлени дейности	8. Забрана на миенето и обслужването на транспортни средства и техника в крайбрежните заливаеми ивици и принадлежащите земи на водоохранилищата	DP_2_8

Заклучение: *Областен план за развитие на горските територии на област Сливен* е **допустим** спрямо целите за опазване на околната среда, заложи в ПУРБ 2022 – 2027 г., както и с предвидените мерки за постигане на тези цели, при спазване на мерките посочени в т. 1.1.2 от настоящото становище.

1.2. По отношение на ПУРН 2022 – 2027 г. в Дунавски район

1.2.1. Райони със значителен потенциален риск от наводнения (РЗПРН).

Съгласно действащия към момента ПУРН 2022 – 2027 г. и предоставената информация, ОПРГТ на област Сливен **не попада в РЗПРН**.

1.2.2. Мерки, заложи в на ПУРН 2022 – 2027 г. в Дунавски район, които трябва да се вземат предвид при реализиране на този вид ИП

В на ПУРН 2022 – 2027 г. няма предвидени забрани, ограничения и мерки за намаляване на риска от наводнения, касаещи реализацията на ОПРГТ на област Сливен.

На ниво ДРБУ, в ПУРН 2022 - 2027 за е планирана следната мярка за намаляване на риска от наводнения, относима към горскостопански дейности:

Код на мярка	Вид мярка	Описание на мярката (по каталога), (допълнителна информация)	Отговорна институция
BG1-M31-V10a	Неструктурна	Залесяване и лесоустройство в гореразположените водосбори/Законодателство и планиране	МЗХ, ИАГ

При реализация на ОПРГТ на област Сливен е необходимо да се имат предвид приложимите мерките съгласно Становище по Екологична оценка № 6-5/2023 г. на проекта на ПУРН 2022-2027г. (Приложение № Л и Приложение № М към ПУРН 2022 – 2027 г. в ДРБУ), в т.ч.:

- Да не се допуска изсичане на крайречни галерии и крайречни природни местообитания, предмет на опазване в съответната ЗЗ;
- При изпълнение на дейности в горските територии, лицата по чл. 235 от Закона за горите, да не допуснат задръстване на дерета и речни участъци;
- При изпълнение на мярка: М31-В10а: „Залесяване и лесоустройство в гореразположените водосбори“ да не се допуска залесяване с инвазивни и неместни видове, включително при избора на видове, следва същите да бъдат избирани при отчитане на настъпващите климатични промени.

Заклучение: *Областен план за развитие на горските територии на област Сливен* е **допустим** спрямо ПУРН 2022– 2027 г. Предвидените дейности в ИП не са в противоречие с предвидените мерки в Програмата от мерки за намаляване на риска от



наводнения и неблагоприятните последици по отношение на човешкото здраве, стопанската дейност, околната среда и културното наследство към плана.

2. Забрани и ограничения, предвидени в Закона за водите, по отношение на този вид инвестиционни предложения и/или въздействия в резултат от реализирането

Дейности, свързани с водовземане и ползване на воден обект, подлежат на разрешителен режим съгласно чл. 44 и чл. 46 от ЗВ. Разрешителни за водовземане и ползване на воден обект се издават при спазване изискванията на Глава четвърта „Разрешителен режим“ и Глава осма „Опазване на водите и водните обекти“ от ЗВ и нормативните актове по прилагането му.

При реализиране на горскостопанските дейности да се спазват изискванията на чл. 134, т. 5 и чл. 143 от Закона за водите.

Осъществяването на дейности в границите на СОЗ, определените и предвидени забрани, ограничения и ограничения при доказана необходимост са в съответствие с Приложение №1 и Приложение №2 към чл. 10, ал. 1 на Наредба №3/16.10.2000 г.– повърхностни водни обекти, защитени или незащитени подземни водни обекти.

При наличие на СОЗ попадащи в горски територии е необходимо спазването на изискванията на Наредба №3, а именно:

– използването на горските площи попадащи в пояс I^{III} на СОЗ е регламентирано с чл. 53, ал. 1, а горските площи в пояси II^{III} и III^{III} на СОЗ се прекатегоризират в гори със специално предназначение, водят се на отчет, а се стопанисват и използват по специални лесоустройствени проекти (чл. 53, ал. 2);

– отгледна сеч в СОЗ около каптажи на естествени извори се извършва най-малко на два етапа през 5 години (чл. 53, ал. 3).

– в пояс I^{III} на водоизточниците и съоръженията за питейно-битово водоснабдяване от повърхностни води и от води на естествени извори се разрешават дейности, свързани с изпълнението на противоерозионни, залесителни и отгледни горскостопански мероприятия (чл. 9, ал. 1).

Потенциалните въздействия от реализирането на ОПРГТ на област Сливен са описани и взети предвид при направените заключения за допустимост в т. 1 от настоящето становище.

3. Информация за съществуващи или разрешени въздействия върху водното тяло в района, които трябва да бъдат взети предвид при последваща процедура по глава шест от ЗООС

Актуална информация за съществуващи или разрешени въздействия е налична в Регистри на издадените разрешителни, публикуван на интернет страницата на БДДР – <http://www.bd-dunav.org/content/registri/razreshitelni-i-resheniia/>.

4. Информация за свободните водни ресурси в частта от подземно водно тяло, от което се предвижда водовземане (чрез съществуващи или чрез нови съоръжения), опасността от замърсяване на подземните води в процеса на изграждане на нови тръбни (сондажни) кладенци и изисквания за предотвратяване на замърсяването

ОПРГТ на област Сливен не предвижда водовземане от подземни.

5. Мотивирана оценка на значителното въздействие върху водите и водните екосистеми

Реализацията на *Областен план за развитие на горските територии на област Сливен* няма да окаже негативно въздействие върху водите и водните екосистеми и е



допустимо спрямо ПУРБ и ПУРН в Дунавски район, при условие, че се спазват мерките посочени в т. 1 и законовите изисквания посочени в т. 2 на настоящото становище.

В процеса на изпълнение на *Областен план за развитие на горските територии на област Сливен*, отделните инвестиционни проекти, би следвало да са обект на съгласуване/одобрение от компетентните органи по околна среда, съгласно изискванията на ЗООС.

II. Относно предложения за мерки и условия за включване на следващ етап в становището по ЕО за ОПРГТ Сливен

Мерките за предотвратяване, намаляване и възможно най-пълно отстраняване на неблагоприятните последици от реализацията на *Областен план за развитие на горските територии на област Сливен*, съгласно представения Доклад за Екологична оценка, предлагам да се допълнят със следните мерки, планирани в ПУРБ 2022 – 2027 г.:

Код на мярката	Наименование на мярката	Действия за изпълнение на мярката	Код на действие
DW_4	Опазване на повърхностните води предназначени за питейно-битово водоснабдяване	7. Забрана за голи сечи с последващо изкуствено възобновяване (с изключение на акация и топола) във водосбора на водохващания от повърхностни води, предназначени за питейно битово водоснабдяване	DW_4_7
DW_4	Опазване на повърхностните води предназначени за питейно-битово водоснабдяване	При провеждане на сечи в зони за защита на водите за питейно-битово водоснабдяване да се спазват специфичните изисквания за сечи в защитни и специални горски територии по смисъл на Закона за горите	DW_4_19
DW_4	Опазване на повърхностните води предназначени за питейно-битово водоснабдяване	Забрана за голи сечи с последващо изкуствено възобновяване, с изключение на случаите по чл. 104 от Закона за горите и чл. 32 от Наредба №8/05.08.2011 г. за сечите в горите	DW_4_110
DW_4	Опазване на повърхностните води предназначени за питейно-битово водоснабдяване	Сечите в буферни зони/СОЗ да бъдат съобразени с изискванията на Наредба №3/16.10.2000 г. за условията и реда за проучване, проектиране, утвърждаване и експлоатация на санитарно-охранителните зони около водоизточниците и съоръженията за питейно-битово водоснабдяване и около водоизточниците на минерални води, използвани за лечебни, профилактични, питейни и хигиенни нужди	DW_4_111
HY_1	Възстановяване и защита на речните брегове и речното корито от ерозия	Забрана за сечи на естествена крайбрежна растителност на по-малко от 15 м от границата на водния обект	HY_1_19
HY_1	Възстановяване и защита на речните брегове и речното корито от ерозия	Не се допускат голи сечи в горски територии в ивица от 15 м от границата на водния обект	HY_1_110
HY_7	Подобряване на хидроморфологичното състояние на реките	10. Забрана за нарушаването на естественото състояние на леглата, бреговете на реките и крайбрежните заливаеми ивици, с изключение на дейности за осигуряване на енергийната сигурност, удълбочаване на фарватера и коригиране на речното корито за осигуряване/подобряване на безопасно корабоплаване в общия българо-румънски участък на р.Дунав и при дейности за защита от наводнения, както и други дейности съобразени с действащото законодателство	HY_7_10



Код на мярката	Наименование на мярката	Действия за изпълнение на мярката	Код на действие
OS_1	Смекчаване на натиска от климатичните промени	Забрана за сечи на естествена крайбрежна растителност във водосбора на притоци, вливащи се в райони със значителен потенциален риск от наводнение (РЗПРН), с изключение на случаите, когато е доказана необходимост за осигуряване на проводимост на реките и с изключенията регламентирани в Закона за горите и поднормативните актове към него	OS_1_117
HY_1	Възстановяване и защита на речните брегове и речното корито от ерозия	7. Залесяване на бреговете и заливаемите тераси с подходящи дървесни видове	HY_1_7
GO_3	Подобряване на управлението на водите в зоните за защита на водите	Съобразяване с режими, препоръки и мерки имащи отношение към води, въведени с утвърден план за управление на ЗЗ/ЗТ	GO_3_6
DP_2	Намаляване на дифузното замърсяване от промишлени дейности	8. Забрана на миенето и обслужването на транспортни средства и техника в крайбрежните заливаеми ивици и принадлежащите земи на водоохранилищата	DP_2_8

С уважение,

ИНЖ. РУМЕЛИЯ ПЕТРОВА

Директор на Басейнова дирекция „Дунавски район“



5800 гр. Плевен, ул. „Чаталджа“ №60
 тел.: +359 64 88 51 00
 e-mail: dunavbd@bDDR.bg, web: www.bd-dunav.bg

