





# НИТРАТНО УЯЗВИМА ЗОНА в Дунавски район за басейново управление



М 1:1 250 000  
при печат във формат А3



## ЛЕГЕНДА

-  Нитратно уязвима зона
-  Главни речни сегменти
-  Водни тела категория езеро\_2010
-  Повърхностни водни тела - водосбор