

Приложение 3.2.2.10

Структура на ползването на земята в БДУВДР

1. Структура на ползването на земята във водосборната площ на всяко повърхностно водно тяло, в териториалния обхват на БДУВДР

Код на актуализираните повърхностни водни тела	Площ на актуализираните повърхностни водни тела, км ²	Урбанизирана територия във водосборната площ водното тяло, км ²	Промишлена територия във водосборната площ водното тяло, км ²	Земеделска територия във водосборната площ водното тяло, км ²	Горска територия във водосборната площ водното тяло, км ²	Други видове земеползване във водосборната площ водното тяло, км ²
Поречие Вит						
BG1VT100R009	595,728	26,660	8,829	506,506	52,517	1,215
BG1VT200R008	211,053	15,042	9,749	160,036	25,911	0,314
BG1VT300L010	13,894	0,000	0,074	11,216	0,406	2,198
BG1VT300L012	60,129	2,474	0,484	47,932	1,259	7,980
BG1VT307R1007	688,876	26,199	10,362	556,715	91,704	3,896
BG1VT307R1107	204,646	5,236	1,287	142,493	55,630	0,000
BG1VT600R006	491,901	13,454	0,994	259,220	217,811	0,421
BG1VT789R1005	165,475	5,166	0,954	55,046	104,308	0,000
BG1VT789R1105	185,612	5,205	0,258	65,395	114,748	0,007
BG1VT800L004	77,020	2,512	0,000	41,057	28,601	4,850
BG1VT900R1001	320,082	7,222	0,810	39,556	271,977	0,517
BG1VT900R1002	175,030	2,300	0,000	25,316	147,173	0,240
BG1VT900R1101	30,750	0,000	0,000	0,000	30,423	0,328

Код на актуализираните повърхностни водни тела	Площ на актуализираните повърхностни водни тела, км ²	Урбанизирана територия във водосборната площ водното тяло, км ²	Промишлена територия във водосборната площ водното тяло, км ²	Земеделска територия във водосборната площ водното тяло, км ²	Горска територия във водосборната площ водното тяло, км ²	Други видове земеползване във водосборната площ водното тяло, км ²
BG1VT900R1102	7,361	0,000	0,000	0,269	7,092	0,000
Поречие Дунав						
BG1DU000L001	78,978	0,000	0,000	74,852	2,925	1,202
BG1DU000L002	16,521	1,014	0,000	14,343	0,592	0,571
BG1DU000L003	23,702	0,982	0,000	10,802	4,262	7,657
BG1DU000R001	4211,654	223,766	75,910	3112,700	496,626	295,633
Поречие Дунавски Добруджански реки						
BG1DJ109R001	557,281	31,002	2,345	370,927	148,840	4,167
BG1DJ109R1017	717,270	40,267	4,775	532,725	139,474	0,029
BG1DJ149R1002	1073,452	53,194	7,143	703,555	308,380	1,180
BG1DJ200R013	540,872	37,162	17,764	441,736	44,210	0,000
BG1DJ345L014	6,475	0,055	0,000	3,826	2,189	0,405
BG1DJ345R1009	234,034	12,410	1,937	165,444	53,703	0,540
BG1DJ345R1010	627,533	33,509	3,291	504,605	84,869	1,258
BG1DJ345R1109	698,974	26,749	3,269	583,180	84,403	0,684
BG1DJ900R1008	1970,335	97,409	10,589	1360,890	500,778	0,576
BG1DJ900R1011	313,738	16,387	1,525	232,606	60,839	2,381
BG1DJ900R1015	559,681	30,858	6,554	497,443	22,716	0,288
BG1DJ900R1016	727,506	32,095	8,254	514,553	164,678	7,926
Поречие Ерма						
BG1ER100R001	436,351	10,634	0,684	138,321	284,150	2,560

Код на актуализираните повърхностни водни тела	Площ на актуализираните повърхностни водни тела, км ²	Урбанизирана територия във водосборната площ водното тяло, км ²	Промишлена територия във водосборната площ водното тяло, км ²	Земеделска територия във водосборната площ водното тяло, км ²	Горска територия във водосборната площ водното тяло, км ²	Други видове земеползване във водосборната площ водното тяло, км ²
Поречие Западно от Огоста						
BG1WO100R001	132,540	5,261	0,000	106,095	19,683	1,501
BG1WO200L003	58,946	0,662	0,528	43,008	13,736	1,012
BG1WO200R004	507,858	19,596	2,735	400,508	85,019	0,000
BG1WO300L006	70,285	1,718	0,000	52,087	15,340	1,139
BG1WO300L018	5,545	0,000	0,000	2,002	0,711	2,832
BG1WO300R1007	199,944	8,579	0,524	140,023	50,819	0,000
BG1WO300R1008	307,595	12,408	0,763	216,979	77,137	0,307
BG1WO300R1108	18,795	0,000	0,000	3,596	15,198	0,000
BG1WO400R1009	365,751	12,765	0,763	177,781	172,316	2,126
BG1WO500R011	161,304	5,333	0,743	114,764	40,465	0,000
BG1WO600L014	98,096	3,439	0,263	52,044	39,918	2,433
BG1WO600R015	154,314	12,733	4,664	130,258	6,392	0,268
BG1WO600R1013	260,334	16,308	0,522	208,687	33,351	1,466
BG1WO600R1014	134,163	5,539	0,890	108,595	18,460	0,679
BG1WO600R1112	95,399	1,419	0,000	34,032	57,643	2,305
BG1WO600R1212	14,880	0,000	0,000	0,123	14,757	0,000
BG1WO600R1312	18,970	0,000	0,000	0,000	18,965	0,005
BG1WO600R1412	8,677	0,000	0,000	0,000	8,677	0,000
BG1WO600R1512	6,225	0,000	0,087	0,390	5,748	0,000
BG1WO600R1612	50,435	0,145	0,262	4,481	45,547	0,000

Код на актуализираните повърхностни водни тела	Площ на актуализираните повърхностни водни тела, км ²	Урбанизирана територия във водосборната площ водното тяло, км ²	Промишлена територия във водосборната площ водното тяло, км ²	Земеделска територия във водосборната площ водното тяло, км ²	Горска територия във водосборната площ водното тяло, км ²	Други видове земеползване във водосборната площ водното тяло, км ²
BG1WO600R1712	23,406	0,126	0,000	2,467	20,813	0,000
BG1WO600R1812	100,869	2,198	0,000	33,258	61,313	4,100
BG1WO600R1912	193,865	3,544	0,000	48,696	136,913	4,712
BG1WO800L020	67,225	3,160	0,904	62,034	0,000	1,127
BG1WO800L021	40,366	0,226	0,594	38,661	0,140	0,745
BG1WO800R1016	814,787	41,642	9,924	686,375	75,476	1,370
Поречие Искър						
BG1IS100R025	349,130	11,121	5,805	325,136	7,069	0,000
BG1IS100R1024	353,443	18,947	5,561	233,379	95,258	0,299
BG1IS100R1027	421,235	12,648	2,816	385,081	20,689	0,000
BG1IS100R1124	0,977	0,072	0,058	0,163	0,684	0,000
BG1IS135R1026	626,226	30,664	5,282	504,189	79,081	7,011
BG1IS135R1126	345,108	11,486	3,651	179,469	149,754	0,748
BG1IS135R1226	644,657	21,570	6,261	276,046	329,904	10,876
BG1IS135R1326	326,355	9,616	0,252	76,325	232,421	7,741
BG1IS135R1426	106,550	9,442	3,307	39,845	52,486	1,469
BG1IS135R1526	2,429	0,000	0,000	0,226	2,203	0,000
BG1IS135R1626	24,952	0,095	0,000	6,436	18,420	0,000
BG1IS135R1726	82,373	19,319	22,884	32,407	7,663	0,099
BG1IS200L021	75,685	0,000	1,234	1,678	71,344	1,430
BG1IS200R1022	49,392	0,482	0,024	14,507	34,379	0,000

Код на актуализираните повърхностни водни тела	Площ на актуализираните повърхностни водни тела, км ²	Урбанизирана територия във водосборната площ водното тяло, км ²	Промишлена територия във водосборната площ водното тяло, км ²	Земеделска територия във водосборната площ водното тяло, км ²	Горска територия във водосборната площ водното тяло, км ²	Други видове земеползване във водосборната площ водното тяло, км ²
BG1IS200R1023	123,428	2,403	0,045	42,059	78,921	0,000
BG1IS200R1033	18,433	0,492	0,000	7,035	10,906	0,000
BG1IS200R1043	222,729	3,996	0,000	124,188	94,545	0,000
BG1IS200R1122	5,603	0,000	0,000	1,704	3,898	0,000
BG1IS200R1123	8,440	0,000	0,000	4,912	3,528	0,000
BG1IS200R1133	3,738	0,000	0,000	0,000	3,738	0,000
BG1IS200R1142	75,644	3,652	0,000	35,172	36,403	0,417
BG1IS200R1143	95,220	3,945	0,278	25,811	64,794	0,392
BG1IS200R1222	4,001	0,314	0,000	0,175	3,491	0,021
BG1IS200R1233	10,157	0,000	0,029	0,000	10,128	0,000
BG1IS200R1242	31,406	1,643	0,000	18,529	11,234	0,000
BG1IS200R1243	96,480	3,569	0,581	35,917	56,414	0,000
BG1IS200R1322	7,541	0,000	0,000	2,941	4,600	0,000
BG1IS200R1333	69,187	2,090	0,000	16,245	50,852	0,000
BG1IS200R1342	37,988	1,522	0,012	27,339	9,116	0,000
BG1IS200R1343	71,576	1,163	0,101	4,102	66,210	0,000
BG1IS200R1422	31,622	0,000	0,000	1,474	30,148	0,000
BG1IS200R1433	29,648	0,740	0,000	11,143	17,764	0,000
BG1IS200R1442	15,209	0,608	0,403	2,774	11,425	0,000
BG1IS200R1443	28,137	0,000	5,741	1,368	21,028	0,000
BG1IS200R1522	49,069	1,564	0,000	3,192	44,313	0,000

Код на актуализираните повърхностни водни тела	Площ на актуализираните повърхностни водни тела, км ²	Урбанизирана територия във водосборната площ водното тяло, км ²	Промишлена територия във водосборната площ водното тяло, км ²	Земеделска територия във водосборната площ водното тяло, км ²	Горска територия във водосборната площ водното тяло, км ²	Други видове земеползване във водосборната площ водното тяло, км ²
BG1IS200R1533	4,887	0,000	0,000	0,000	4,887	0,000
BG1IS200R1542	18,251	0,711	0,455	12,293	4,429	0,363
BG1IS200R1622	23,460	0,000	0,337	0,826	22,296	0,000
BG1IS200R1633	2,728	0,000	0,000	0,186	2,542	0,000
BG1IS200R1642	11,553	1,342	1,764	6,664	1,783	0,000
BG1IS200R1722	5,707	0,000	0,000	0,000	5,707	0,000
BG1IS200R1733	2,915	0,000	0,000	0,133	2,782	0,000
BG1IS200R1742	52,769	4,315	2,463	27,592	18,400	0,000
BG1IS200R1833	1,787	0,000	0,000	0,005	1,782	0,000
BG1IS200R1933	7,003	0,000	0,000	0,000	7,002	0,000
BG1IS300R019	99,209	0,452	0,000	9,433	89,324	0,000
BG1IS300R1017	216,628	0,427	0,000	19,930	191,983	4,288
BG1IS300R018	259,147	7,151	0,935	51,637	181,844	17,580
BG1IS300R1117	38,846	0,000	0,000	6,300	31,403	1,143
BG1IS400R012	677,139	39,924	15,570	425,555	162,390	33,700
BG1IS500L008	4,516	0,840	0,000	1,520	1,375	0,781
BG1IS500R011	105,536	24,314	5,063	44,958	30,801	0,399
BG1IS500R1010	204,178	94,475	22,820	41,926	44,197	0,760
BG1IS500R1109	8,864	0,000	0,000	0,000	6,086	2,778
BG1IS500R1130	36,038	1,409	0,278	0,656	25,298	8,398
BG1IS600L014	132,610	1,571	0,000	33,426	95,460	2,152

Код на актуализираните повърхностни водни тела	Площ на актуализираните повърхностни водни тела, км ²	Урбанизирана територия във водосборната площ водното тяло, км ²	Промишлена територия във водосборната площ водното тяло, км ²	Земеделска територия във водосборната площ водното тяло, км ²	Горска територия във водосборната площ водното тяло, км ²	Други видове земеползване във водосборната площ водното тяло, км ²
BG1IS600R1015	170,272	6,995	5,213	87,642	70,067	0,356
BG1IS600R1016	360,905	23,264	36,231	221,523	75,079	4,809
BG1IS600R1115	6,646	0,001	0,000	0,139	6,507	0,000
BG1IS600R1116	15,892	0,741	0,000	4,763	9,806	0,582
BG1IS600R1215	166,276	9,086	4,146	63,285	89,760	0,000
BG1IS600R1216	7,932	0,000	0,000	0,020	7,912	0,000
BG1IS600R1316	17,718	0,000	0,000	0,000	17,718	0,000
BG1IS600R1416	118,355	7,428	3,852	81,455	25,619	0,000
BG1IS600R1516	24,939	3,197	0,230	17,489	4,023	0,000
BG1IS600R1616	76,999	0,375	1,207	3,008	72,409	0,000
BG1IS700L005	141,607	1,136	0,000	29,578	81,703	29,190
BG1IS700L1306	18,404	0,000	0,000	5,901	12,043	0,460
BG1IS700R1006	129,953	2,000	0,000	38,807	88,572	0,573
BG1IS700R1007	25,192	1,272	0,295	12,618	11,007	0,000
BG1IS700R1031	48,440	0,266	0,000	8,208	39,965	0,000
BG1IS700R1106	8,900	0,000	0,000	0,652	7,348	0,900
BG1IS700R1107	20,716	1,744	0,000	0,481	16,029	2,462
BG1IS700R1206	44,108	0,765	0,001	7,410	35,663	0,269
BG1IS789R1004	408,302	11,804	1,409	172,538	221,869	0,682
BG1IS789R1104	52,741	4,600	2,081	26,784	19,058	0,218
BG1IS900L002	27,135	0,000	0,000	0,000	20,482	6,653

Код на актуализираните повърхностни водни тела	Площ на актуализираните повърхностни водни тела, км ²	Урбанизирана територия във водосборната площ водното тяло, км ²	Промишлена територия във водосборната площ водното тяло, км ²	Земеделска територия във водосборната площ водното тяло, км ²	Горска територия във водосборната площ водното тяло, км ²	Други видове земеползване във водосборната площ водното тяло, км ²
BG1IS900R1003	44,391	2,308	0,373	5,803	35,907	0,000
BG1IS900R1103	56,663	0,447	0,000	2,172	45,499	8,545
BG1IS900R1203	79,847	0,392	0,000	0,778	56,991	21,685
BG1IS900R1303	17,483	0,000	0,000	0,000	13,993	3,490
BG1IS900R1403	63,408	0,416	0,000	2,689	53,744	6,559
BG1IS900R1503	100,958	1,775	0,000	12,347	86,712	0,124
Поречие Нишава						
BG1NV200R1001	659,260	24,838	9,068	209,027	385,642	30,685
BG1NV200R1101	41,700	0,000	0,000	0,000	41,115	0,585
BG1NV200R1102	21,931	0,000	0,000	0,227	21,042	0,662
Поречие Огоста						
BG1OG100R014	34,661	0,306	1,889	29,976	2,473	0,017
BG1OG200R008	352,549	18,605	3,420	263,735	64,922	1,867
BG1OG200R1011	246,841	15,027	2,217	223,345	4,893	1,359
BG1OG200R1113	206,196	13,053	2,846	181,689	8,608	0,000
BG1OG200R1413	264,082	17,994	4,355	230,955	10,778	0,000
BG1OG307R1013	558,273	28,100	6,244	517,843	5,643	0,439
BG1OG307R1213	167,183	13,411	5,190	115,477	31,360	1,745
BG1OG307R1313	247,062	12,774	3,288	210,149	20,855	0,000
BG1OG400R1019	40,877	1,257	0,357	34,992	4,270	0,000
BG1OG400R1119	95,876	3,293	0,000	81,776	10,807	0,000

Код на актуализираните повърхностни водни тела	Площ на актуализираните повърхностни водни тела, км ²	Урбанизирана територия във водосборната площ водното тяло, км ²	Промишлена територия във водосборната площ водното тяло, км ²	Земеделска територия във водосборната площ водното тяло, км ²	Горска територия във водосборната площ водното тяло, км ²	Други видове земеползване във водосборната площ водното тяло, км ²
BG1OG400R1219	129,886	4,798	1,933	107,587	13,718	1,850
BG1OG600L015	4,028	0,000	0,295	2,235	0,000	1,498
BG1OG600R007	284,462	15,109	12,360	139,353	107,946	9,694
BG1OG600R1006	107,145	3,937	0,000	34,297	68,820	0,090
BG1OG600R1018	113,989	6,853	0,000	81,235	22,285	3,616
BG1OG600R1106	42,809	0,504	0,000	9,620	31,074	1,611
BG1OG600R1118	107,396	5,220	0,000	76,251	24,483	1,443
BG1OG600R1206	73,344	0,997	0,224	10,529	60,630	0,964
BG1OG700L004	66,108	1,170	0,683	30,668	16,523	17,063
BG1OG700L016	2,226	0,000	0,105	0,264	0,991	0,866
BG1OG700R002	137,151	2,973	0,000	56,527	77,651	0,000
BG1OG700R005	220,113	10,362	1,712	145,042	60,219	2,780
BG1OG700R1003	108,107	5,230	1,469	52,858	48,545	0,006
BG1OG700R1103	53,774	0,132	0,000	0,267	53,359	0,015
BG1OG700R1203	46,442	0,070	0,312	1,260	44,801	0,000
BG1OG789R1001	50,843	1,159	0,004	25,141	21,835	2,705
BG1OG789R1101	91,671	1,578	0,000	16,883	71,163	2,047
BG1OG789R1201	36,537	0,149	0,000	6,778	29,610	0,000
BG1OG789R1301	252,746	4,279	0,281	30,228	217,564	0,394
BG1OG789R1401	55,104	1,287	0,000	20,853	29,903	3,061
BG1OG789R1501	43,005	1,081	0,927	8,713	32,284	0,000

Код на актуализираните повърхностни водни тела	Площ на актуализираните повърхностни водни тела, км ²	Урбанизирана територия във водосборната площ водното тяло, км ²	Промишлена територия във водосборната площ водното тяло, км ²	Земеделска територия във водосборната площ водното тяло, км ²	Горска територия във водосборната площ водното тяло, км ²	Други видове земеползване във водосборната площ водното тяло, км ²
BG1OG789R1601	41,803	0,379	1,923	4,292	35,209	0,000
Поречие Осъм						
BG1OS130R1015	165,029	6,347	0,095	129,570	28,393	0,624
BG1OS130R1115	667,038	35,287	8,291	577,293	43,061	3,106
BG1OS400R010	168,945	5,461	1,510	133,605	28,086	0,283
BG1OS600R1005	142,799	11,737	1,582	122,449	4,329	2,701
BG1OS700R1001	933,402	40,133	13,442	523,018	355,246	1,562
BG1OS700R1011	276,200	14,269	5,377	220,657	34,705	1,192
BG1OS700R1101	17,202	0,000	0,000	1,164	16,038	0,000
BG1OS700R1111	4,815	0,767	0,000	1,552	2,496	0,000
BG1OS890R1016	54,069	7,052	1,267	22,035	23,715	0,000
BG1OS890R1116	224,002	4,549	0,848	28,429	190,176	0,000
BG1OS890R1216	21,932	0,277	0,000	0,798	20,462	0,395
BG1OS890R1316	11,472	0,134	0,000	3,475	7,864	0,000
BG1OS890R1416	21,253	0,274	0,000	6,454	14,525	0,000
BG1OS890R1516	43,198	0,683	0,000	7,591	34,720	0,203
BG1OS890R1616	16,560	0,034	0,000	10,977	5,549	0,000
BG1OS890R1716	2,729	0,021	0,000	0,862	1,845	0,000
BG1OS890R1816	21,174	1,403	0,000	10,699	9,071	0,000
BG1OS890R1916	46,190	2,895	0,000	21,738	21,556	0,000
Поречие Русенски Лом						

Код на актуализираните повърхностни водни тела	Площ на актуализираните повърхностни водни тела, км ²	Урбанизирана територия във водосборната площ водното тяло, км ²	Промишлена територия във водосборната площ водното тяло, км ²	Земеделска територия във водосборната площ водното тяло, км ²	Горска територия във водосборната площ водното тяло, км ²	Други видове земеползване във водосборната площ водното тяло, км ²
BG1RL120R1013	121,970	10,874	3,457	94,412	12,443	0,784
BG1RL120R1113	21,458	0,000	0,922	8,662	9,518	2,357
BG1RL120R1213	157,112	6,141	0,704	108,430	41,836	0,000
BG1RL200L002	35,888	2,090	0,000	23,677	8,984	1,137
BG1RL200L004	9,348	0,000	0,000	6,149	2,245	0,955
BG1RL200L006	35,557	3,071	1,239	27,164	3,572	0,511
BG1RL200R014	291,020	16,640	0,830	151,860	121,068	0,623
BG1RL200R003	331,284	19,723	1,842	232,024	77,408	0,288
BG1RL200R1005	223,898	11,183	1,330	144,001	67,385	0,000
BG1RL200R1007	470,096	26,557	4,784	323,443	112,905	2,406
BG1RL900L009	122,114	6,762	0,711	88,765	23,476	2,399
BG1RL900L011	96,014	6,317	0,393	71,280	17,344	0,680
BG1RL900R1012	673,885	30,948	10,766	462,273	168,328	1,569
BG1RL900R1112	152,779	6,156	1,389	107,751	37,484	0,000
BG1RL900R1212	242,931	9,401	0,607	160,400	71,713	0,809
Поречие Янтра						
BG1YN130R1029	572,105	29,117	8,686	467,903	62,054	4,345
BG1YN200R028	423,021	22,063	4,527	378,233	13,638	4,560
BG1YN300R026	261,738	16,878	1,961	229,657	12,990	0,252
BG1YN307R1027	182,592	10,244	0,839	127,570	41,069	2,869
BG1YN307R1127	117,892	3,993	0,380	83,706	29,507	0,306

Код на актуализираните повърхностни водни тела	Площ на актуализираните повърхностни водни тела, км ²	Урбанизирана територия във водосборната площ водното тяло, км ²	Промишлена територия във водосборната площ водното тяло, км ²	Земеделска територия във водосборната площ водното тяло, км ²	Горска територия във водосборната площ водното тяло, км ²	Други видове земеползване във водосборната площ водното тяло, км ²
BG1YN400L005	62,025	2,903	0,000	30,681	26,791	1,650
BG1YN400L009	85,654	3,011	0,000	28,925	43,817	9,901
BG1YN400R007	89,068	3,719	0,000	57,569	27,191	0,589
BG1YN400R010	173,493	6,187	0,813	115,239	50,735	0,520
BG1YN400R011	97,704	4,494	1,166	74,373	17,671	0,000
BG1YN400R1001	105,309	5,608	0,597	41,529	57,575	0,000
BG1YN400R1002	84,320	3,971	0,000	27,599	52,751	0,000
BG1YN400R1003	174,327	7,586	5,210	115,695	45,124	0,712
BG1YN400R006	78,026	2,206	0,284	45,215	30,319	0,000
BG1YN400R1012	395,340	21,028	5,339	287,180	80,990	0,804
BG1YN400R1031	85,373	5,530	0,730	63,280	15,833	0,000
BG1YN400R1101	60,270	1,401	0,000	4,135	54,733	0,000
BG1YN400R1102	29,201	0,594	0,000	6,874	21,733	0,000
BG1YN400R1103	249,089	21,621	1,951	129,896	95,349	0,272
BG1YN400R1112	109,111	7,702	2,998	97,107	1,002	0,302
BG1YN400R1131	5,814	0,000	0,000	1,787	4,030	0,000
BG1YN400R1202	71,498	0,833	0,000	3,010	67,655	0,000
BG1YN400R1231	2,561	0,000	0,000	0,232	2,329	0,000
BG1YN400R1331	2,982	0,000	0,000	0,881	2,102	0,000
BG1YN400R1431	84,033	2,022	0,048	31,239	50,724	0,000
BG1YN400R1531	137,643	3,745	0,000	67,422	66,476	0,000

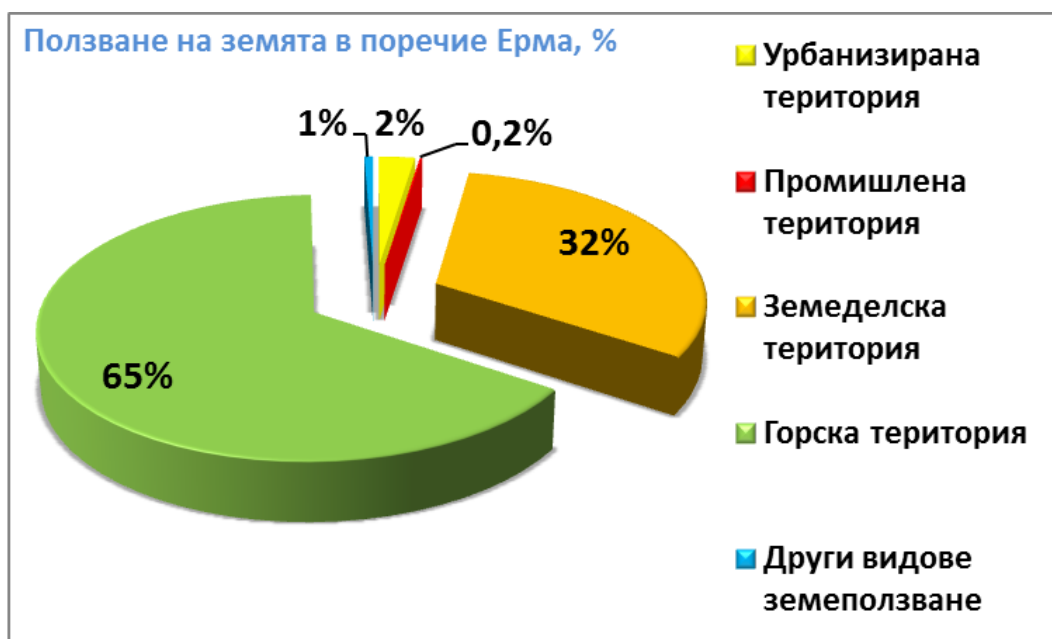
Код на актуализираните повърхностни водни тела	Площ на актуализираните повърхностни водни тела, км ²	Урбанизирана територия във водосборната площ водното тяло, км ²	Промишлена територия във водосборната площ водното тяло, км ²	Земеделска територия във водосборната площ водното тяло, км ²	Горска територия във водосборната площ водното тяло, км ²	Други видове земеползване във водосборната площ водното тяло, км ²
BG1YN400R1631	78,224	2,558	0,525	53,100	22,040	0,000
BG1YN600L019	217,290	3,601	0,018	38,237	169,650	5,783
BG1YN600L024	225,597	18,337	1,555	119,329	81,531	4,845
BG1YN600R022	341,599	4,403	0,273	94,276	242,647	0,000
BG1YN600R1020	163,923	5,837	1,344	74,018	82,472	0,253
BG1YN600R1021	290,520	9,412	1,062	78,413	201,633	0,000
BG1YN600R1025	446,682	25,262	3,231	222,226	195,381	0,582
BG1YN600R1034	479,153	17,390	0,000	174,463	286,610	0,690
BG1YN600R1125	224,366	10,795	0,301	93,984	119,285	0,000
BG1YN700R1017	330,191	33,089	17,824	212,281	65,123	1,874
BG1YN800R1016	226,786	13,363	2,026	100,442	110,954	0,000
BG1YN800R1033	233,855	7,920	0,103	108,210	117,622	0,000
BG1YN800R1116	8,883	0,000	0,000	0,000	8,883	0,000
BG1YN800R1133	168,289	1,163	0,000	42,004	125,122	0,000
BG1YN800R1216	101,762	4,894	0,545	31,014	65,309	0,000
BG1YN900L014	53,464	0,000	0,000	2,851	49,630	0,984
BG1YN900R1015	311,814	23,620	6,678	160,456	121,059	0,000
BG1YN900R1115	34,540	0,591	0,183	4,150	29,617	0,000
BG1YN900R1215	33,365	0,437	0,000	2,771	30,140	0,018
BG1YN900R1315	24,157	1,632	0,771	6,752	14,997	0,005
BG1YN900R1415	89,968	4,534	0,656	19,945	64,833	0,000

Код на актуализираните повърхностни водни тела	Площ на актуализираните повърхностни водни тела, км ²	Урбанизирана територия във водосборната площ водното тяло, км ²	Промишлена територия във водосборната площ водното тяло, км ²	Земеделска територия във водосборната площ водното тяло, км ²	Горска територия във водосборната площ водното тяло, км ²	Други видове земеползване във водосборната площ водното тяло, км ²
BG1YN600R1134	37,287	1,422	1,535	27,772	6,559	0,000

2. Структура на ползването на земята във водосборната площ на всяко поречие

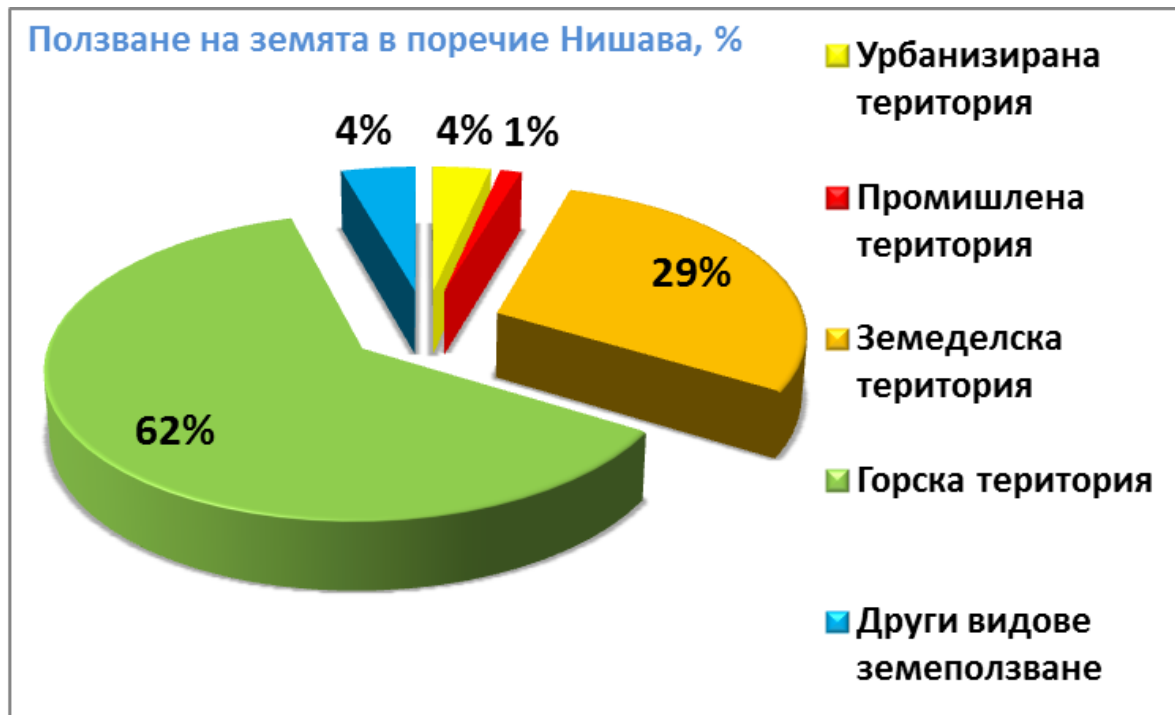
2.1. Поречие Ерма

Поречие	Площ на поречието, км ²	Общ брой водни тела в поречието	Ползване на земята във водосборната площ на поречието, км ²				
			Урбанизирана територия	Промишлена територия	Земеделска територия	Горска територия	Други видове земеползване
Ерма	436,350	1	10,634	0,684	138,321	284,150	2,560



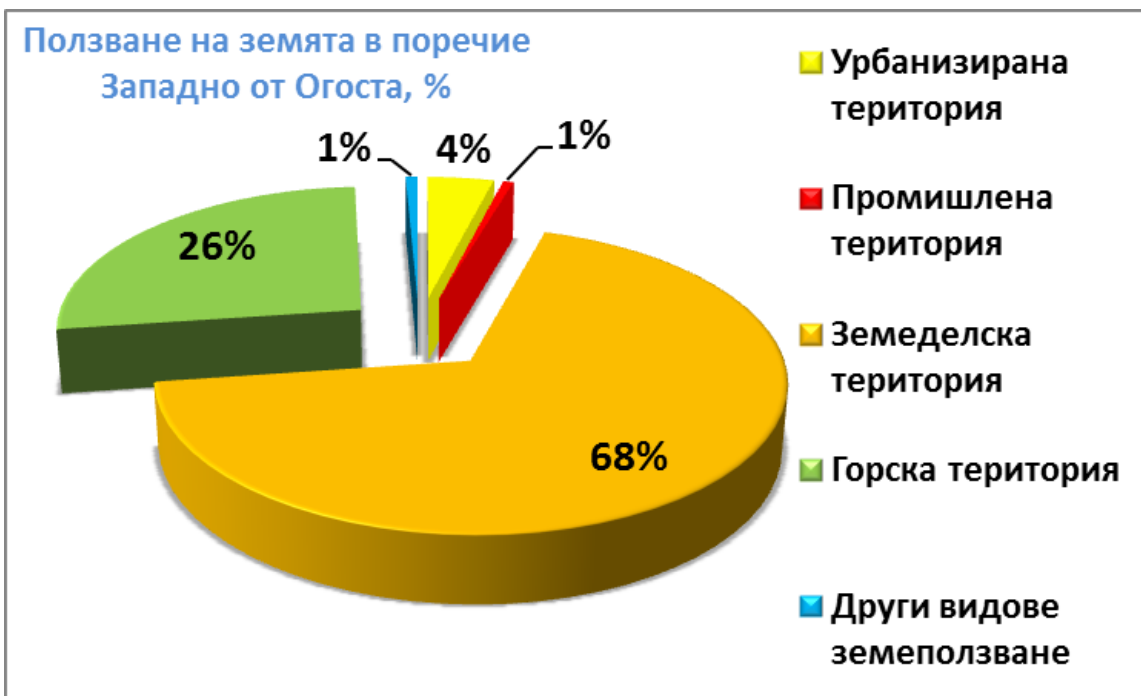
2.2 Поречие Нишава

Поречие	Площ на поречието, км ²	Общ брой водни тела в поречието	Ползване на земята във водосборната площ на поречието, км ²				
			Урбанизирана територия	Промишлена територия	Земеделска територия	Горска територия	Други видове земеползване
Нишава	722,891	3	24,838	9,068	209,255	447,798	31,932



2.3. Поречие Западно от Огоста

Поречие	Площ на поречието, км ²	Общ брой водни тела в поречието	Ползване на земята във водосборната площ на поречието, км ²				
			Урбанизирана територия	Промислена територия	Земеделска територия	Горска територия	Други видове земеползване
Западно от Огоста	3910,578	26	156,801	24,166	2666,947	1034,537	28,127



2.4. Поречие Огоста

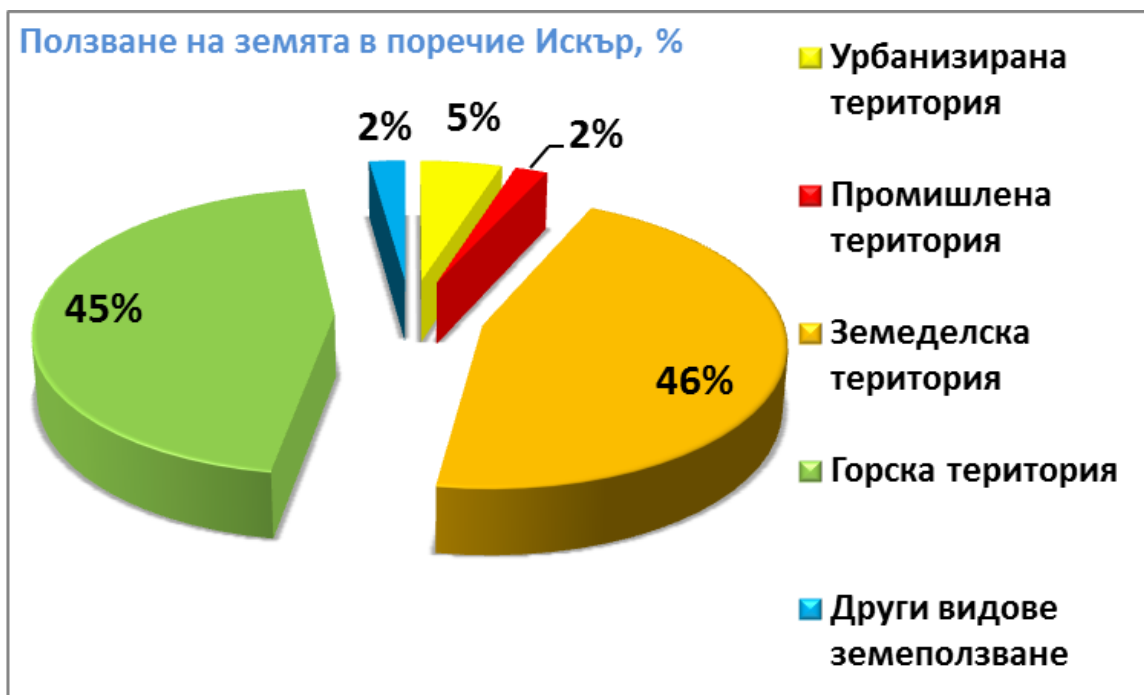
Поречие	Площ на поречието, km ²	Общ брой водни тела в поречието	Ползване на земята във водосборната площ на поречието, km ²				
			Урбанизирана територия	Промишлена територия	Земеделска територия	Горска територия	Други видове земеползване
Огоста	4282,290	32	191,087	52,035	2750,818	1233,222	55,128

Ползване на земята в поречие Огоста, %



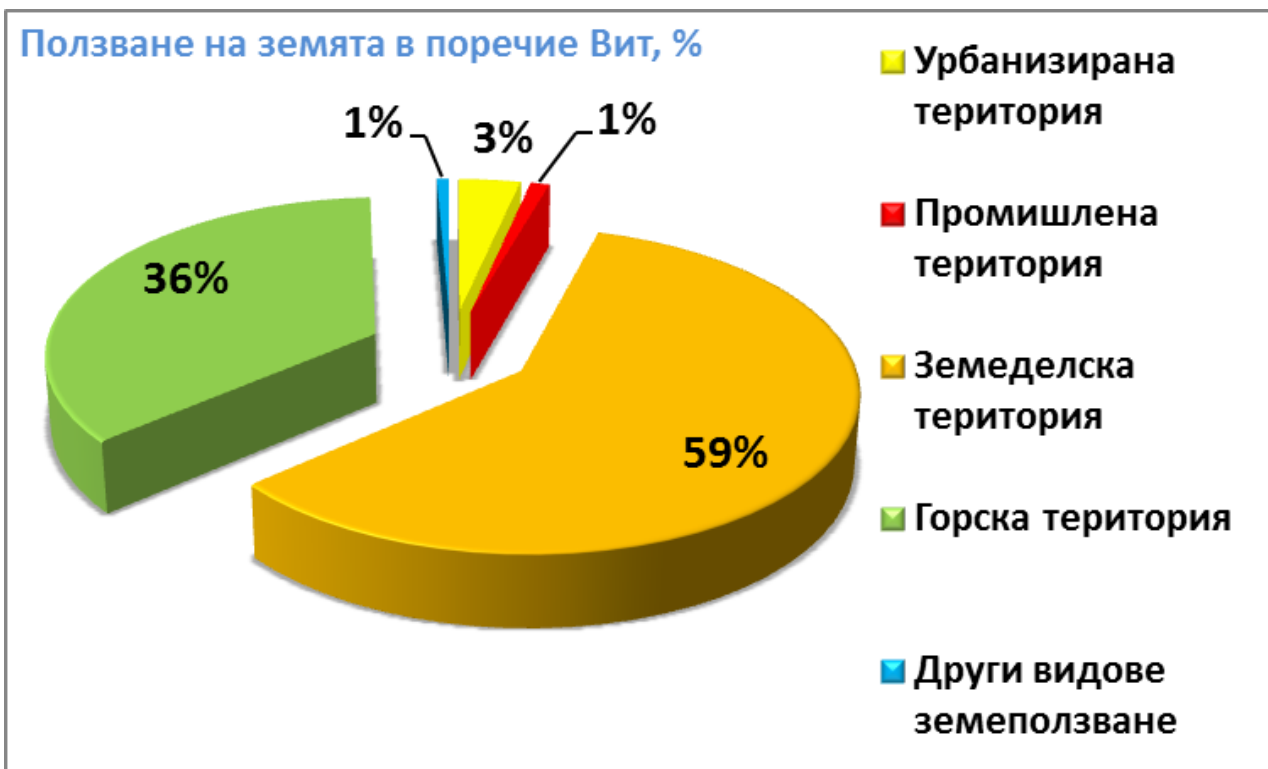
2.5. Поречие Искър

Поречие	Площ на поречието, км ²	Общ брой водни тела в поречието	Ползване на земята във водосборната площ на поречието, км ²				
			Урбанизирана територия	Промишлена територия	Земеделска територия	Горска територия	Други видове земеползване
Искър	8607,126	83	430,104	169,047	3930,097	3892,070	190,403



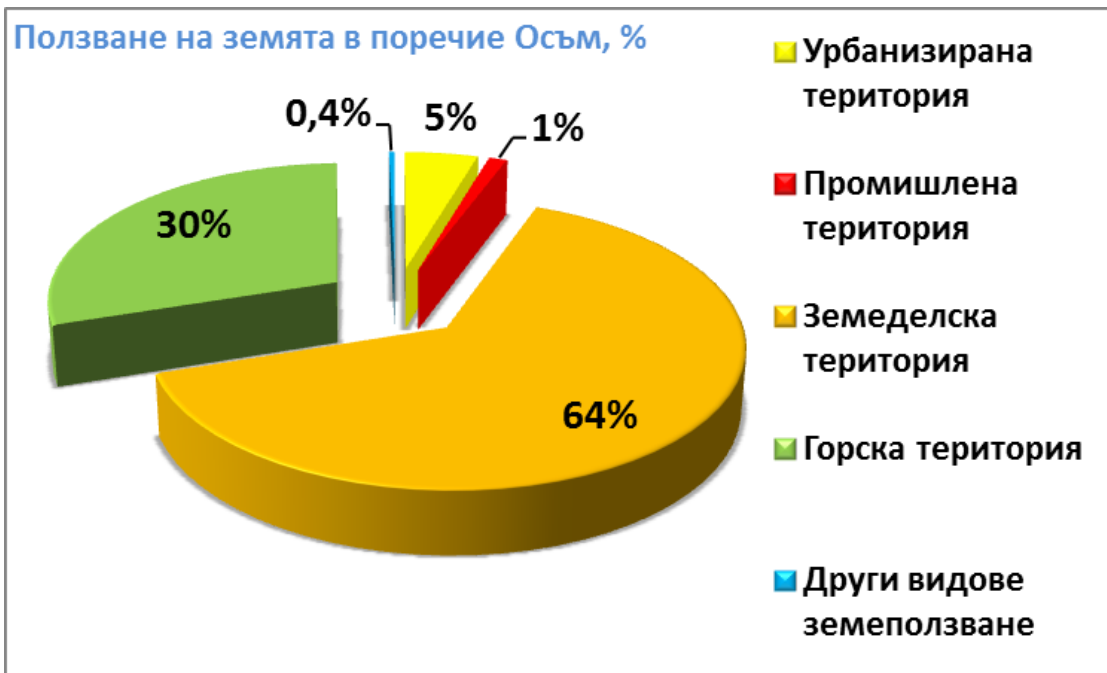
2.6. Поречие Вит

Поречие	Площ на поречието, км ²	Общ брой водни тела в поречието	Ползване на земята във водосборната площ на поречието, км ²				
			Урбанизирана територия	Промислена територия	Земеделска територия	Горска територия	Други видове земеползване
Вит	3227,565	14	111,470	33,801	1910,757	1149,562	21,967



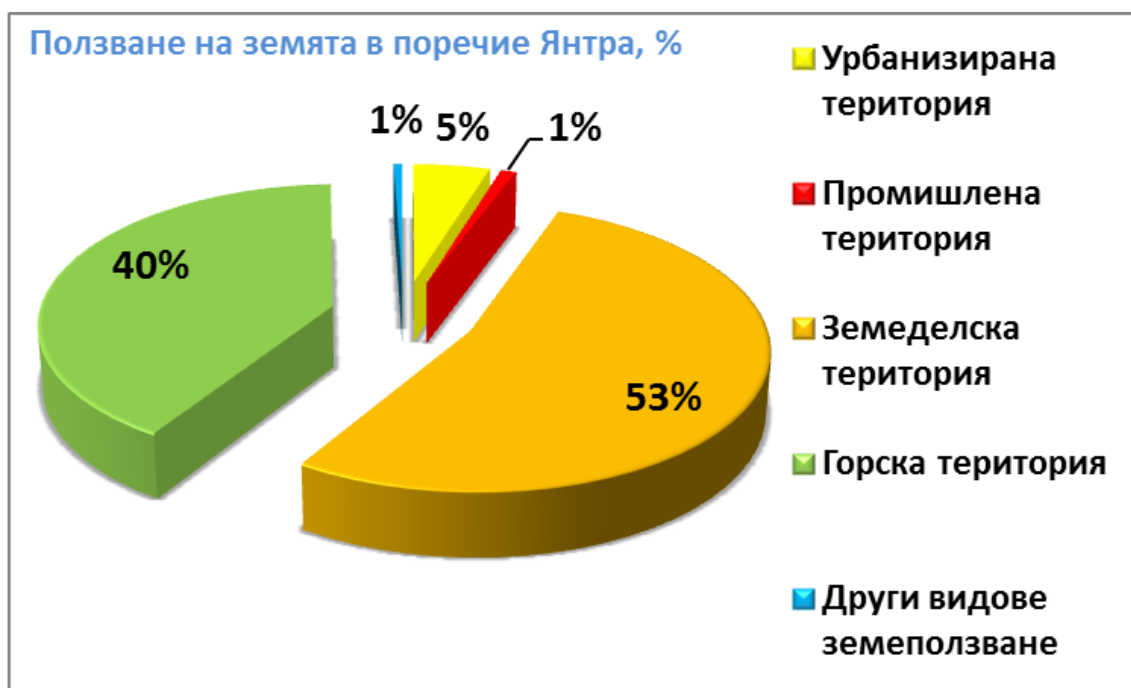
2.7. Поречие Осъм

Поречие	Площ на поречието, km ²	Общ брой водни тела в поречието	Ползване на земята във водосборната площ на поречието, km ²				
			Урбанизирана територия	Промишлена територия	Земеделска територия	Горска територия	Други видове земеползване
Осъм	2838,009	18	131,324	32,411	1822,367	841,838	10,068



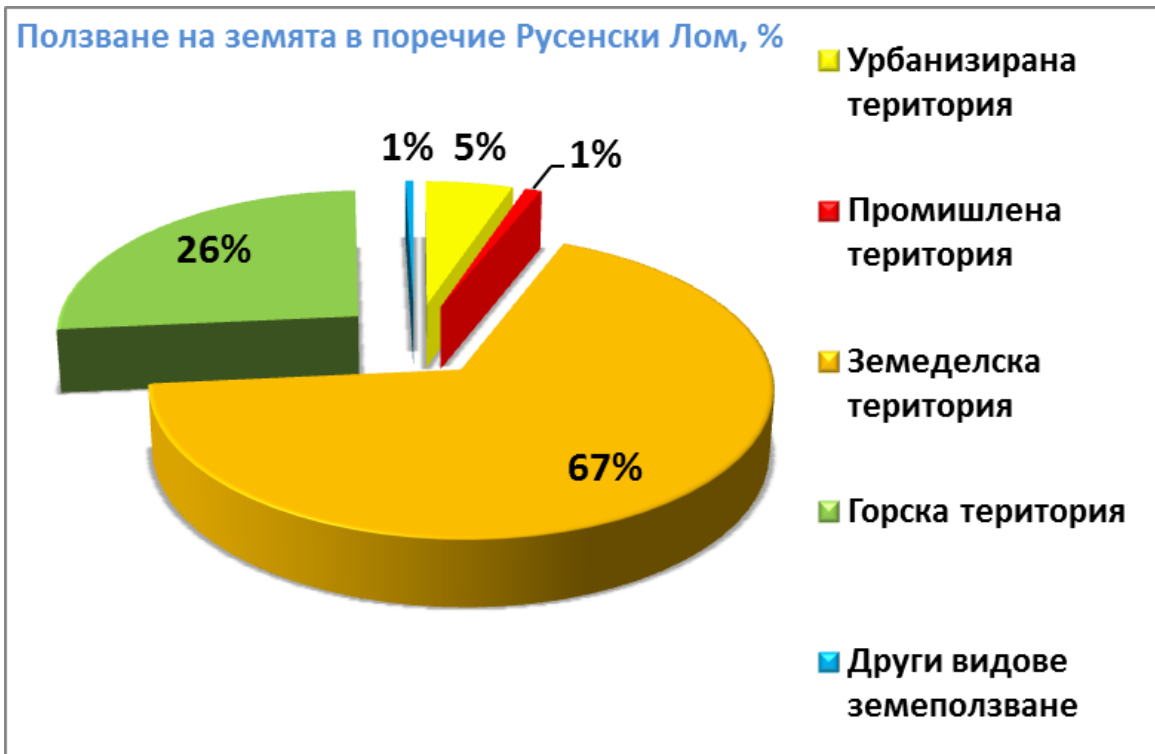
2.8. Поречие Янтра

Поречие	Площ на поречието, км ²	Общ брой водни тела в поречието	Ползване на земята във водосборната площ на поречието, км ²				
			Урбанизирана територия	Промишлена територия	Земеделска територия	Горска територия	Други видове земеползване
Янтра	7861,909	48	376,717	74,160	4183,629	3185,285	42,116



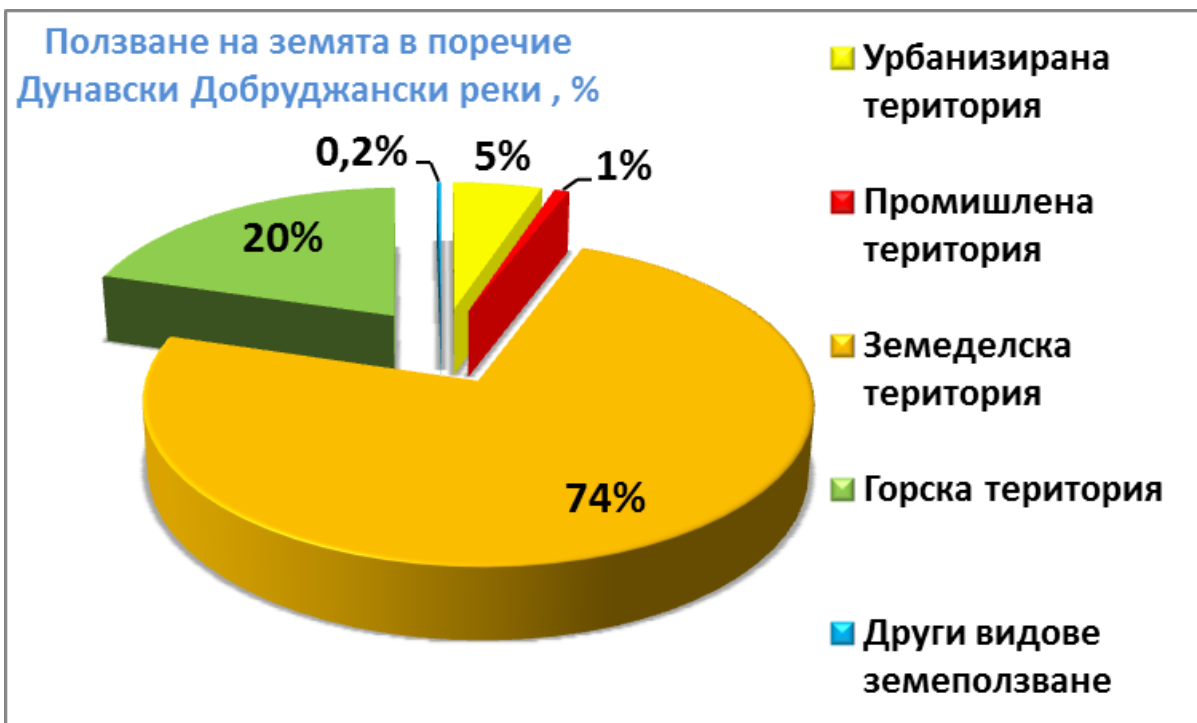
2.9. Поречие Русенски Лом

Поречие	Площ на поречието, км ²	Общ брой водни тела в поречието	Ползване на земята във водосборната площ на поречието, км ²				
			Урбанизирана територия	Промишлена територия	Земеделска територия	Горска територия	Други видове земеползване
Русенски Лом	2985,355	15	155,862	28,974	2010,290	775,709	14,519



2.10. Поречие Дунавски Добруджански реки

Поречие	Площ на поречието, км ²	Общ брой водни тела в поречието	Ползване на земята във водосборната площ на поречието, км ²				
			Урбанизирана територия	Промислена територия	Земеделска територия	Горска територия	Други видове земеползване
Дунавски Добруджански реки	8027,150	12	411,097	67,445	5911,490	1615,080	19,433



2.11. Поречие Дунав

Поречие	Площ на поречието, km ²	Общ брой водни тела в поречието	Ползване на земята във водосборната площ на поречието, km ²				
			Урбанизирана територия	Промишлена територия	Земеделска територия	Горска територия	Други видове земеползване
Дунав	4330,856	4	225,763	75,910	3212,697	504,405	305,062

Ползване на земята в поречие Дунав, %

