

Приложение 3.2.2.7

Гъстотата на отглежданите животни в БДУВДР

1. Гъстотата на отглежданите животни във водосборната площ на всяко повърхностно водно тяло, в териториалния обхват на БДУВДР

Код на актуализираните повърхностни водни тела	Водосборна площ, km ²	Кози във водосборната площ на водното тяло, бр/км ²	Овце във водосборната площ на водното тяло, бр/км ²	Еднокопитни животни във водосборната площ на водното тяло, бр/км ²	Свине във водосборната площ на водното тяло, бр/км ²	Зайци във водосборната площ на водното тяло, бр/км ²	Птици във водосборната площ на водното тяло, бр/км ²	Говеда във водосборната площ на водното тяло, бр/км ²
Поречие Дунавски Добруджански реки								
BG1DJ109R001	557.2811	6.5037	31.7081	2.2007	0.7272	3.4500	175.7199	0.0833
BG1DJ109R1017	717.2698	6.6100	41.6344	2.8007	4.7426	3.7513	241.6867	0.0791
BG1DJ149R1002	1073.4516	6.9126	30.3387	1.8132	1.0488	4.3208	155.3678	0.0871
BG1DJ200R013	540.8718	1.5316	5.2205	0.1349	0.1022	0.4605	9.1905	1.3651
BG1DJ345L014	6.4746	8.5802	29.9921	1.3548	2.2280	3.1888	65.8532	0.1072
BG1DJ345R1009	234.0344	0.5370	1.5568	0.0554	0.0677	0.1460	1.9240	3.7621
BG1DJ345R1010	627.5331	5.0161	26.5438	0.8243	0.3753	3.3726	191.7662	0.1945
BG1DJ345R1109	698.9741	6.1531	21.9127	0.6963	1.0111	2.0074	58.8472	0.1791
BG1DJ900R1008	1970.3350	8.8529	33.0498	1.7560	2.2883	2.7522	152.4340	0.0969
BG1DJ900R1011	313.7375	3.5881	19.0962	0.4583	0.3914	5.8567	285.3706	0.2718
BG1DJ900R1015	559.6807	4.2754	23.4960	0.7339	1.6609	2.4503	298.2902	0.1647
BG1DJ900R1016	727.5062	6.2410	24.3815	1.2071	50.1741	4.2176	171.8876	0.1173
Поречие Дунав								
BG1DU000L001	78.9784	5.1515	17.2845	0.5784	2.2392	3.5006	91.5474	0.1304
BG1DU000L002	16.5210	6.8086	30.4018	1.2649	0.0808	4.7792	334.8379	0.2290
BG1DU000L003	23.7025	6.2628	42.3322	0.9845	20.9921	3.9265	169.8462	0.2744
BG1DU000R001	4211.6538	6.5577	21.1852	1.0794	16.7718	5.4788	340.3485	0.1467

Код на актуализираните повърхностни водни тела	Водосборна площ, km ²	Кози във водосборната площ на водното тяло, бр/км ²	Овце във водосборната площ на водното тяло, бр/км ²	Еднокопитни животни във водосборната площ на водното тяло, бр/км ²	Свине във водосборната площ на водното тяло, бр/км ²	Зайци във водосборната площ на водното тяло, бр/км ²	Птици във водосборната площ на водното тяло, бр/км ²	Говеда във водосборната площ на водното тяло, бр/км ²
Поречие Ерма								
BG1ER100R001	436.3508	2.6821	7.9668	0.1462	0.6260	1.9050	14.5954	0.4679
Поречие Искър								
BG1IS100R025	349.1304	9.9862	25.3323	1.0433	4.1287	7.9032	210.2720	0.0778
BG1IS100R1024	353.4432	14.8254	22.0964	1.1803	3.3325	7.4764	93.5337	0.1767
BG1IS100R1027	421.2346	7.8515	14.5153	1.0540	4.1151	5.2830	301.9895	0.1222
BG1IS100R1124	0.9770	10.3686	22.7208	0.7934	3.3893	8.8846	87.3618	0.2994
BG1IS135R1026	626.2259	12.8650	24.6464	1.3539	3.8943	7.0209	144.8042	0.0953
BG1IS135R1126	345.1080	11.8736	18.3057	1.2484	2.2832	5.4510	59.6077	0.1504
BG1IS135R1226	644.6572	9.4121	15.4648	0.6695	1.5397	4.9970	96.0488	0.1946
BG1IS135R1326	326.3547	5.4703	12.9796	0.4690	0.7412	1.8687	21.4768	0.3569
BG1IS135R1426	106.5501	3.7798	11.9827	0.5024	1.2796	1.9666	68.0364	0.2236
BG1IS135R1526	2.4291	5.3234	12.9517	0.4688	0.7354	1.7626	19.5172	0.3611
BG1IS135R1626	24.9515	5.3223	13.0012	0.4728	0.7983	1.7867	19.4430	0.3581
BG1IS135R1726	82.3731	2.8212	11.3809	0.5233	1.6176	2.0932	98.1652	0.1808
BG1IS200L021	75.6851	3.2628	17.9748	0.6035	2.7457	2.6711	28.8423	0.1426
BG1IS200R1022	49.3919	3.6272	21.1301	0.7333	3.5168	3.4262	32.6162	0.1263
BG1IS200R1023	123.4276	6.9685	17.5354	1.0190	1.9497	3.9433	18.4664	0.1601
BG1IS200R1033	18.4328	2.8374	25.2911	0.4631	3.8063	1.6875	32.8418	0.1778
BG1IS200R1043	222.7294	4.3151	24.1992	0.6008	3.3061	2.3686	40.4526	0.2059
BG1IS200R1122	5.6026	3.7127	20.6797	0.7626	3.4854	3.6145	32.5918	0.1224
BG1IS200R1123	8.4399	3.2129	23.5399	0.5775	3.6483	2.3634	32.1022	0.1538
BG1IS200R1133	3.7379	2.8200	25.1398	0.4752	3.7766	1.6596	33.4738	0.1801
BG1IS200R1142	75.6443	3.7277	20.6458	0.7612	3.4732	3.6116	32.6354	0.1228
BG1IS200R1143	95.2196	2.8326	25.1419	0.4744	3.7822	1.6844	33.2936	0.1787
BG1IS200R1222	4.0011	3.7301	20.6620	0.7618	3.4788	3.6193	32.7354	0.1226

Код на актуализираните повърхностни водни тела	Водосборна площ, km ²	Кози във водосборната площ на водното тяло, бр/км ²	Овце във водосборната площ на водното тяло, бр/км ²	Еднокопитни животни във водосборната площ на водното тяло, бр/км ²	Свине във водосборната площ на водното тяло, бр/км ²	Зайци във водосборната площ на водното тяло, бр/км ²	Птици във водосборната площ на водното тяло, бр/км ²	Говеда във водосборната площ на водното тяло, бр/км ²
BG1IS200R1233	10.1568	1.2276	7.9690	0.7306	1.0659	0.5105	38.9109	0.7031
BG1IS200R1242	31.4057	3.7127	20.6794	0.7626	3.4853	3.6144	32.5913	0.1225
BG1IS200R1243	96.4803	2.2257	14.6774	1.2841	1.9771	0.9419	68.6677	0.3766
BG1IS200R1322	7.5411	3.7183	20.6526	0.7615	3.4758	3.6080	32.5461	0.1227
BG1IS200R1333	69.1866	2.2101	14.3022	1.3097	1.9104	0.9170	69.7367	0.3920
BG1IS200R1342	37.9878	3.7127	20.6797	0.7626	3.4854	3.6145	32.5918	0.1224
BG1IS200R1343	71.5759	2.1782	14.1056	1.2756	1.8892	0.9196	67.9408	0.3891
BG1IS200R1422	31.6225	3.7356	20.5695	0.7584	3.4462	3.5881	32.4054	0.1236
BG1IS200R1433	29.6481	2.2050	14.3138	1.3123	1.9146	0.9170	69.8909	0.3915
BG1IS200R1442	15.2089	3.7127	20.6797	0.7626	3.4854	3.6145	32.5918	0.1224
BG1IS200R1443	28.1367	2.0935	13.5898	1.2459	1.8178	0.8706	66.3561	0.4123
BG1IS200R1522	49.0692	3.7202	20.5935	0.7599	3.4621	3.5979	32.6154	0.1232
BG1IS200R1533	4.8867	2.0956	13.6033	1.2471	1.8196	0.8714	66.4218	0.4119
BG1IS200R1542	18.2509	3.7127	20.6797	0.7626	3.4854	3.6145	32.5918	0.1224
BG1IS200R1622	23.4599	3.7076	20.6583	0.7644	3.4802	3.6054	32.7171	0.1227
BG1IS200R1633	2.7280	2.2050	14.3138	1.3123	1.9146	0.9170	69.8909	0.3915
BG1IS200R1642	11.5530	3.7127	20.6797	0.7626	3.4854	3.6145	32.5918	0.1224
BG1IS200R1722	5.7069	3.4344	22.0103	0.6774	3.5673	3.0076	33.0211	0.1361
BG1IS200R1733	2.9153	2.2050	14.3138	1.3123	1.9146	0.9170	69.8909	0.3915
BG1IS200R1742	52.7693	3.5685	21.4393	0.7132	3.5383	3.2970	32.6330	0.1291
BG1IS200R1833	1.7867	2.2050	14.3138	1.3123	1.9146	0.9170	69.8909	0.3915
BG1IS200R1933	7.0025	2.2050	14.3138	1.3123	1.9146	0.9170	69.8909	0.3915
BG1IS300R019	99.2094	5.3474	12.9590	0.4689	0.7373	1.7811	19.8517	0.3602
BG1IS300R1017	216.6277	4.4829	12.4314	0.4873	1.0335	1.8750	45.9037	0.2703
BG1IS300R018	259.1465	5.1607	15.6992	0.6885	3.7741	3.1048	17.9874	0.2437
BG1IS300R1117	38.8459	5.3234	12.9517	0.4688	0.7354	1.7626	19.5172	0.3611

Код на актуализираните повърхностни водни тела	Водосборна площ, km ²	Кози във водосборната площ на водното тяло, бр/км ²	Овце във водосборната площ на водното тяло, бр/км ²	Еднокопитни животни във водосборната площ на водното тяло, бр/км ²	Свине във водосборната площ на водното тяло, бр/км ²	Зайци във водосборната площ на водното тяло, бр/км ²	Птици във водосборната площ на водното тяло, бр/км ²	Говеда във водосборната площ на водното тяло, бр/км ²
BG1IS400R012	677.1389	4.1748	21.6886	0.8075	6.8301	5.0301	55.9547	0.1671
BG1IS500L008	4.5163	2.8212	11.3809	0.5233	1.6176	2.0932	98.1652	0.1808
BG1IS500R011	105.5360	3.0340	13.1736	0.5394	1.6081	2.3867	91.3430	0.1844
BG1IS500R1010	204.1781	2.8221	11.3879	0.5234	1.6175	2.0943	98.1381	0.1808
BG1IS500R1109	8.8640	2.8221	11.3885	0.5234	1.6175	2.0944	98.1355	0.1808
BG1IS500R1130	36.0383	2.8458	11.5857	0.5252	1.6163	2.1263	97.3720	0.1812
BG1IS600L014	132.6098	3.0498	14.3709	0.4732	1.8482	2.1326	20.4462	0.1782
BG1IS600R1015	170.2723	2.9523	14.3902	0.4723	1.9951	2.0588	22.8406	0.1806
BG1IS600R1016	360.9054	2.9102	11.9675	0.5465	1.7961	2.2445	91.1980	0.1782
BG1IS600R1115	6.6462	2.5945	13.9588	0.3513	1.6351	1.2635	22.5327	0.1872
BG1IS600R1116	15.8925	2.8419	11.5538	0.5298	1.6795	2.1420	94.9293	0.1807
BG1IS600R1215	166.2765	2.6193	14.0156	0.3615	1.6783	1.3237	22.7627	0.1866
BG1IS600R1216	7.9317	2.8213	11.3809	0.5233	1.6175	2.0932	98.1641	0.1808
BG1IS600R1316	17.7182	3.0754	13.5056	0.6029	2.3795	2.6935	58.3889	0.1790
BG1IS600R1416	118.3553	3.2328	14.9351	0.6496	2.8687	3.0574	30.9405	0.1780
BG1IS600R1516	24.9388	3.2524	14.9847	0.6583	2.9099	3.1113	30.6985	0.1777
BG1IS600R1616	76.9989	3.1749	14.9346	0.6204	2.7682	2.8872	28.1825	0.1787
BG1IS700L005	141.6068	2.4485	9.8064	0.6313	1.3821	1.6676	69.2489	0.2087
BG1IS700L1306	18.4045	2.5871	10.3909	0.5912	1.4703	1.8265	80.0671	0.1974
BG1IS700R1006	129.9531	2.4980	10.0141	0.6171	1.4142	1.7250	73.1789	0.2045
BG1IS700R1007	25.1919	2.8212	11.3809	0.5233	1.6176	2.0932	98.1652	0.1808
BG1IS700R1031	48.4397	1.7720	6.9434	0.8278	0.9574	0.8979	17.0478	0.2895
BG1IS700R1106	8.9002	2.8274	11.4524	0.5256	1.6139	2.1025	97.4294	0.1813
BG1IS700R1107	20.7160	2.8330	11.4787	0.5242	1.6170	2.1090	97.7860	0.1810
BG1IS700R1206	44.1084	2.8604	11.7173	0.5368	1.7400	2.1884	91.5411	0.1807
BG1IS789R1004	408.3023	1.7744	6.9601	0.8275	0.9579	0.9012	17.0851	0.2894

Код на актуализираните повърхностни водни тела	Водосборна площ, km ²	Кози във водосборната площ на водното тяло, бр/км ²	Овце във водосборната площ на водното тяло, бр/км ²	Еднокопитни животни във водосборната площ на водното тяло, бр/км ²	Свине във водосборната площ на водното тяло, бр/км ²	Зайци във водосборната площ на водното тяло, бр/км ²	Птици във водосборната площ на водното тяло, бр/км ²	Говеда във водосборната площ на водното тяло, бр/км ²
BG1IS789R1104	52.7405	1.8826	7.4112	0.7957	1.0270	1.0239	25.5990	0.2723
BG1IS900L002	27.1354	1.7448	6.8370	0.8151	0.9427	0.8842	16.7866	0.2940
BG1IS900R1003	44.3914	1.7720	6.9434	0.8278	0.9574	0.8979	17.0478	0.2895
BG1IS900R1103	56.6629	1.7684	6.9293	0.8261	0.9554	0.8961	17.0132	0.2901
BG1IS900R1203	79.8474	1.7566	6.8833	0.8206	0.9491	0.8902	16.9002	0.2921
BG1IS900R1303	17.4828	1.7720	6.9434	0.8278	0.9574	0.8979	17.0478	0.2895
BG1IS900R1403	63.4080	1.7673	6.9250	0.8256	0.9548	0.8956	17.0027	0.2903
BG1IS900R1503	100.9584	1.3795	5.4056	0.6445	0.7453	0.6991	13.2722	0.3719
Поречие Нишава								
BG1NV200R1001	659.2596	4.5950	15.1243	0.5163	1.7428	4.8439	35.5755	0.2372
BG1NV200R1101	41.7003	3.5902	15.3836	0.7398	1.0388	1.6144	25.8259	0.2315
BG1NV200R1102	21.9311	3.8106	15.7008	0.7625	1.0998	2.3823	38.1949	0.2705
Поречие Огоста								
BG1OG100R014	34.6612	6.3268	17.5289	0.8465	4.3903	8.2287	97.9460	0.2153
BG1OG200R008	352.5495	10.0247	20.5889	1.2135	3.7818	5.5267	274.9078	0.1017
BG1OG200R1011	246.8411	6.9331	22.7830	1.2529	4.2996	6.8753	153.9043	0.1127
BG1OG200R1113	206.1962	7.4389	19.6653	0.8950	4.4863	9.3357	57.7826	0.1390
BG1OG200R1413	264.0824	8.6018	19.0591	1.0553	4.2308	6.2144	260.8659	0.0709
BG1OG307R1013	558.2695	6.4023	19.8879	0.7804	3.3072	4.4311	96.6479	0.1273
BG1OG307R1213	167.1831	10.2451	14.4315	1.1001	11.4771	5.4970	1067.9665	0.1221
BG1OG307R1313	247.0656	11.3565	20.1296	1.0178	5.8296	5.6907	390.5686	0.1070
BG1OG400R1019	40.8766	12.1316	18.8899	1.3860	4.8050	7.9652	201.3717	0.1082
BG1OG400R1119	95.8758	12.1864	17.5865	1.5617	5.2850	8.6868	248.1402	0.1120
BG1OG400R1219	129.8863	11.0385	21.2828	1.3923	4.0985	5.5514	305.9447	0.1176
BG1OG600L015	4.0276	10.9970	21.6530	1.3713	3.9496	5.1058	317.6990	0.1189
BG1OG600R007	284.4618	11.0209	21.1499	1.3531	3.9231	5.3084	302.9582	0.1212

Код на актуализираните повърхностни водни тела	Водосборна площ, km ²	Кози във водосборната площ на водното тяло, бр/км ²	Овце във водосборната площ на водното тяло, бр/км ²	Еднокопитни животни във водосборната площ на водното тяло, бр/км ²	Свине във водосборната площ на водното тяло, бр/км ²	Зайци във водосборната площ на водното тяло, бр/км ²	Птици във водосборната площ на водното тяло, бр/км ²	Говеда във водосборната площ на водното тяло, бр/км ²
BG1OG600R1006	107.1450	12.1269	22.8960	1.0292	1.8093	4.0847	59.1826	0.2443
BG1OG600R1018	113.9887	11.4236	17.2461	1.2636	7.4359	6.9381	543.3490	0.1125
BG1OG600R1106	42.8088	12.6781	23.7179	1.0760	1.8984	4.2838	62.5861	0.2382
BG1OG600R1118	107.3963	12.3536	18.2146	1.4992	4.9088	8.2604	220.0170	0.1215
BG1OG600R1206	73.3439	10.9807	21.4161	1.1431	2.7381	4.3667	179.3762	0.1655
BG1OG700L004	66.1079	8.2588	13.7583	1.0519	9.6254	5.3367	914.1794	0.1687
BG1OG700L016	2.2260	4.5306	16.7125	0.8348	1.2944	4.8347	77.6570	0.5863
BG1OG700R002	137.1512	4.5287	16.7030	0.8344	1.2934	4.8330	77.6160	0.5872
BG1OG700R005	220.1134	8.9907	16.0589	1.0538	7.4078	5.1701	670.9010	0.1868
BG1OG700R1003	108.1075	4.8359	16.9722	0.8440	1.3222	4.8153	77.6298	0.5554
BG1OG700R1103	53.7740	4.6000	16.7724	0.8369	1.2996	4.8302	77.5318	0.5791
BG1OG700R1203	46.4424	4.5226	16.7045	0.8344	1.2934	4.8284	77.5605	0.5851
BG1OG789R1001	50.8431	8.5186	12.9808	0.7750	4.3380	3.7647	384.7410	0.3410
BG1OG789R1101	91.6713	12.2221	20.8126	0.8530	0.0005	6.3230	26.8902	0.6604
BG1OG789R1201	36.5366	12.2312	20.8248	0.8534	0.0000	6.3272	26.9141	0.6603
BG1OG789R1301	252.7459	8.7267	12.7469	0.5979	0.7329	2.8284	25.8110	1.0772
BG1OG789R1401	55.1043	11.4350	18.9013	0.7919	0.1690	5.4923	26.3592	0.7289
BG1OG789R1501	43.0048	12.1540	20.6383	0.8474	0.0163	6.2462	26.8566	0.6664
BG1OG789R1601	41.8028	12.1862	20.7645	0.8513	0.0024	6.3064	26.7810	0.6610
Поречие Осъм								
BG1OS130R1015	165.0291	8.4839	9.0954	1.1703	3.1810	7.5513	163.0793	0.1067
BG1OS130R1115	667.0376	5.5235	13.1441	0.8762	4.5502	8.7385	287.2006	0.1423
BG1OS400R010	168.9451	8.6022	16.3177	0.8123	9.4659	3.8059	18.8291	0.1527
BG1OS600R1005	142.7990	5.0842	12.3285	0.8036	3.1030	16.1369	321.2067	0.1777
BG1OS700R1001	933.4016	9.3299	14.1112	0.7046	3.6034	4.5393	213.6290	0.1860
BG1OS700R1011	276.1998	5.2108	20.2859	0.6663	3.5357	6.4577	94.3731	0.1417

Код на актуализираните повърхностни водни тела	Водосборна площ, km ²	Кози във водосборната площ на водното тяло, бр/км ²	Овце във водосборната площ на водното тяло, бр/км ²	Еднокопитни животни във водосборната площ на водното тяло, бр/км ²	Свине във водосборната площ на водното тяло, бр/км ²	Зайци във водосборната площ на водното тяло, бр/км ²	Птици във водосборната площ на водното тяло, бр/км ²	Говеда във водосборната площ на водното тяло, бр/км ²
BG1OS700R1101	17.2021	6.4889	17.7056	0.6452	1.1775	1.8037	128.5048	0.1800
BG1OS700R1111	4.8150	3.4668	24.6450	0.3996	0.0000	3.7933	27.4027	0.1209
BG1OS890R1016	54.0690	6.4889	17.7056	0.6452	1.1775	1.8037	128.5048	0.1800
BG1OS890R1116	224.0022	6.4799	17.7152	0.6449	1.1742	1.8041	128.3248	0.1804
BG1OS890R1216	21.9321	6.4881	17.7032	0.6451	1.1773	1.8034	128.4876	0.1801
BG1OS890R1316	11.4725	6.4894	17.7067	0.6453	1.1775	1.8037	128.4955	0.1801
BG1OS890R1416	21.2534	6.4665	17.6444	0.6430	1.1734	1.7974	128.0607	0.1807
BG1OS890R1516	43.1978	6.4737	17.6636	0.6437	1.1745	1.7993	128.1543	0.1805
BG1OS890R1616	16.5597	6.4889	17.7056	0.6452	1.1775	1.8037	128.5048	0.1800
BG1OS890R1716	2.7286	6.4889	17.7056	0.6452	1.1775	1.8037	128.5049	0.1800
BG1OS890R1816	21.1737	6.4889	17.7056	0.6452	1.1775	1.8037	128.5048	0.1800
BG1OS890R1916	46.1895	6.4897	17.7072	0.6453	1.1774	1.8037	128.4764	0.1801
Поречие Русенски Лом								
BG1RL120R1013	121.9697	7.4314	20.4959	0.6155	25.3490	5.3753	938.6953	0.1599
BG1RL120R1113	21.4580	9.4202	22.0571	0.6441	8.4740	6.5515	91.4091	0.2092
BG1RL120R1213	157.1119	8.5439	24.7002	1.0483	5.3536	5.7480	125.9740	0.1079
BG1RL200L002	35.8881	9.3881	17.7269	0.7465	0.5528	9.3270	249.9538	0.1011
BG1RL200L004	9.3481	8.4496	19.2768	1.0796	6.0445	4.8646	111.6084	0.1087
BG1RL200L006	35.5572	9.6021	17.3791	0.7329	0.0000	9.9229	238.5789	0.0991
BG1RL200R014	291.0204	8.5289	28.6145	0.8013	3.3388	8.5553	404.0439	0.0946
BG1RL200R003	331.2840	6.6460	21.0754	0.7589	5.3060	3.6732	569.5511	0.1217
BG1RL200R1005	223.8983	8.0062	24.2368	1.2009	1.9320	6.4629	170.5170	0.0845
BG1RL200R1007	470.0959	8.8399	13.9847	1.0317	0.5099	8.2058	259.2389	0.0936
BG1RL900L009	122.1142	9.2462	44.2110	1.2625	3.4854	12.7917	595.2241	0.0797
BG1RL900L011	96.0141	8.4073	19.4947	0.7397	1.5071	8.1807	240.5176	0.1051
BG1RL900R1012	673.8852	6.2793	21.9435	0.8716	2.1282	5.4551	137.1169	0.1206

Код на актуализираните повърхностни водни тела	Водосборна площ, km ²	Кози във водосборната площ на водното тяло, бр/км ²	Овце във водосборната площ на водното тяло, бр/км ²	Еднокопитни животни във водосборната площ на водното тяло, бр/км ²	Свине във водосборната площ на водното тяло, бр/км ²	Зайци във водосборната площ на водното тяло, бр/км ²	Птици във водосборната площ на водното тяло, бр/км ²	Говеда във водосборната площ на водното тяло, бр/км ²
BG1RL900R1112	152.7792	8.5736	15.0619	1.0327	5.8585	8.8953	77.4059	0.5027
BG1RL900R1212	242.9307	9.4166	17.5596	0.8372	4.2220	8.5991	149.8505	0.1509
Поречие Вит								
BG1VT100R009	595.7277	8.1599	12.2670	1.1574	4.0709	4.7359	416.1278	0.1164
BG1VT200R008	211.0527	5.7497	8.2307	0.8212	3.2510	5.8924	800.5209	0.1713
BG1VT300L010	13.8938	15.7627	23.0402	1.6892	3.7056	8.2260	118.5610	0.1392
BG1VT300L012	60.1286	13.5583	21.8470	1.5497	3.6393	7.2712	112.6978	0.1361
BG1VT307R1007	688.8760	8.1205	14.2535	1.0752	3.3901	5.7379	437.2231	0.1496
BG1VT307R1107	204.6463	15.6982	20.7423	1.1114	2.6455	5.4424	77.9666	0.1667
BG1VT600R006	491.9007	7.8703	16.7553	0.6452	1.3193	2.5062	103.4052	0.2511
BG1VT789R1005	165.4748	9.2125	22.8719	0.9114	1.6408	3.7449	49.7918	0.3455
BG1VT789R1105	185.6118	6.9920	19.5056	0.6791	0.3804	1.3940	36.2200	0.3192
BG1VT800L004	77.0202	6.4585	17.7292	0.6370	1.0752	1.7388	119.9089	0.1871
BG1VT900R1001	320.0817	8.8073	22.8928	0.9484	1.0544	2.0286	37.3307	0.3640
BG1VT900R1002	175.0301	7.3309	20.9614	1.0292	1.2467	1.7803	44.4598	0.3709
BG1VT900R1101	30.7504	8.7580	22.7575	0.9435	1.0503	2.0180	36.9932	0.3671
BG1VT900R1102	7.3614	2.2053	14.3154	1.3124	1.9148	0.9171	69.8987	0.3914
Поречие Западно от Огоста								
BG1WO100R001	132.5399	9.4595	12.7758	1.3187	6.0398	7.6589	183.8279	0.3491
BG1WO200L003	58.9463	6.5582	19.9648	1.0089	3.9457	2.2402	73.9005	0.2676
BG1WO200R004	507.8584	8.0077	13.5384	1.3042	7.8495	5.7133	143.9044	0.3003
BG1WO300L006	70.2848	6.5648	12.8899	0.8329	2.9121	1.8729	39.9540	0.2545
BG1WO300L018	5.5451	5.0260	3.6492	0.4384	1.1512	2.7975	18.6137	0.4013
BG1WO300R1007	199.9443	7.0163	15.2638	1.1217	6.1363	3.4343	87.2224	0.1962
BG1WO300R1008	307.5948	6.5333	9.8937	1.0268	5.5112	3.1091	67.6849	0.1681
BG1WO300R1108	18.7948	6.4967	3.6968	0.6183	1.5153	1.4152	0.0000	0.2472

Код на актуализираните повърхностни водни тела	Водосборна площ, km ²	Кози във водосборната площ на водното тяло, бр/км ²	Овце във водосборната площ на водното тяло, бр/км ²	Еднокопитни животни във водосборната площ на водното тяло, бр/км ²	Свине във водосборната площ на водното тяло, бр/км ²	Зайци във водосборната площ на водното тяло, бр/км ²	Птици във водосборната площ на водното тяло, бр/км ²	Говеда във водосборната площ на водното тяло, бр/км ²
BG1WO400R1009	365.7508	5.3175	5.2068	0.4658	1.8612	3.3524	37.6938	0.4142
BG1WO500R011	161.3044	6.5467	7.3072	0.5267	1.8443	2.4546	37.3726	0.2827
BG1WO600L014	98.0964	10.1733	15.7292	1.1450	5.7237	6.4057	464.3363	0.1514
BG1WO600R015	154.3144	8.6288	20.4355	1.2324	3.0416	6.1087	106.8660	0.0563
BG1WO600R1013	260.3343	8.3560	12.9639	0.9297	2.1259	5.7703	54.1358	0.1780
BG1WO600R1014	134.1634	9.8807	16.6308	1.2571	2.6501	6.2397	71.2407	0.1357
BG1WO600R1112	95.3994	4.3117	9.8948	0.4714	0.4939	2.6039	4.8110	0.7412
BG1WO600R1212	14.8799	4.1585	3.6286	0.3326	0.9362	3.6093	29.5305	0.6341
BG1WO600R1312	18.9698	3.1466	8.6235	0.4179	0.4764	2.1280	0.0286	0.8316
BG1WO600R1412	8.6773	3.1456	8.6284	0.4180	0.4760	2.1266	0.0000	0.8319
BG1WO600R1512	6.2252	3.1456	8.6284	0.4180	0.4760	2.1266	0.0000	0.8319
BG1WO600R1612	50.4350	3.1558	8.6420	0.4185	0.4754	2.1313	0.0301	0.8316
BG1WO600R1712	23.4064	3.1456	8.6284	0.4180	0.4760	2.1266	0.0000	0.8319
BG1WO600R1812	100.8693	3.1632	8.5418	0.4165	0.4839	2.1523	0.5113	0.8274
BG1WO600R1912	193.8655	3.9821	4.5888	0.3498	0.8549	3.3236	24.0211	0.6593
BG1WO800L020	67.2253	5.1375	12.3659	0.8966	3.4830	6.3246	92.9910	0.1132
BG1WO800L021	40.3665	8.1401	21.8118	1.2067	3.1008	6.3263	118.3721	0.0466
BG1WO800R1016	814.7867	7.3312	15.6096	0.9418	6.1697	5.3648	472.8118	0.1145
Поречие Янтра								
BG1YN130R1029	572.1049	6.5824	21.0945	0.9638	4.7895	5.3593	197.9467	0.1176
BG1YN200R028	423.0214	5.8153	18.4807	0.9408	14.4075	3.8861	104.5689	0.1539
BG1YN300R026	261.7384	7.4221	18.7448	0.8251	10.1922	5.0110	182.9701	0.1712
BG1YN307R1027	182.5923	4.9615	22.0708	0.5436	5.1971	5.3576	640.7000	0.1130
BG1YN307R1127	117.8921	4.1359	12.0283	0.5330	7.0268	3.0840	1663.0091	0.0886
BG1YN400L005	62.0248	10.1121	12.8572	0.7199	4.7316	5.4095	248.4193	0.1821
BG1YN400L009	85.6540	7.6894	15.9700	0.4723	3.9863	3.3679	143.0823	0.1210

Код на актуализираните повърхностни водни тела	Водосборна площ, km ²	Кози във водосборната площ на водното тяло, бр/км ²	Овце във водосборната площ на водното тяло, бр/км ²	Еднокопитни животни във водосборната площ на водното тяло, бр/км ²	Свине във водосборната площ на водното тяло, бр/км ²	Зайци във водосборната площ на водното тяло, бр/км ²	Птици във водосборната площ на водното тяло, бр/км ²	Говеда във водосборната площ на водното тяло, бр/км ²
BG1YN400R007	89.0677	6.9531	15.3737	0.5850	5.1409	4.2471	200.3244	0.1555
BG1YN400R010	173.4930	5.8245	15.1303	0.4732	5.7775	3.2374	319.6993	0.1872
BG1YN400R011	97.7038	4.2798	15.1704	0.2273	3.0583	2.4765	524.8329	0.2008
BG1YN400R1001	105.3086	4.2623	27.7678	0.6840	0.0133	2.5682	84.3049	0.4922
BG1YN400R1002	84.3200	5.8900	17.3556	0.5688	4.6845	3.8156	177.8633	0.1644
BG1YN400R1003	174.3269	6.1626	15.9182	0.5536	5.2681	4.0036	191.8118	0.1522
BG1YN400R006	78.0256	7.7863	14.6840	0.6237	5.0563	4.5790	214.5101	0.1629
BG1YN400R1012	395.3402	9.6567	14.1559	0.7594	9.8585	3.3627	57.2137	0.1568
BG1YN400R1031	85.3734	6.1004	16.0084	0.5540	5.2912	3.9767	189.9211	0.1513
BG1YN400R1101	60.2697	4.2442	27.6993	0.6820	0.0009	2.5559	83.7799	0.4963
BG1YN400R1102	29.2014	6.0698	15.9405	0.5515	5.2618	3.9565	188.9305	0.1521
BG1YN400R1103	249.0894	6.9208	12.5631	0.3832	4.2009	4.5870	268.5513	0.2009
BG1YN400R1112	109.1112	4.2875	12.8569	0.4029	5.6674	2.9861	1116.6990	0.1203
BG1YN400R1131	5.8171	6.3289	17.0015	0.6072	2.9050	2.7168	154.3485	0.1667
BG1YN400R1202	71.4976	6.0614	15.9056	0.5505	5.2572	3.9513	188.7113	0.1523
BG1YN400R1231	2.5610	6.0802	16.1378	0.5554	5.2331	3.9612	188.7589	0.1525
BG1YN400R1331	2.9823	6.1004	16.0084	0.5540	5.2912	3.9767	189.9211	0.1513
BG1YN400R1431	84.0329	5.9379	17.1084	0.5672	4.7490	3.8164	179.3739	0.1620
BG1YN400R1531	137.6429	5.7267	21.2822	0.6600	0.8005	2.1228	113.9678	0.2335
BG1YN400R1631	78.2238	6.6019	16.0394	0.5907	4.3599	3.6653	182.9996	0.1596
BG1YN600L019	217.2896	2.9859	16.6925	0.4239	0.0023	1.7073	0.4022	0.3061
BG1YN600L024	225.5971	10.9856	155.3534	1.6720	1.5399	7.5060	171.8372	0.0403
BG1YN600R022	341.5990	6.4314	34.4387	0.8557	4.6280	3.5984	40.6926	0.1235
BG1YN600R1020	163.9230	5.0442	16.9080	0.3093	2.3754	2.8130	362.4749	0.1764
BG1YN600R1021	290.5202	3.9166	17.5674	0.4287	0.4278	2.0685	10.6307	0.2541
BG1YN600R1025	446.6823	7.2613	27.0711	0.7317	2.5748	4.7361	423.2191	0.1047

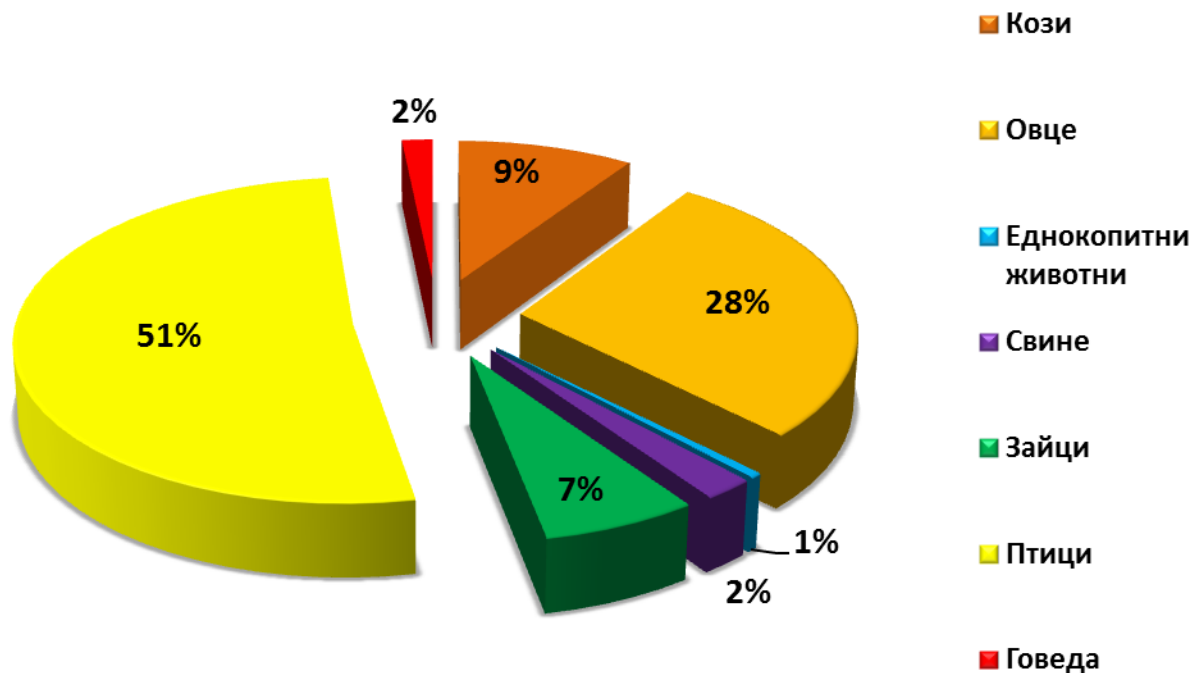
Код на актуализираните повърхностни водни тела	Водосборна площ, km ²	Кози във водосборната площ на водното тяло, бр/км ²	Овце във водосборната площ на водното тяло, бр/км ²	Еднокопитни животни във водосборната площ на водното тяло, бр/км ²	Свине във водосборната площ на водното тяло, бр/км ²	Зайци във водосборната площ на водното тяло, бр/км ²	Птици във водосборната площ на водното тяло, бр/км ²	Говеда във водосборната площ на водното тяло, бр/км ²
BG1YN600R1034	479.1532	7.6834	37.5542	0.7744	2.1929	3.2987	175.7156	0.0916
BG1YN600R1125	224.3657	7.9774	21.5580	0.4913	1.8779	3.9482	51.6766	0.1279
BG1YN700R1017	330.1912	6.2513	17.2373	0.5302	2.9123	4.6636	736.2504	0.0829
BG1YN800R1016	226.7856	5.9977	21.1282	0.2647	1.2508	2.2313	135.7035	0.1189
BG1YN800R1033	233.8549	4.3289	15.6957	0.2299	2.4712	2.2237	416.7810	0.1924
BG1YN800R1116	8.8828	3.6477	8.9179	0.2594	1.1462	1.3050	16.1165	0.4713
BG1YN800R1133	168.2886	3.9990	12.4843	0.2386	2.1488	1.9542	295.5258	0.2704
BG1YN800R1216	101.7625	3.7104	9.0425	0.2630	1.1709	1.3363	17.4817	0.4635
BG1YN900L014	53.4644	7.3417	10.6162	0.2877	3.5839	4.9025	310.5944	0.2463
BG1YN900R1015	311.8135	6.0768	18.3004	0.2873	2.4132	3.0115	257.8578	0.1399
BG1YN900R1115	34.5405	7.3554	10.6139	0.2872	3.5834	4.9120	311.3840	0.2465
BG1YN900R1215	33.3653	7.1817	10.3795	0.2810	3.4960	4.7910	303.4166	0.2524
BG1YN900R1315	24.1566	7.3773	10.6456	0.2881	3.5941	4.9266	312.3134	0.2457
BG1YN900R1415	89.9677	7.3483	10.6102	0.2872	3.5788	4.9052	310.8324	0.2467
BG1YN600R1134	37.2874	6.1769	19.9956	0.6533	4.4422	3.8147	892.3504	0.0911

2. Гъстотата на отглежданите животни във водосборната площ на всяко поречие

2.1. Поречие Ерма

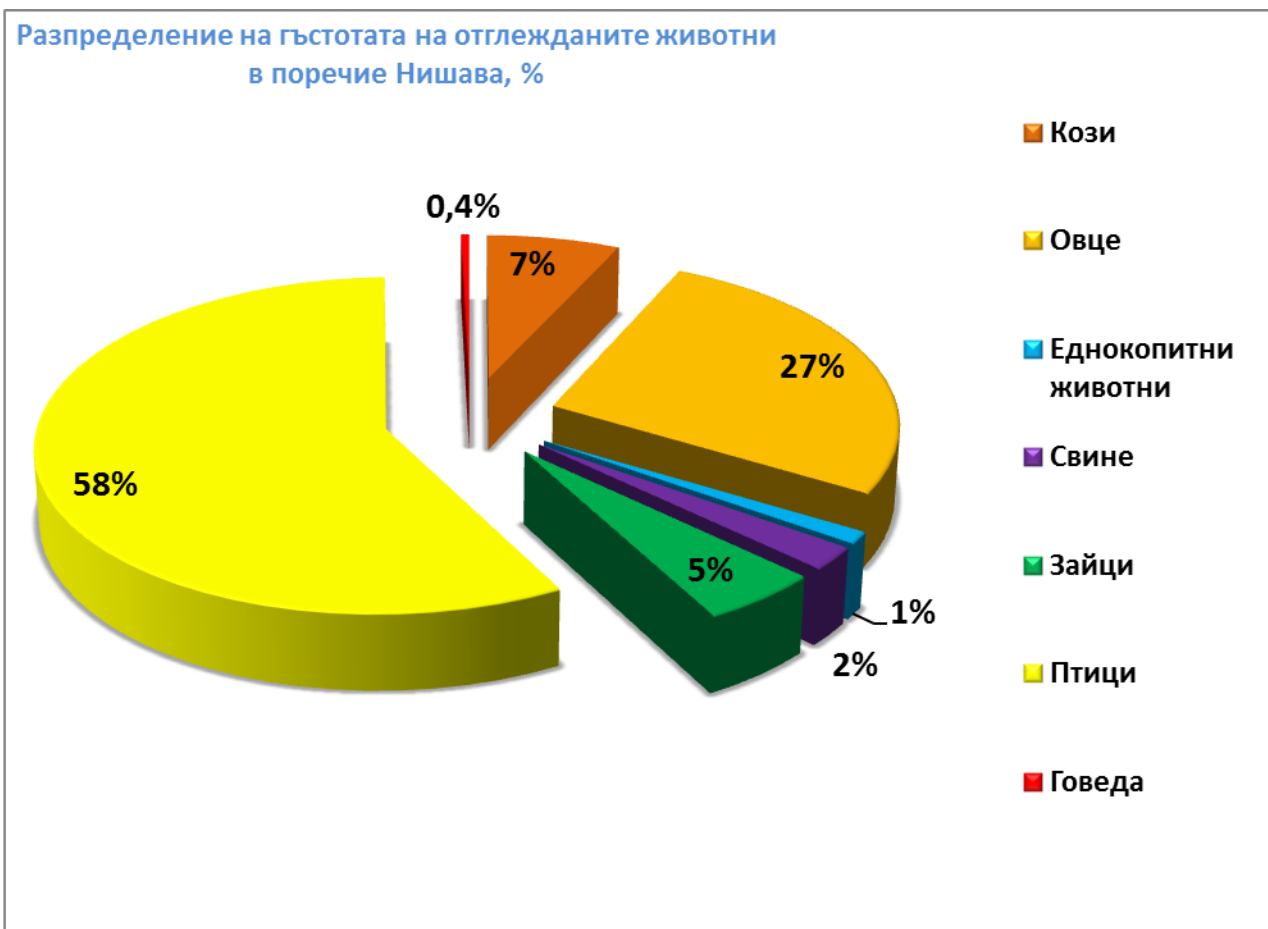
Поречие	Площ на поречието, km ²	Общ брой водни тела в поречието	Кози във водосборната площ на поречието, бр/км ²	Овце във водосборната площ на поречието, бр/км ²	Еднокопитни животни във водосборната площ на поречието, бр/км ²	Свине във водосборната площ на поречието, бр/км ²	Зайци във водосборната площ на поречието, бр/км ²	Птици във водосборната площ на поречието, бр/км ²	Говеда във водосборната площ на поречието, бр/км ²
Ерма	436.350	1	2.68	7.9668	0.1462	0.6260	1.9050	14.5954	0.4679

Разпределение на гъстотата на отглежданите животни в поречие Ерма, %



2.2 Поречие Нишава

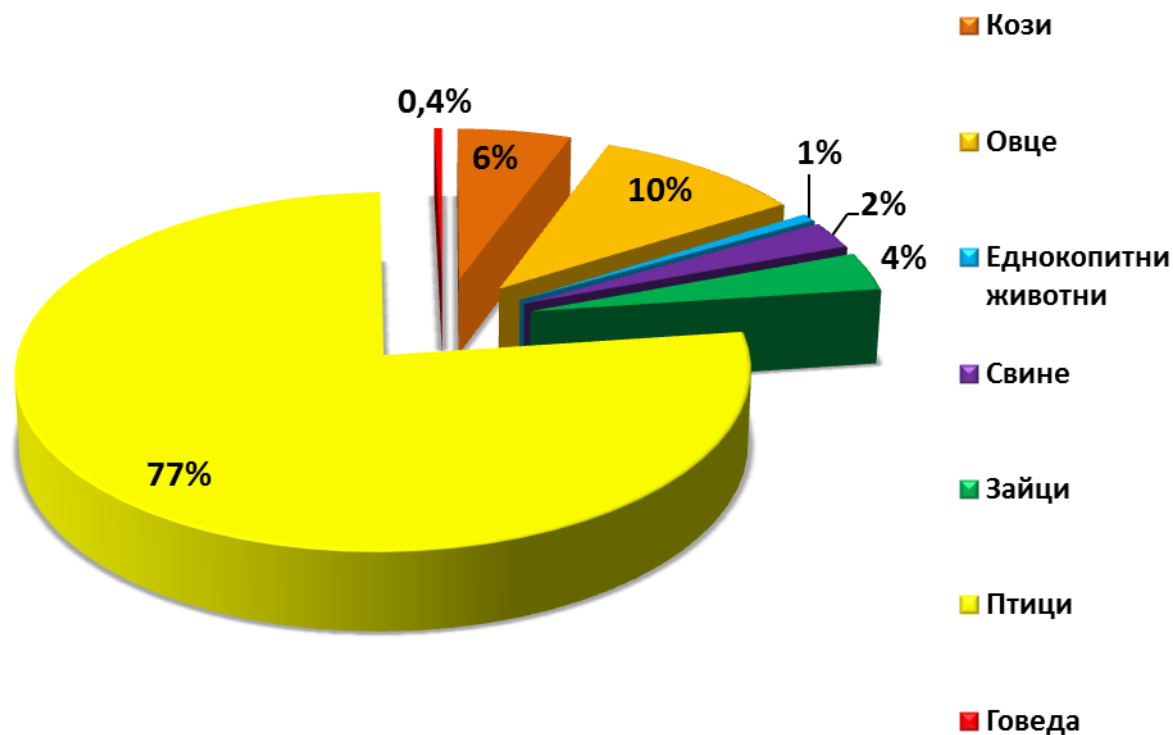
Поречие	Площ на поречието, km ²	Общ брой водни тела в поречието	Кози във водосборната площ на поречието, бр/км ²	Овце във водосборната площ на поречието, бр/км ²	Еднокопитни животни във водосборната площ на поречието, бр/км ²	Свине във водосборната площ на поречието, бр/км ²	Зайци във водосборната площ на поречието, бр/км ²	Птици във водосборната площ на поречието, бр/км ²	Говеда във водосборната площ на поречието, бр/км ²
Нишава	722.891	3	12.00	46.2086	2.0186	3.8815	8.8407	99.5963	0.7393



2.3. Поречие Западно от Огоста

Поречие	Площ на поречието, km ²	Общ брой водни тела в поречието	Кози във водосборната площ на поречието, бр/km ²	Овце във водосборната площ на поречието, бр/km ²	Еднокопитни животни във водосборната площ на поречието, бр/km ²	Свине във водосборната площ на поречието, бр/km ²	Зайци във водосборната площ на поречието, бр/km ²	Птици във водосборната площ на поречието, бр/km ²	Говеда във водосборната площ на поречието, бр/km ²
Западно от Огоста	3910.578	26	156.53	289.5377	19.9323	70.2101	98.9169	2129.8605	10.6977

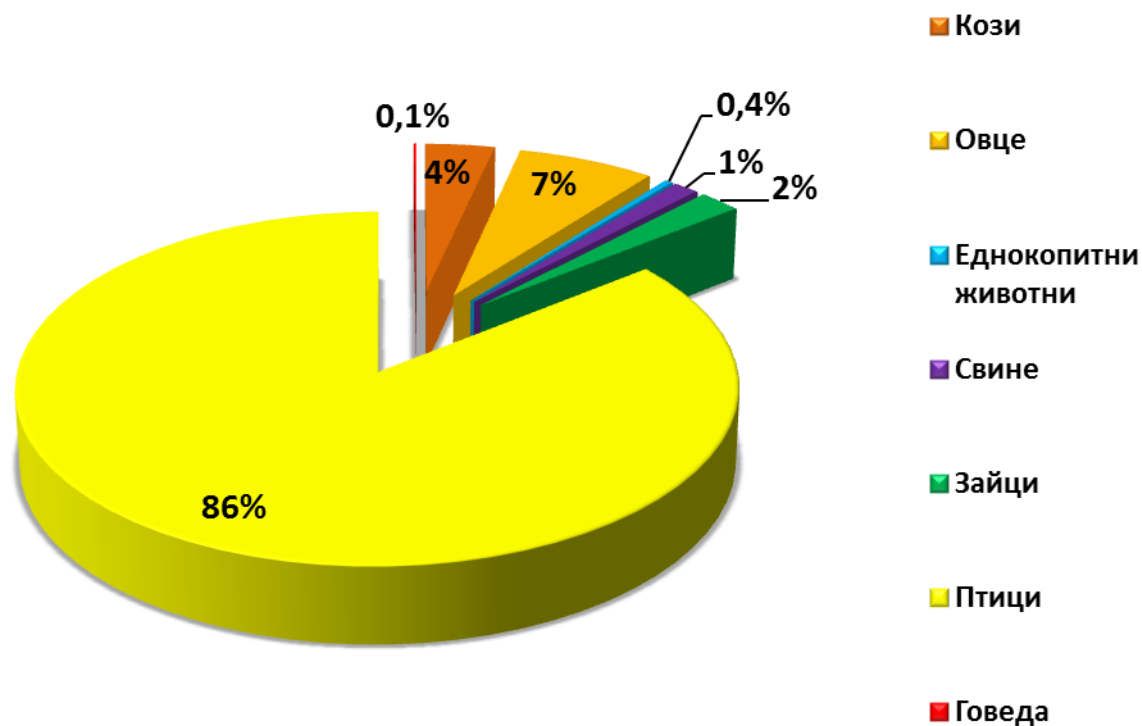
Разпределение на гъстотата на отглежданите животни в поречие Западно от Огоста, %



2.4. Поречие Огоста

Поречие	Площ на поречието, km ²	Общ брой водни тела в поречието	Кози във водосборната площ на поречието, бр/км ²	Овце във водосборната площ на поречието, бр/км ²	Еднокопитни животни във водосборната площ на поречието, бр/км ²	Свине във водосборната площ на поречието, бр/км ²	Зайци във водосборната площ на поречието, бр/км ²	Птици във водосборната площ на поречието, бр/км ²	Говеда във водосборната площ на поречието, бр/км ²
Огоста	4282.290	32	302.01	599.4779	33.0969	111.4497	184.2875	7358.6427	10.4998

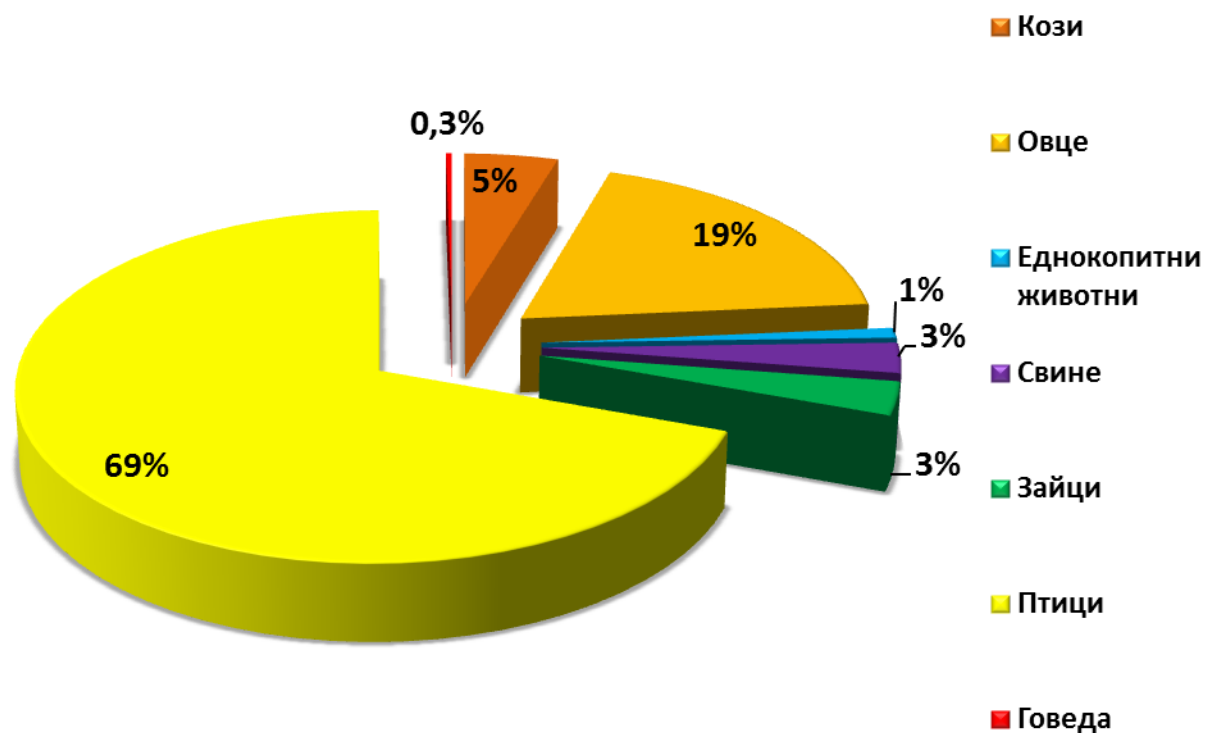
Разпределение на гъстотата на отглежданите животни в поречие Огоста, %



2.5. Поречие Искър

Поречие	Площ на поречието, km ²	Общ брой водни тела в поречието	Кози във водосборната площ на поречието, бр/km ²	Овце във водосборната площ на поречието, бр/km ²	Еднокопитни животни във водосборната площ на поречието, бр/km ²	Свине във водосборната площ на поречието, бр/km ²	Зайци във водосборната площ на поречието, бр/km ²	Птици във водосборната площ на поречието, бр/km ²	Говеда във водосборната площ на поречието, бр/km ²
Искър	8607.126	83	312.07	1255.5223	62.2466	187.8972	207.4882	4602.3647	18.9014

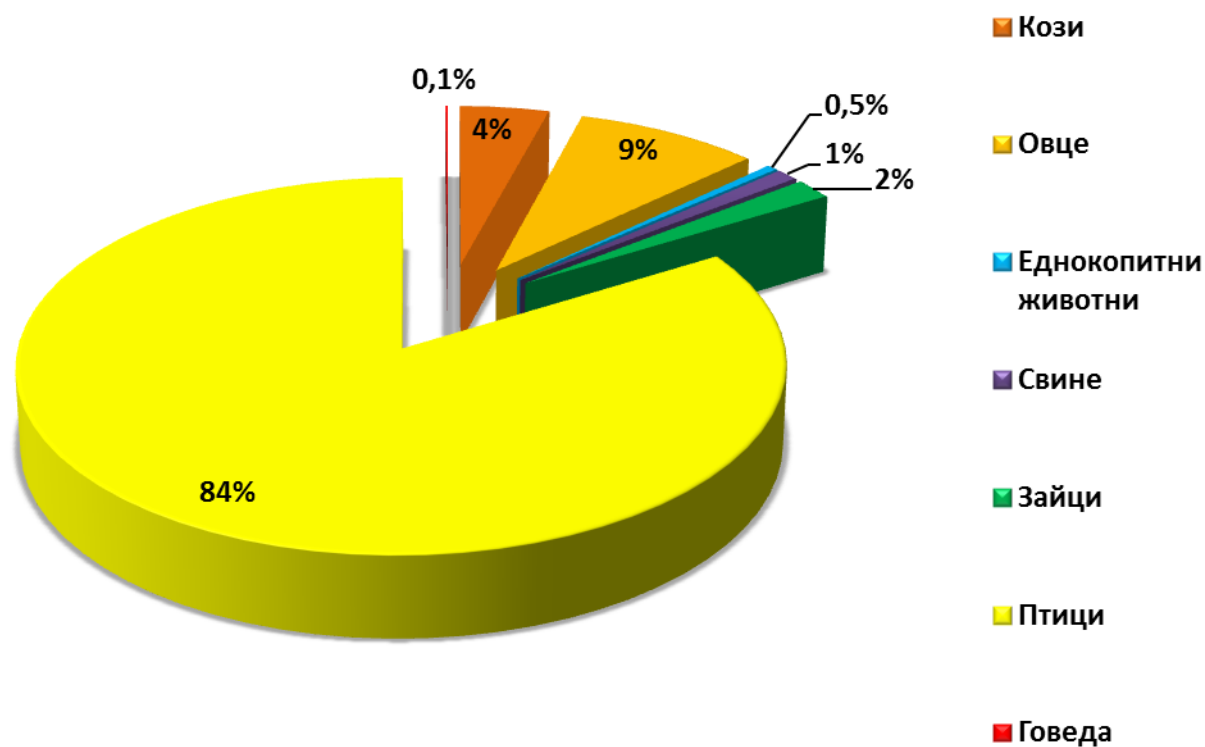
Разпределение на гъстотата на отглежданите животни в поречие Искър, %



2.6. Поречие Вит

Поречие	Площ на поречието, км ²	Общ брой водни тела в поречието	Кози във водосборната площ на поречието, бр/км ²	Овце във водосборната площ на поречието, бр/км ²	Еднокопитни животни във водосборната площ на поречието, бр/км ²	Свине във водосборната площ на поречието, бр/км ²	Зайци във водосборната площ на поречието, бр/км ²	Птици във водосборната площ на поречието, бр/км ²	Говеда във водосборната площ на поречието, бр/км ²
Вит	3227.565	14	124.68	258.1698	14.5104	30.3843	53.4336	2461.1055	3.4757

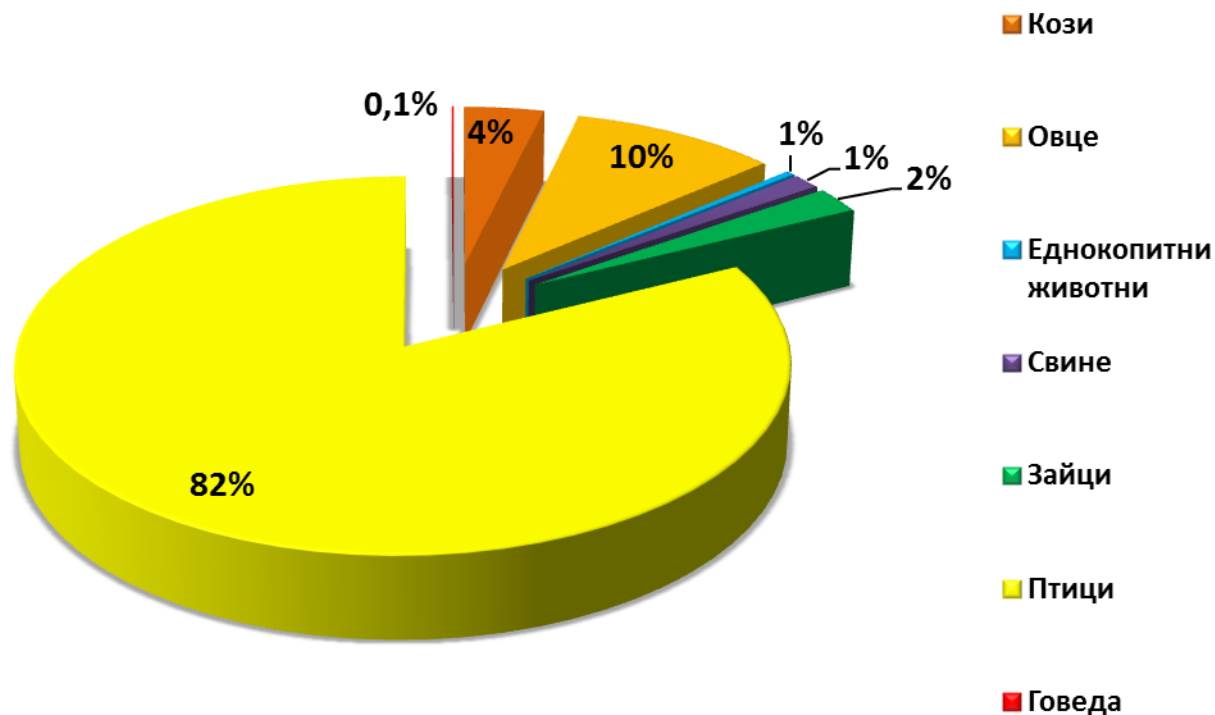
Разпределение на гъстотата на отглежданите животни в поречие Вит, %



2.7. Поречие Осъм

Поречие	Площ на поречието, км ²	Общ брой водни тела в поречието	Кози във водосборната площ на поречието, бр/км ²	Овце във водосборната площ на поречието, бр/км ²	Еднокопитни животни във водосборната площ на поречието, бр/км ²	Свине във водосборната площ на поречието, бр/км ²	Зайци във водосборната площ на поречието, бр/км ²	Птици във водосборната площ на поречието, бр/км ²	Говеда във водосборната площ на поречието, бр/км ²
Осъм	2838.009	18	117.03	304.5961	12.5261	40.3808	70.8528	2538.2439	3.0100

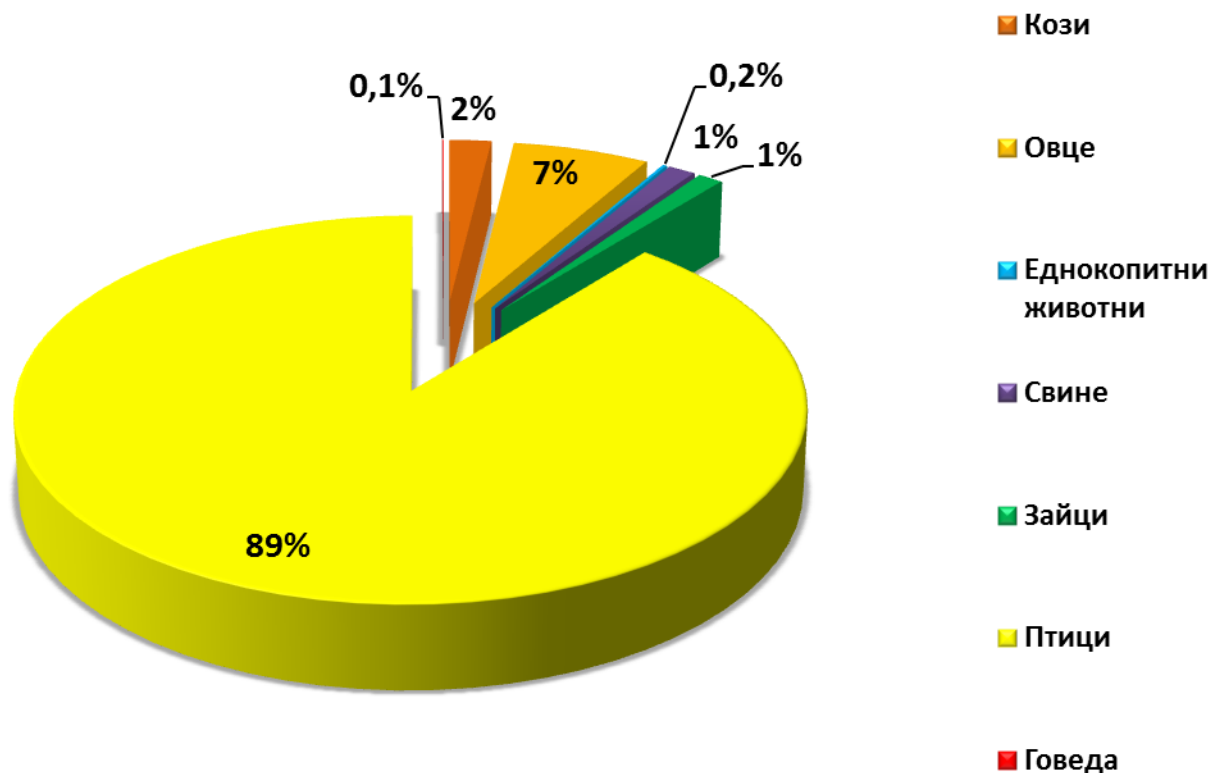
Разпределение на гъстотата на отглежданите животни в поречие Осъм, %



2.8. Поречие Янтра

Поречие	Площ на поречието, km ²	Общ брой водни тела в поречието	Кози във водосборната площ на поречието, бр/km ²	Овце във водосборната площ на поречието, бр/km ²	Еднокопитни животни във водосборната площ на поречието, бр/km ²	Свине във водосборната площ на поречието, бр/km ²	Зайци във водосборната площ на поречието, бр/km ²	Птици във водосборната площ на поречието, бр/km ²	Говеда във водосборната площ на поречието, бр/km ²
Янтра	7861.909	48	297.07	964.1641	25.9768	189.6172	176.6917	13550.4762	9.2110

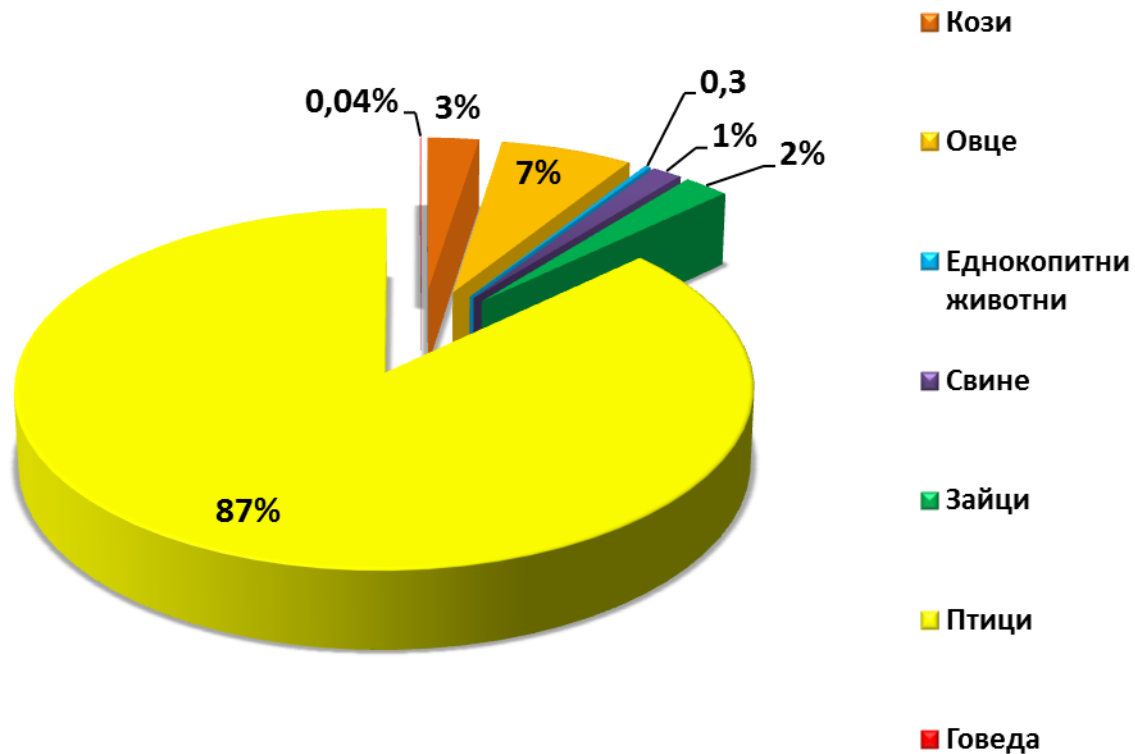
Разпределение на гъстотата на отглежданите животни в поречие Янтра, %



2.9. Поречие Русенски Лом

Поречие	Площ на поречието, km ²	Общ брой водни тела в поречието	Кози във водосборната площ на поречието, бр/km ²	Овце във водосборната площ на поречието, бр/km ²	Еднокопитни животни във водосборната площ на поречието, бр/km ²	Свине във водосборната площ на поречието, бр/km ²	Зайци във водосборната площ на поречието, бр/km ²	Птици във водосборната площ на поречието, бр/km ²	Говеда във водосборната площ на поречието, бр/km ²
Русенски Лом	2985.355	15	126.78	327.8181	13.4033	74.0618	112.6085	4359.6854	2.1393

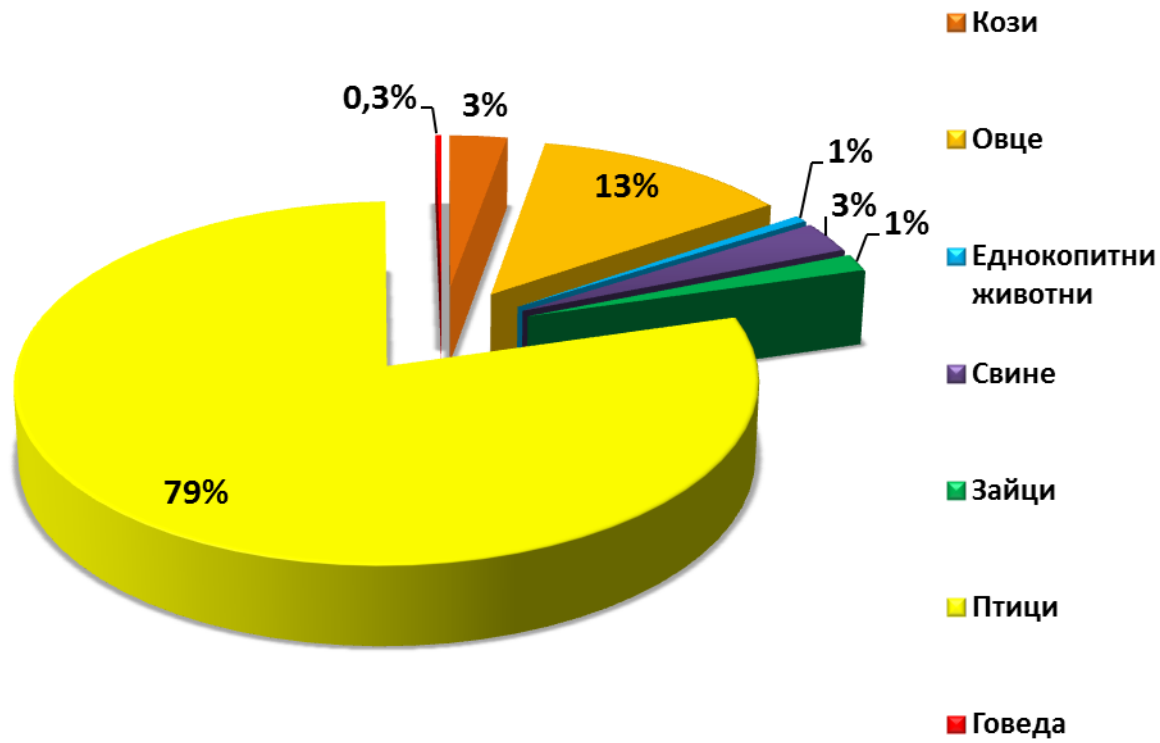
Разпределение на гъстотата на отглежданите животни в поречие Русенски Лом, %



2.10. Поречие Дунавски Добруджански реки

Поречие	Площ на поречието, km ²	Общ брой водни тела в поречието	Кози във водосборната площ на поречието, бр/км ²	Овце във водосборната площ на поречието, бр/км ²	Еднокопитни животни във водосборната площ на поречието, бр/км ²	Свине във водосборната площ на поречието, бр/км ²	Зайци във водосборната площ на поречието, бр/км ²	Птици във водосборната площ на поречието, бр/км ²	Говеда във водосборната площ на поречието, бр/км ²
Дунавски Добруджански реки	8027.150	12	64.80	288.9305	14.0355	64.8176	35.9744	1808.3376	6.5083

Разпределение на гъстотата на отглежданите животни в поречие Дунавски Добруджански реки, %



2.11. Поречие Дунав

Поречие	Площ на поречието, km ²	Общ брой водни тела в поречието	Кози във водосборната площ на поречието, бр/км ²	Овце във водосборната площ на поречието, бр/км ²	Еднокопитни животни във водосборната площ на поречието, бр/км ²	Свине във водосборната площ на поречието, бр/км ²	Зайци във водосборната площ на поречието, бр/км ²	Птици във водосборната площ на поречието, бр/км ²	Говеда във водосборната площ на поречието, бр/км ²
Дунав	4330.856	4	24.78	111.2037	3.9072	40.0839	17.6851	936.5800	0.7805

Разпределение на гъстотата на отглежданите животни в поречие Дунав, %

