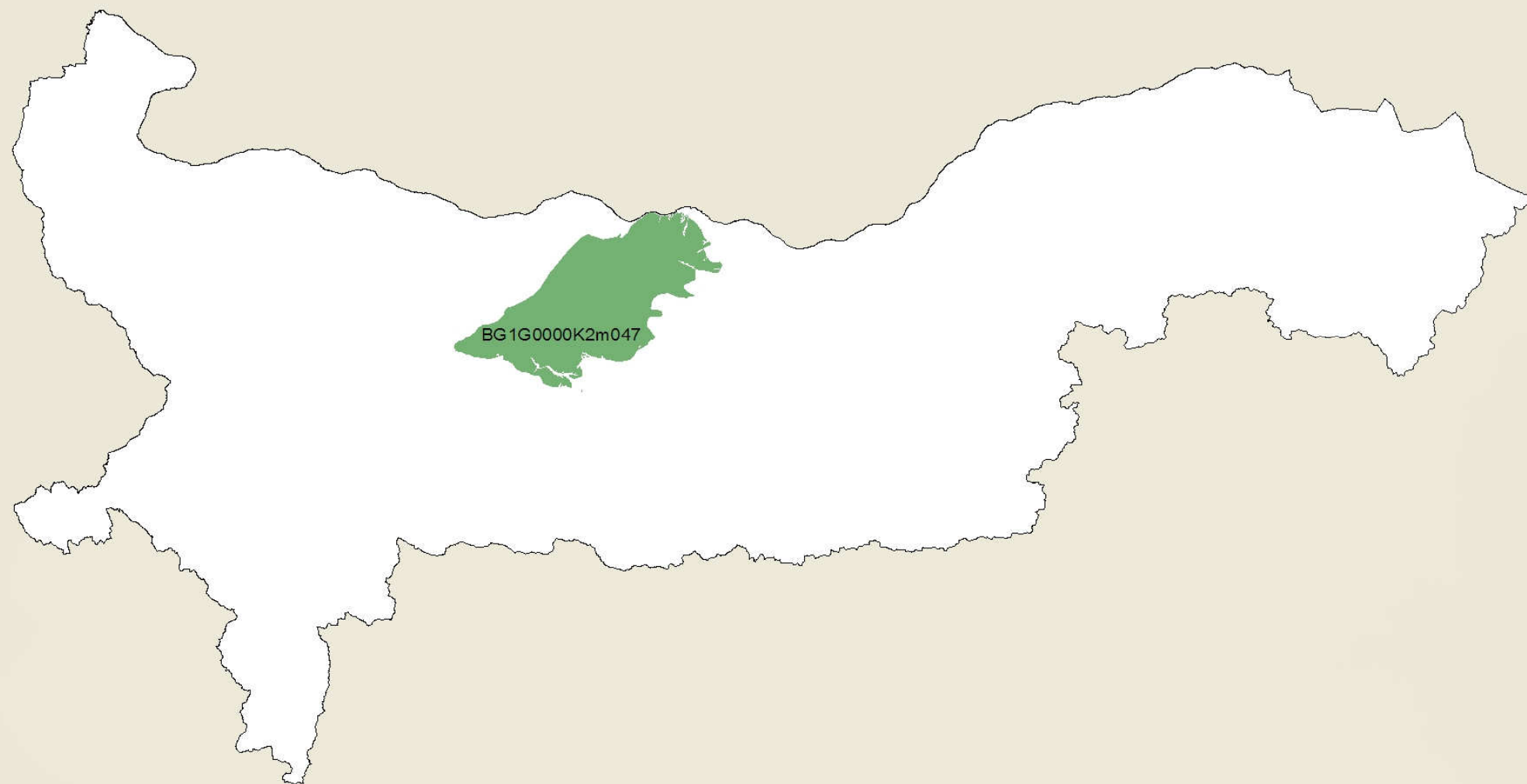






ОЦЕНКА НА РИСКА ЗА КОЛИЧЕСТВЕНО СЪСТОЯНИЕ НА ПОДЗЕМНИ ВОДНИ ТЕЛА ПРЕЗ 2006 Г. СЛОЙ 4



Легенда:

-  Граница на БД Дунавски район
-  Подземни водни тела- не в риск