



Приложение 2.1.1.8

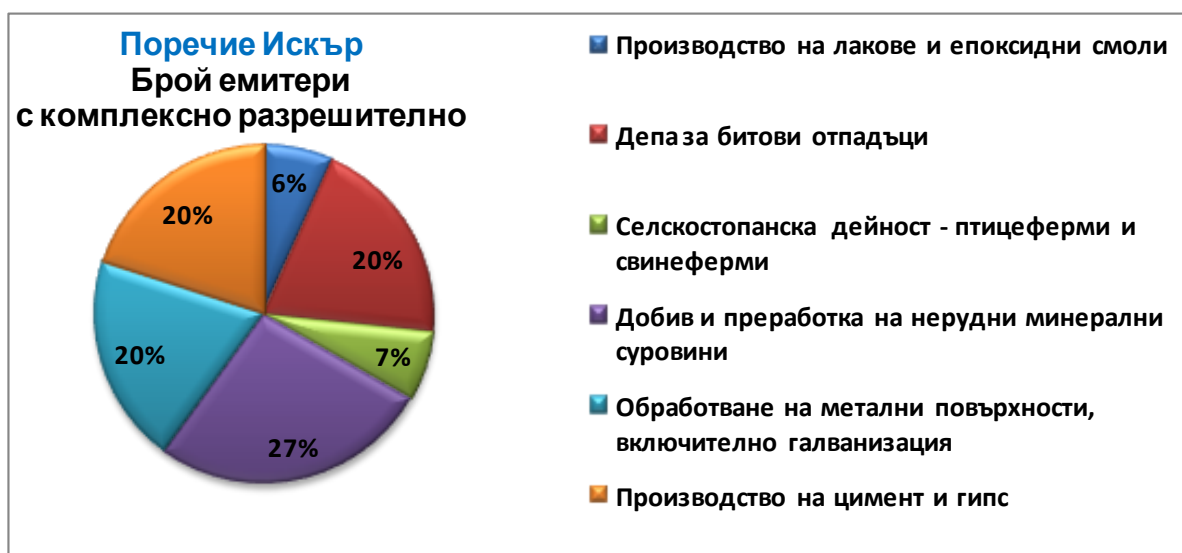
Разпределението на емитерите с комплексно разрешително по поречия

1.Разпределението на емитерите с комплексно разрешително по поречие Искър

Таблица 1

Поречие Искър Замърсяване от точкови източници - зауствания с комплексно разрешително в повърхностните води, брой емитери	
Област от промишлеността	Поречие
	Искър
Производство на лакове и епоксидни смоли	1
Депа за битови отпадъци	3
Селскостопанска дейност - птицеферми и свинеферми	1
Добив и преработка на нерудни минерални суровини	4
Обработване на метални повърхности, включително галванизация	3
Производство на цимент и гипс	3
Общо	15

Фигура 1





2.Разпределението на емитерите с комплексно разрешително по поречие Огоста

Таблица 2

Поречие Огоста Замърсяване от точкови източници - зауствания с комплексно разрешително в повърхностните води, брой емитери	
Област от промишлеността	Поречие
	Огоста
Депа за битови отпадъци	2
Добив и преработка на нерудни минерални суровини	1
Производство на цимент и гипс	4
Производство на фармацевтични продукти	1
Производство на целулоза, хартия и картон	5
Общо	13

Фигура 2



3.Разпределението на емитерите с комплексно разрешително по поречие западно от Огоста

Таблица 3

Поречие западно от Огоста Замърсяване от точкови източници - зауствания с комплексно разрешително в повърхностните води, брой емитери		
№	Област от промишлеността	Поречие
		западно от Огоста
1	Произв. и/или рафин. на растит. масла и биодизел	1

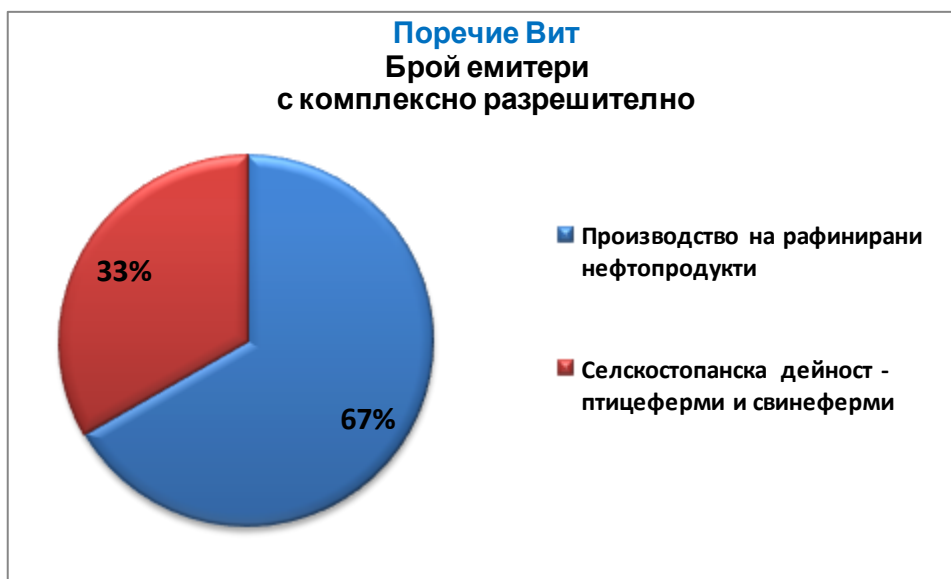


4.Разпределението на емитерите с комплексно разрешително по поречие Вит

Таблица 4

Поречие Вит Замърсяване от точкови източници - зауствания с комплексно разрешително в повърхностните води, брой емитери	
Област от промишлеността	Поречие
	Вит
Производство на рафинирани нефтопродукти	2
Селскостопанска дейност - птицеферми и свинеферми	1
Общо	3

Фигура 3



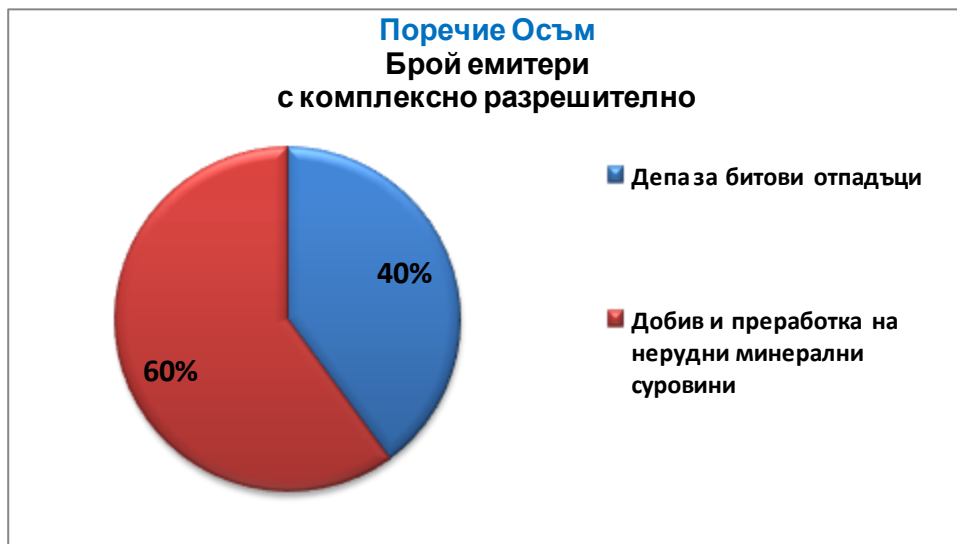


5.Разпределението на емитерите с комплексно разрешително по поречие Осъм

Таблица 5

Поречие Осъм Замърсяване от точкови източници - зауствания с комплексно разрешително в повърхностните води, брой емитери	
Област от промишлеността	Поречие
	Осъм
Депа за битови отпадъци	2
Добив и преработка на нерудни минерални суровини	3
Общо	5

Фигура 4



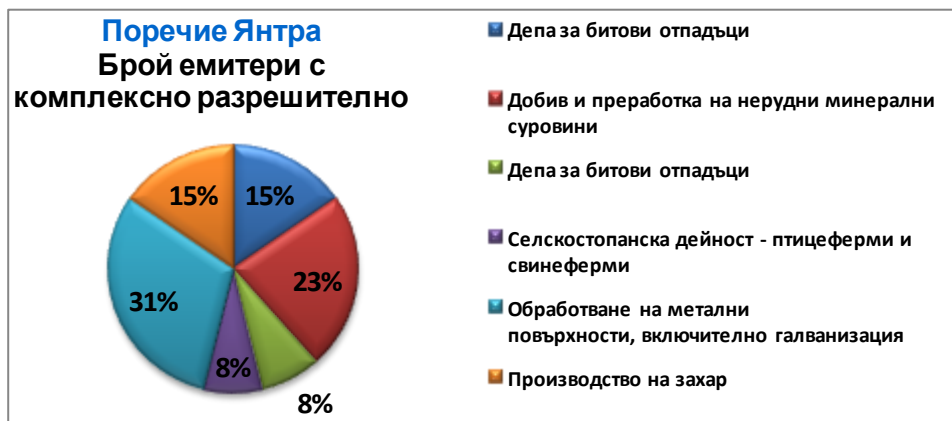


6.Разпределението на емитерите с комплексно разрешително по поречие Янтра

Таблица 6

Поречие Янтра	
Замърсяване от точкови източници - зауствания с комплексно разрешително в повърхностните води, брой емитери	
Област от промишлеността	Поречие
	Янтра
Депа за битови отпадъци	2
Добив и преработка на нерудни минерални суровини	3
Депа за битови отпадъци	1
Селскостопанска дейност - птицеферми и свинеферми	1
Обработване на метални повърхности, включително галванизация	4
Производство на захар	2
Общо	13

Фигура 5



**7.Разпределението на емитерите с комплексно разрешително по поречие Дунавски Добруджански реки**

Таблица 7

Поречие Дунавски Добруджански реки Замърсяване от точкови източници - зауствания с комплексно разрешително в повърхностните води, брой емитери		
№	Област от промишлеността	Поречие
		Дунавски Добруджански реки
1	Депа за битови отпадъци	1
2	Селскостопанска дейност - птицеферми и свинеферми	1
Общо		2

8.Разпределението на емитерите с комплексно разрешително по поречие Дунав

Таблица 8

Поречие Дунав Замърсяване от точкови източници - зауствания с комплексно разрешително в повърхностните води, брой емитери	
Област от промишлеността	Поречие
	Дунав
Термични електроцентрали	10
Произв. и/или рафин. на растит. масла и биодизел	1
Производство на целулоза, хартия и картон	2
Стуроотвали, хвостохранилища и други подобни депа	2
Общо	15

Фигура 6

