



Приложение 2.1.2.3

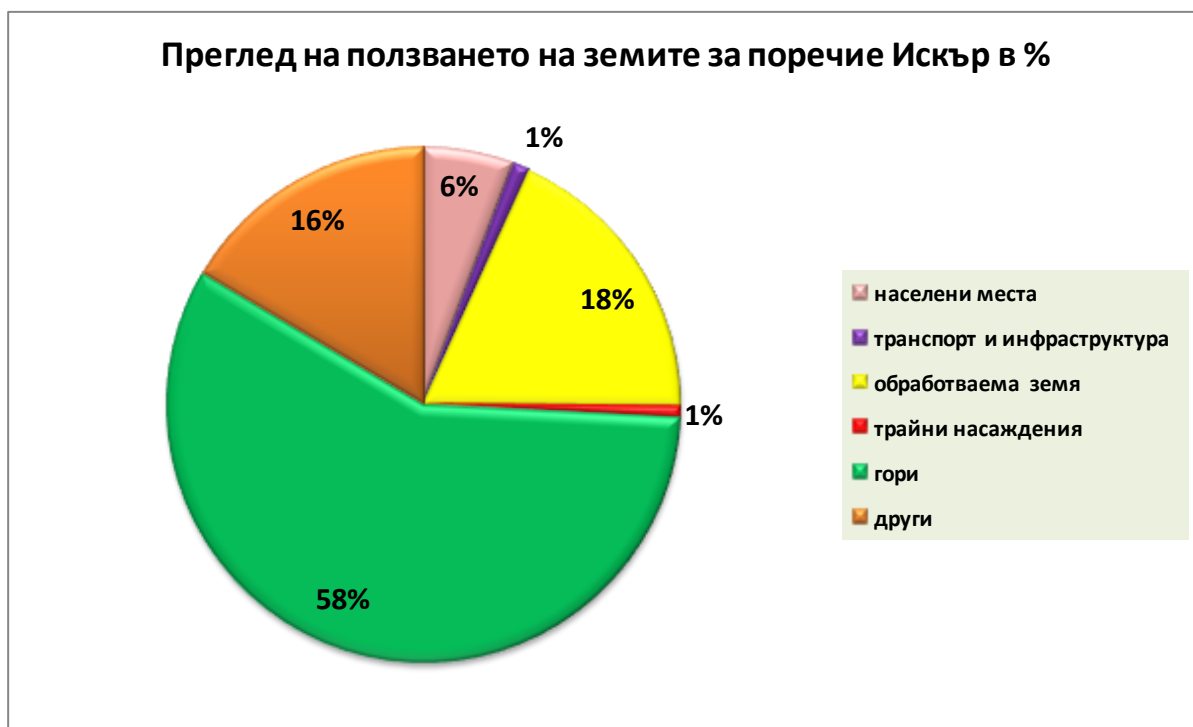
Преглед на ползването на земите по поречия

1.Преглед на ползването на земите за поречие Искър

Таблица 1

Общо за поречието, брой водни тела, категория реки	Преглед на ползването на земите за поречие Искър, в % от площта на водните тела							
	Площ на поречието, km <sup>2</sup>	антропогенни обекти			земеделски земи		гори	други
		населени места	транспорт и инфраструктура	кариери, сметища и строителни обекти	обработваема земя	трайни насаждения		
24	8633,654	5,66	1,07	0,24	18,28	0,67	57,51	16,41

Фигура 1





## 2.Преглед на ползването на земите за поречие Ерма

Таблица 2

Общо за поречието, брой водни тела, категория реки	Преглед на ползването на земите за поречие Ерма, в % от площта на водните тела							
	Площ на поречието, km <sup>2</sup>	антропогенни обекти			земеделски земи		гори	други
		населени места	транспорт и инфраструктура	кариери, сметища и строителни обекти	обработваема земя	трайни насаждения		
1	436,350	2,01	0,11	0,00	14,59	0,00	65,68	17,60

Фигура 2





### 3.Преглед на ползването на земите за поречие Нишава

Таблица 3

Общо за поречието, брой водни тела, категория реки	Преглед на ползването на земите за поречие Нишава, в % от площта на водните тела							
	Площ на поречието, km <sup>2</sup>	антропогенни обекти			земеделски земи		гори	други
		населени места	транспорт и инфраструктура	кариери, сметища и строителни обекти	обработваема земя	трайни насаждения		
1	700,960	3,37	0,23	0,84	12,30	0,00	65,57	17,69

Фигура 3



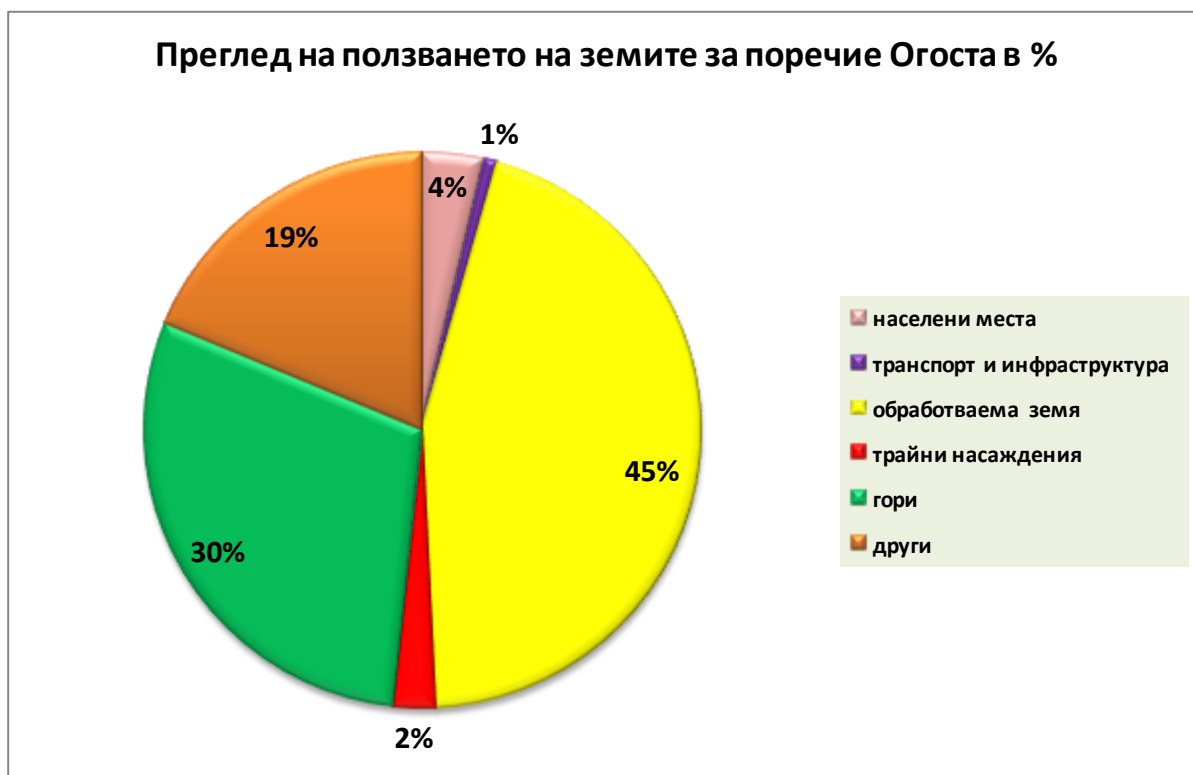


#### 4.Преглед на ползването на земите за поречие Огоста

Таблица 4

Общо за поречието, брой водни тела, категория реки	Преглед на ползването на земите за поречие Огоста, в % от площта на водните тела							
	Площ на поречието, km <sup>2</sup>	антропогенни обекти			земеделски земи		гори	други
		населени места	транспорт и инфраструктура	кариери, сметища и строителни обекти	обработваема земя	трайни насаждения		
14	4282,290	3,53	0,82	0,11	44,88	2,40	29,58	18,68

Фигура 4





### 5.Преглед на ползването на земите за поречие западно от Огоста

Таблица 5

Общо за поречието, брой водни тела, категория реки	Преглед на ползването на земите за поречие западно от Огоста, в % от площта на водните тела							
	Площ на поречието, km <sup>2</sup>	антропогенни обекти			земеделски земи		гори	други
		населени места	транспорт и инфраструктура	кариери, сметища и строителни обекти	обработваема земя	трайни насаждения		
14	3910,578	4,42	0,54	0,02	51,92	2,03	26,28	14,77

Фигура 5



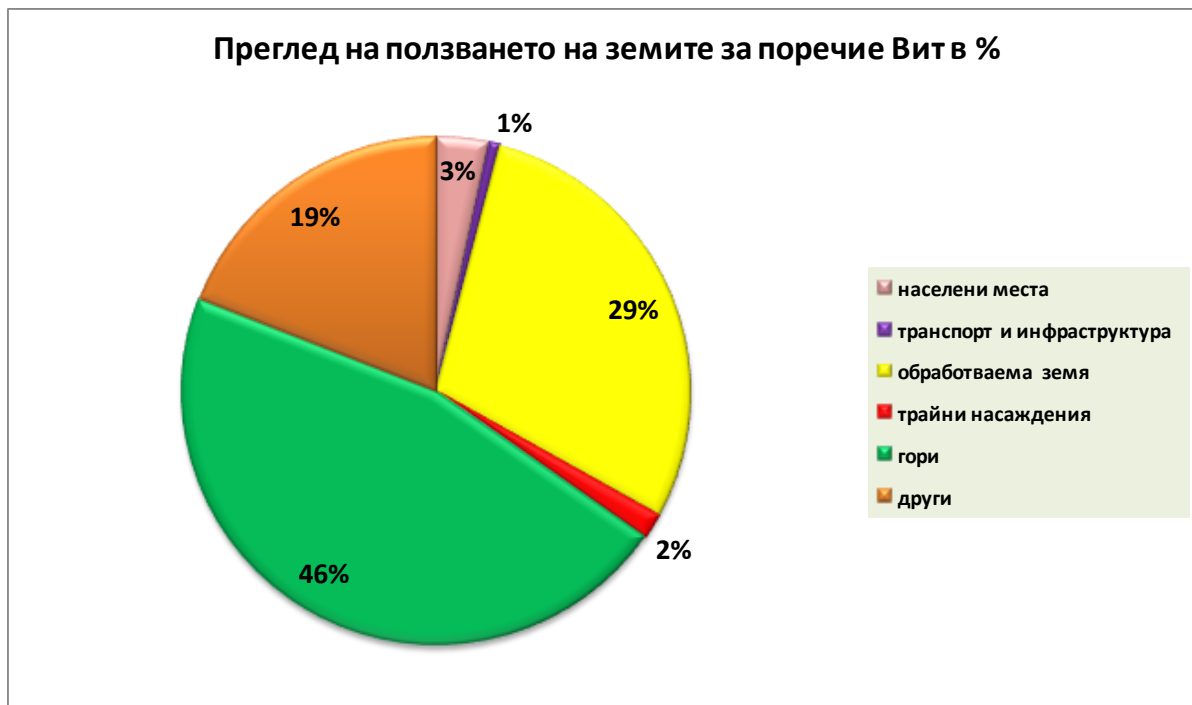


### 6.Преглед на ползването на земите за поречие Вит

Таблица 6

Общо за поречието, брой водни тела, категория реки	Преглед на ползването на земите за поречие Вит, в % от площта на водните тела							
	Площ на поречието, km <sup>2</sup>	антропогенни обекти			земеделски земи		гори	други
		населени места	транспорт и инфраструктура	кариери, сметища и строителни обекти	обработваема земя	трайни насаждения		
8	3227,565	3,30	0,75	0,12	28,94	1,67	46,17	19,06

Фигура 6





## 7.Преглед на ползването на земите за поречие Осъм

Таблица 7

Общо за поречието, брой водни тела, категория реки	Преглед на ползването на земите за поречие Осъм, в % от площта на водните тела							
	Площ на поречието, km <sup>2</sup>	антропогенни обекти			земеделски земи		гори	други
		населени места	транспорт и инфраструктура	кариери, сметища и строителни обекти	обработваема земя	трайни насаждения		
13	2838,009	5,27	1,13	0,03	63,24	1,50	15,08	13,76

Фигура 7



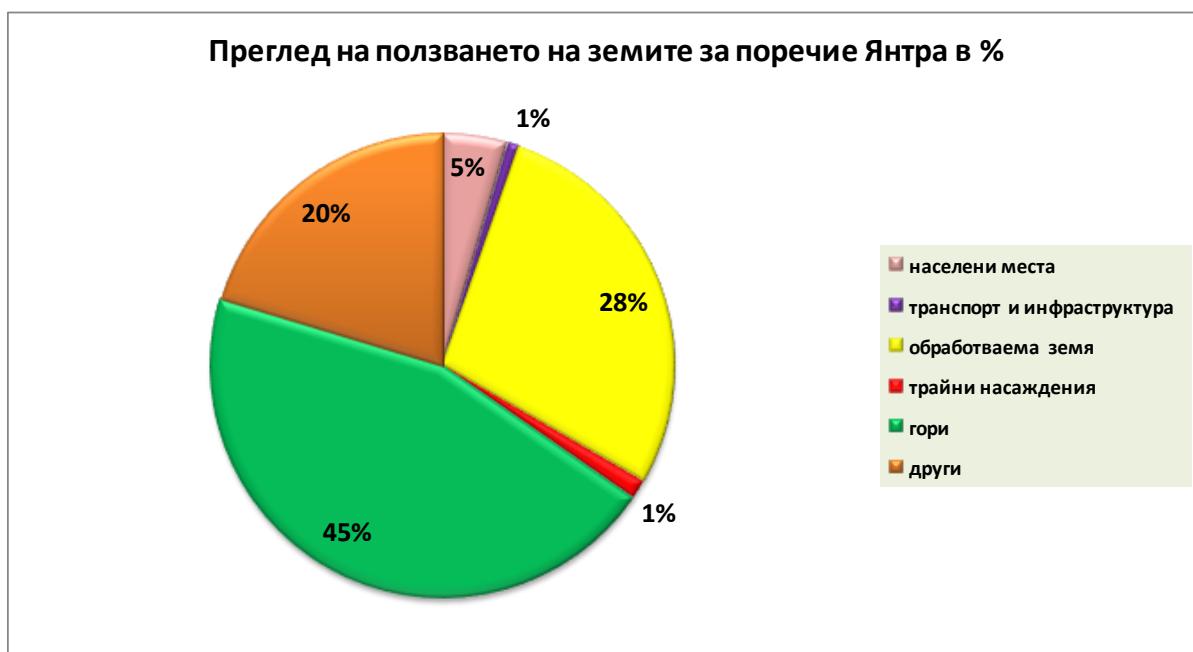


## 8.Преглед на ползването на земите за поречие Янтра

Таблица 8

Общо за поречието, брой водни тела, категория реки	Преглед на ползването на земите за поречие Янтра, в % от площта на водните тела							
	Площ на поречието, km <sup>2</sup>	антропогенни обекти			земеделски земи		гори	други
		населени места	транспорт и инфраструктура	кариери, сметища и строителни обекти	обработваема земя	трайни насаждения		
28	7861,909	4,48	0,83	0,07	28,00	1,30	44,97	20,35

Фигура 8





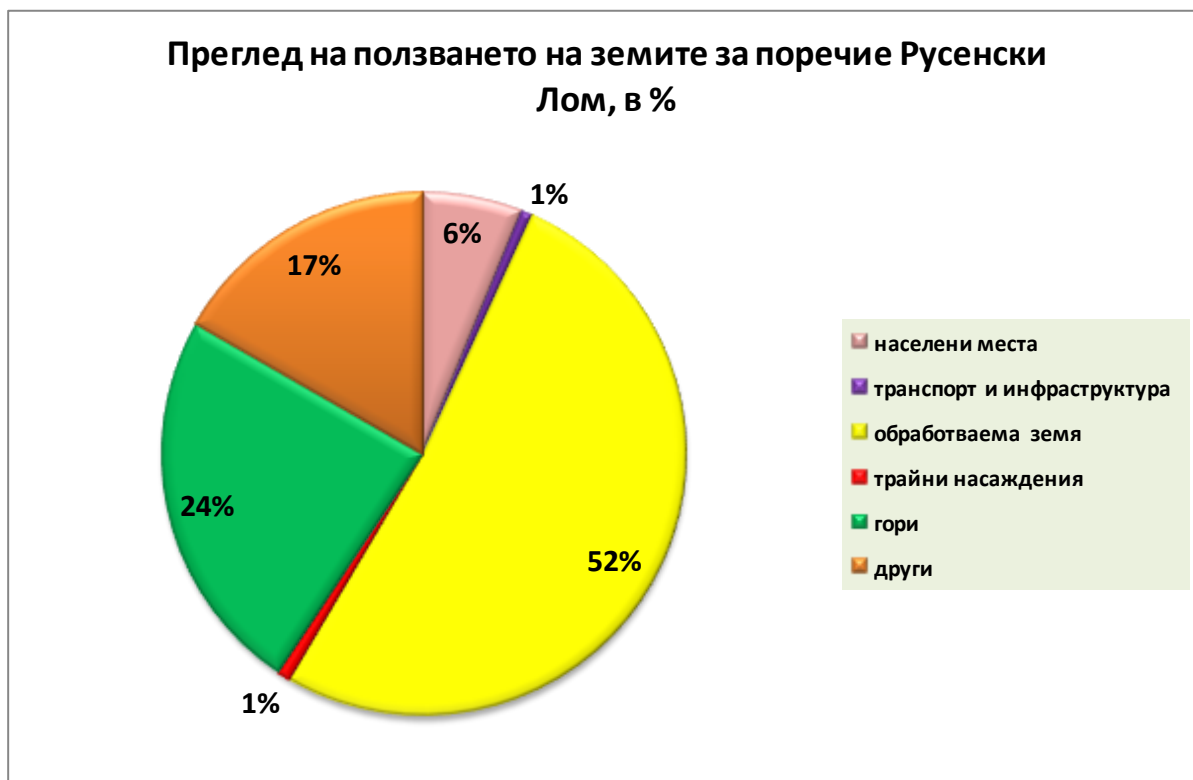


### 9.Преглед на ползването на земите за поречие Русенски Лом

Таблица 9

Общо за поречието, брой водни тела, категория реки	Преглед на ползването на земите за поречие Русенски Лом, в % от площта на водните тела							
	Площ на поречието, km <sup>2</sup>	антропогенни обекти			земеделски земи		гори	други
		населени места	транспорт и инфраструктура	кариери, сметища и строителни обекти	обработваема земя	трайни насаждения		
9	2985,36	6,06	0,73	0,14	51,59	0,86	23,94	16,67

Фигура 9



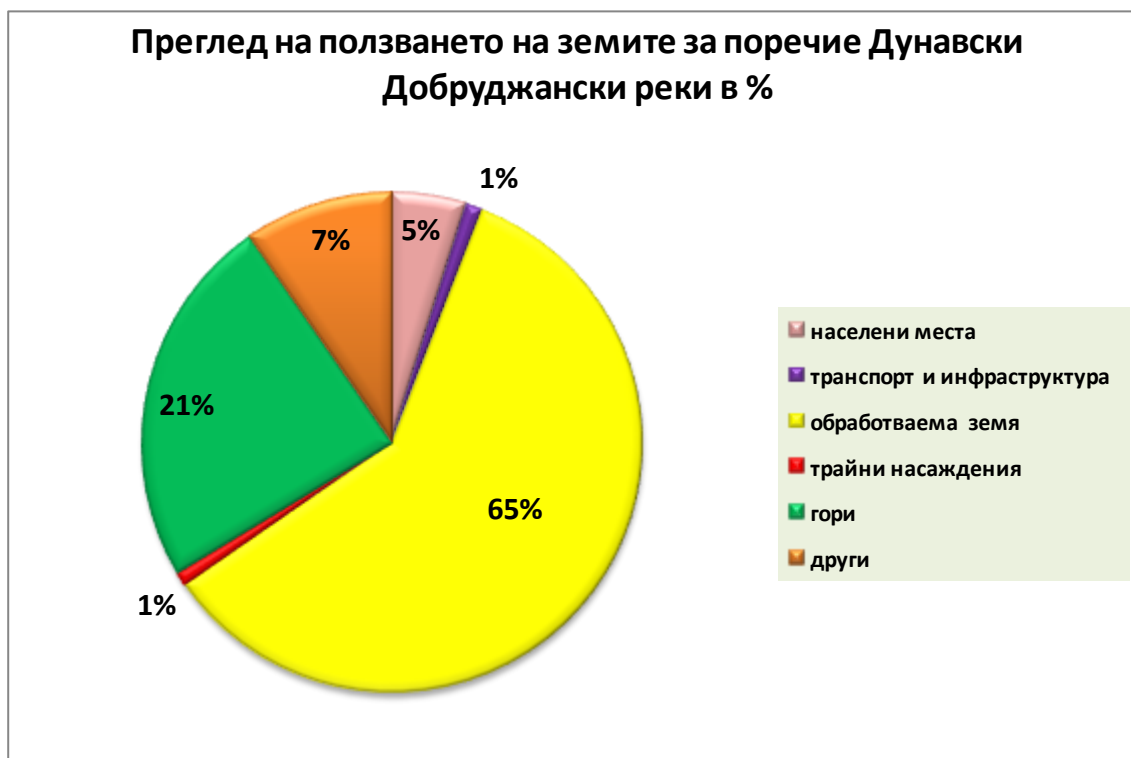


## 10. Преглед на ползването на земите за поречие Дунавски Добруджански реки

Таблица 10

Общо за поречието, брой водни тела, категория реки	Преглед на ползването на земите за поречие Дунавски Добруджански реки, в % от площта на водните тела							
	Площ на поречието, km <sup>2</sup>	антропогенни обекти			земеделски земи		гори	други
		населени места	транспорт и инфраструктура	кариери, сметища и строителни обекти	обработваема земя	трайни насаждения		
10	8140,571	5,06	1,08	0,13	65,22	0,74	20,86	6,90

Фигура 10





### 11.Преглед на ползването на земите за поречие Дунав

Таблица 11

Общо за поречието, брой водни тела, категория реки	Преглед на ползването на земите за поречие Дунав, в % от площта на водните тела							
	Площ на поречието, km <sup>2</sup>	антропогенни обекти			земеделски земи		гори	други
		населени места	транспорт и инфраструктура	кариери, сметища и строителни обекти	обработваема земя	трайни насаждения		
1	4217,437	5,47	1,10	0,11	61,69	3,00	15,39	13,22

Фигура 11

