



Приложение 2.3.1.4

Риск за химичното състояние на повърхностните води категория реки и
разпределението им по поречия

Дунавски район за басейново управление					
Оценка на риска за повърхностните водни тела категория реки, за които съществува риск да не постигнат поставените цели за опазване на околната среда					
№	Код на водното тяло	Име на реката	Описание	Риск за химичното състояние	
				Химичен риск	Специфични и опасни вещества
Поречие Искър					
1	BG1IS100R024	Златна Панега	р.Златна Панега до вливане в р.Искър	не в риск	не в риск
2	BG1IS100R025	Гостиля	р.Гостиля до вливане в р.Искър	не в риск	не в риск
3	BG1IS100R027	Искър	р.Искър от с.Крушовене до устие	в риск	в риск
4	BG1IS135R026	Искър	р.Искър от яз.Панчарево до с.Крушовене	в риск	в риск
5	BG1IS200R020	Бебреш	р.Бебреш до яз.Бебреш	не в риск	не в риск
6	BG1IS200R022	Малък Искър	р.Малък Искър и притокът и р.Бебреш от яз.Бебреш до вливане при с.Своде	в риск	в риск
7	BG1IS200R023	Малък Искър	р.Малък Искър от с.Своде до вливане в р.Искър	в риск	в риск
8	BG1IS300R017	Батулийска	р.Елешница и р.Огойска	не в риск	не в риск
9	BG1IS300R018	Искрецка	р.Искрецка до вливане в р.Искър	не в риск	не в риск
10	BG1IS300R019	Габровница	р.Габровница до вливане в р.Искър	не в риск	не в риск
11	BG1IS400R012	Блато	р.Блато до вливане в р.Искър, р.Костинбродска и р.Сливнишка	не в риск	не в риск
12	BG1IS500R009	Перловска	р.Перловска до гр.София	в риск	в риск
13	BG1IS500R010	Владайска	р.Перловска, р.Суходолска, р.Владайска, р.Слатинска до вливане в р.Искър	в риск	в риск
14	BG1IS500R011	Банкенска	р.Банкенска до вливане в р.Искър	в риск	в риск
15	BG1IS500R030	Владайска	р.Владайска от извора до с.Владая	не в риск	не в риск
16	BG1IS600R013	Стари Искър	р.Стари Искър от извора до яз.Огняново	не в риск	не в риск
17	BG1IS600R015	Макоцевска	р.Стари Искър от яз.Огняново и р.Макоцевска	не в риск	не в риск
18	BG1IS600R016	Стари Искър	р.Стари Искър от вливане на р.Макоцевска до вливане в р.Искър	вероятно в риск	вероятно в риск



№	Код на водното тяло	Име на реката	Описание	Химичен риск	Специфични и опасни вещества
19	BG1IS700R006	Искър	р.Искър от яз.Искър до яз.Панчарево, р.Планшица, р.Егуля и р.Матица	не в риск	не в риск
20	BG1IS700R007	Бистрица	р.Бистрица (Витошка)	не в риск	не в риск
21	BG1IS700R031	Шипочница	р.Шипочница от извора до вливане в яз.Искър	не в риск	не в риск
22	BG1IS789R004	Палакария	р.Искър от гр.Самоков до вливане в яз.Искър и р.Палакария	вероятно в риск	вероятно в риск
23	BG1IS900R001	Бели Искър	р.Бели Искър от извора до яз.Бели Искър	не в риск	не в риск
24	BG1IS900R003	Черни Искър	р.Черни Искър, р.Бели Искър, р.Леви Искър, р.Лъкатница, р.Бистрица (Мусаленска) и р.Искър до гр.Самоков	не в риск	не в риск
Поречие Ерма					
25	BG1ER100R001	Ерма	р.Ерма	вероятно в риск	вероятно в риск
Поречие Нишава					
26	BG1NV200R001	Нишава	р.Нишава	вероятно в риск	вероятно в риск
Поречие Огоста					
27	BG1OG100R014	Огоста	р.Огоста от с.Сараево до устие ѝ	в риск	в риск
28	BG1OG200R008	Скът	р.Скът от извора до с.Бъркачево	не в риск	не в риск
29	BG1OG200R011	Бързина	р.Бързина и р.Бързица до вливането в яз.Бързина	не в риск	не в риск
30	BG1OG200R020	Бързина	р.Бързина до вливането в р.Скът	не в риск	не в риск
31	BG1OG307R013	Огоста	р.Огоста от яз.Огоста до с.Сараево, р.Ботуня от гр.Криводол до вливане в р.Огоста и р.Скът от с.Бъркачево до вливане в р.Огоста	в риск	в риск
32	BG1OG400R009	Рибене	р.Рибене до яз.Трикладенци	не в риск	не в риск
33	BG1OG400R019	Рибене	р.Рибене от яз.Трикладенци до вливане в р.Огоста	не в риск	не в риск
34	BG1OG600R006	Ботуня	р.Ботуня от извор до с.Краводер	не в риск	не в риск
35	BG1OG600R007	Въртешница	р.Въртешница от извора до гр.Криводол	в риск	в риск
36	BG1OG600R018	Ботуня	р.Ботуня от с.Краводер до гр.Криводол	не в риск	не в риск
37	BG1OG700R002	Златица	р.Златица от извора до вливането в яз.Огоста	не в риск	не в риск
38	BG1OG700R003	Бързия	р.Бързия от извора до вливането в яз.Огоста и притоците Берковска и Въртешница	не в риск	не в риск
39	BG1OG700R005	Шугавица	р.Шугавица от извора до вливането в р.Огоста	не в риск	не в риск



№	Код на водното тяло	Име на реката	Описание	Химичен риск	Специфични и опасни вещества
40	BG1OG789R001	Огоста	р.Огоста от извора до вливането в яз.Огоста и притоците Превалска и Дългоделска	вероятно в риск	вероятно в риск
Поречие западно от Огоста					
41	BG1WO100R001	Тимок	р.Тимок от гр.Брегово до устието ѝ	в риск	в риск
42	BG1WO200R002	Тополовец	р.Тополовец от извор до яз.Кула	не в риск	не в риск
43	BG1WO200R004	Тополовец	р.Тополовец от яз.Кула до устие заедно с притоците ѝ	не в риск	не в риск
44	BG1WO300R005	Войнишка	р.Войнишка от извора до яз.Полетковци	не в риск	не в риск
45	BG1WO300R007	Войнишка	р.Войнишка от яз.Полетковци до устието и притоците ѝ	не в риск	не в риск
46	BG1WO300R008	Видбол	р.Видбол от извора до устието заедно с притоците ѝ	не в риск	не в риск
47	BG1WO400R009	Арчар	р.Арчар от извора до с.Арчар заедно с притоците ѝ	не в риск	не в риск
48	BG1WO400R010	Арчар	р.Арчар от с.Арчар до устието ѝ	не в риск	не в риск
49	BG1WO500R011	Скомля	р.Скомля от извора до устието ѝ	не в риск	не в риск
50	BG1WO600R012	Лом	р.Лом от извора до вливането на р.Нечинска бара и р.Нечинска бара от яз.Смирненски до вливане в р.Лом	не в риск	не в риск
51	BG1WO600R013	Нечинска бара	р.Нечинска бара от извора до вливането ѝ в яз.Христо Смирненски	не в риск	не в риск
52	BG1WO600R015	Лом	р.Лом от с.Дондуково до устие ѝ	не в риск	не в риск
53	BG1WO800R016	Цибрица	р.Цибрица от извора до с.Разград	не в риск	не в риск
54	BG1WO800R017	Цибрица	р.Цибрица от с.Разград до устие	не в риск	не в риск
Поречие Вит					
55	BG1VT100R009	Вит	р.Вит от вливане на р.Тученица до устие	в риск	в риск
56	BG1VT200R008	Тученица	р.Тученица	не в риск	не в риск
57	BG1VT307R007	Вит	р.Вит до с.Дерманци и притоците ѝ р.Дъбнишка бара и р.Чернелка	не в риск	не в риск
58	BG1VT600R006	Каменка	р.Каменка и притокът ѝ р.Катунецка	не в риск	не в риск
59	BG1VT789R005	Вит	р.Черни Вит от с.Дивчовото до гр.Тетевен, р.Бели Вит от с.Рибарица до гр.Тетевен, р.Калник от яз.Сопот до вливане в р.Вит, р.Лесидренска и р.Вит от гр.Тетевен до с.Дерманци	не в риск	не в риск
60	BG1VT800R003	Калник	р.Калник до яз.Сопот	не в риск	не в риск
61	BG1VT900R001	Бели Вит	р.Бели Вит, р.Костина и Черна река до с.Дивчовото	не в риск	не в риск



№	Код на водното тяло	Име на реката	Описание	Химичен риск	Специфични и опасни вещества
Поречие Осъм					
63	BG1OS130R015	Осъм	р.Осъм от гр.Левски до устие	в риск	в риск
64	BG1OS200R014	Мечка	р.Мечка	не в риск	не в риск
65	BG1OS300R012	Пордимска бара	р.Пордимска бара	в риск	в риск
66	BG1OS300R013	Тръстенишка бара	р.Тръстенишка бара	в риск	в риск
67	BG1OS400R010	Ломя	р.Ломя	вероятно в риск	вероятно в риск
68	BG1OS500R009	Градешница	р.Градешница	вероятно в риск	вероятно в риск
69	BG1OS600R005	Бара	р.Пелишатска бара от извор до яз.Каменец	в риск	в риск
70	BG1OS600R007	Бара	р.Пелишатска бара от яз.Каменец до вливане в р.Осъм	в риск	в риск
71	BG1OS700R001	Осъм	р.Осъм от гр.Троян и притоците ѝ р.Команска, р.Суха и р.Дрипля	в риск	в риск
72	BG1OS700R002	Берница	р.Берница от извор до яз.Александрово	вероятно в риск	вероятно в риск
73	BG1OS700R004	Берница	р.Берница от яз.Александрово до вливане в р.Осъм	вероятно в риск	вероятно в риск
74	BG1OS700R011	Осъм	р.Осъм от гр.Левски до с.Дойренци	в риск	в риск
75	BG1OS890R016	Осъм	р.Бели Осъм и р.Черни Осъм до вливането им при гр.Троян	не в риск	не в риск
Поречие Янтра					
76	BG1YN130R029	Янтра	р.Янтра от с.Джулюница до устие	не в риск	не в риск
77	BG1YN200R028	Студена	р.Студена от извора до вливане в р.Янтра	вероятно в риск	вероятно в риск
78	BG1YN300R026	Елийска	р.Елисейска от извора до вливане в р.Янтра	вероятно в риск	вероятно в риск
79	BG1YN307R027	Янтра	р.Янтра от гр.Долна Оряховица до с.Джулюница	в риск	в риск
80	BG1YN400R001	Видима	р.Видима от извора до с.Велчево, р.Острешка и р.Зла река	не в риск	не в риск
81	BG1YN400R002	Росица	р.Росица от извора до с.Карамичевци, р.Багарецица и р.Негойчовица	не в риск	не в риск
82	BG1YN400R003	Росица	р.Росица от с.Карамичевци до вливане на р.Видима и р.Лопушница до вливане	не в риск	не в риск
83	BG1YN400R004	Крапец	р.Крапец от извора до яз.Крапец	не в риск	не в риск
84	BG1YN400R006	Крапец	р.Крапец от яз.Крапец до яз.Александър Стамболийски	не в риск	не в риск



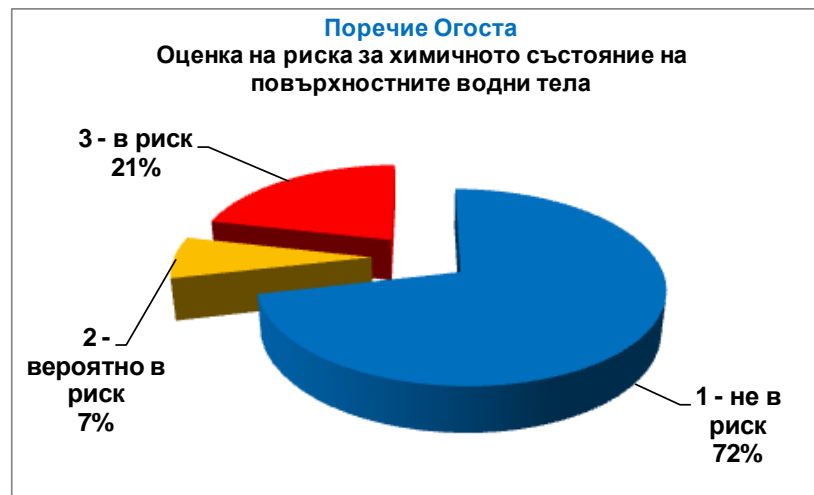
№	Код на водното тяло	Име на реката	Описание	Химичен риск	Специфични и опасни вещества
86	BG1YN400R008	Росица	р.Росица от вливане на р.Видима до яз.Ал. Стамболийски и р.Чупарата	не в риск	не в риск
87	BG1YN400R010	Негованка	р.Негованка от извора до вливане в р.Росица	вероятно в риск	вероятно в риск
88	BG1YN400R011	Бохот	р.Бохот от извора до вливане в р.Росица	вероятно в риск	вероятно в риск
89	BG1YN400R012	Росица	р.Росица от яз.Ал.Стамболийски до вливане в р.Янтра	не в риск	не в риск
90	BG1YN400R031	Видима	р.Видима от с.Велчево до вливане в р.Росица	не в риск	не в риск
91	BG1YN600R018	Веселина	р.Веселина от извора до яз.Йовковци	не в риск	не в риск
92	BG1YN600R020	Веселина	р.Веселина от яз.Йовковци до вливане в р.Джулюница	не в риск	не в риск
93	BG1YN600R021	Златаришка	р.Златаришка до с.Дърлевци и притокът ѝ р.Марянска	не в риск	не в риск
94	BG1YN600R022	Лефеджа	р.Лефеджа от извора до с.Майско	не в риск	не в риск
95	BG1YN600R023	Биюкдере	р.Голяма река от извора до яз.Ястребино	не в риск	не в риск
96	BG1YN600R025	Джулюница	р.Джулюница и притоците ѝ р.Златаришка от с.Дърлевци, р.Бевровска и р.Голяма река от яз.Ястребино с приток р.Казълдере	не в риск	не в риск
97	BG1YN600R034	Лефеджа	р.Лефеджа от с.Майско до вливане на р.Голяма река и притокът ѝ р.Карадере	не в риск	не в риск
98	BG1YN700R017	Янтра	р.Янтра от гр.Велико Търново до гр.Долна Оряховица	в риск	в риск
99	BG1YN800R016	Дряновска	р.Дряновска , р.Плачковска и р.Белица от с.Дебелец до гр.В.Търново	не в риск	не в риск
100	BG1YN800R033	Белица	р.Белица до вливането на р.Дряновска при с.Дебелец и притоците ѝ р.Еньовица и р.Райковска	не в риск	не в риск
101	BG1YN900R013	Паничарка	р.Паничарка до яз.Хр. Смирненски	не в риск	не в риск
102	BG1YN900R015	Янтра	р.Янтра от извор до гр.Велико Търново	не в риск	не в риск
103	BG1YN900R032	Козлята	р.Козята и р.Паничарка от яз.Хр.Смирненски	не в риск	не в риск
Поречие Русенски Лом					
104	BG1RL120R013	Русенски Лом	р.Бели Лом от с.Нисово, р.Черни Лом от с.Табачка и р.Русенски Лом от Иваново до устие	в риск	в риск
105	BG1RL200R001	Каяджик	р.Каяджик от извора до яз.Бойка	не в риск	не в риск



№	Код на водното тяло	Име на реката	Описание	Химичен риск	Специфични и опасни вещества
107	BG1RL200R005	Ялма (Сеяческа)	р.Ялма от извора до яз.Каваците	не в риск	не в риск
108	BG1RL200R007	Черни Лом	р.Черни Лом и р.Поповски Лом от вливане на р.Поповски Лом, р.Баниски Лом до яз.Баниска и р.Куруконарка	в риск	в риск
109	BG1RL200R014	Черни Лом	р.Черни Лом и притоците ѝ р.Казаларска река и р.Ялма	не в риск	не в риск
110	BG1RL900R008	Бели Лом	р.Бели Лом от извор до яз.Бели Лом	не в риск	не в риск
111	BG1RL900R010	Малки Лом	р.Малки Лом от извор до яз.Ломци	не в риск	не в риск
112	BG1RL900R012	Бели Лом	р.Бели Лом от яз.Бели Лом и р.Малки Лом от яз.Ломци до вливане	не в риск	не в риск
Поречие Дунавски Добруджански реки					
113	BG1DJ100R004	без име	от с.Стражец до с.Киченица	вероятно в риск	вероятно в риск
114	BG1DJ100R005	Топчийска	р.Топчийска от с.Топчии до с.Каменово	вероятно в риск	вероятно в риск
115	BG1DJ100R006	без име	от с.Долно Абланово до с.Просена	вероятно в риск	вероятно в риск
116	BG1DJ109R001	Сенкъвица	р.Сенкъвица от с.Кривица до с.Яким Груево	вероятно в риск	вероятно в риск
117	BG1DJ149R002	Царацар	р.Царацар от с.Хърсово до с.Стефат Караджа и р.Лудня от с.Самуил до вливане на р.Царацар	вероятно в риск	вероятно в риск
118	BG1DJ200R003	Чаирлек	р.Чаирлек от с.Ясеновец до вливане в р.Царацар	вероятно в риск	вероятно в риск
119	BG1DJ100R008	Хърсовска	р.Хърсовска	вероятно в риск	вероятно в риск
120	BG1DJ345R009	Суха	р.Суха и притока ѝ Караман от яз.Одринци	вероятно в риск	вероятно в риск
121	BG1DJ900R011	Суха	р.Суха от извор до яз.Одринци	вероятно в риск	вероятно в риск
122	BG1DJ200R013	Добричка	р.Добричка	вероятно в риск	вероятно в риск
Поречие Дунав					
123	BG1DU000R001	Дунав	р.Дунав от границата при с.Ново село до границата при гр.Силистра	в риск	в риск



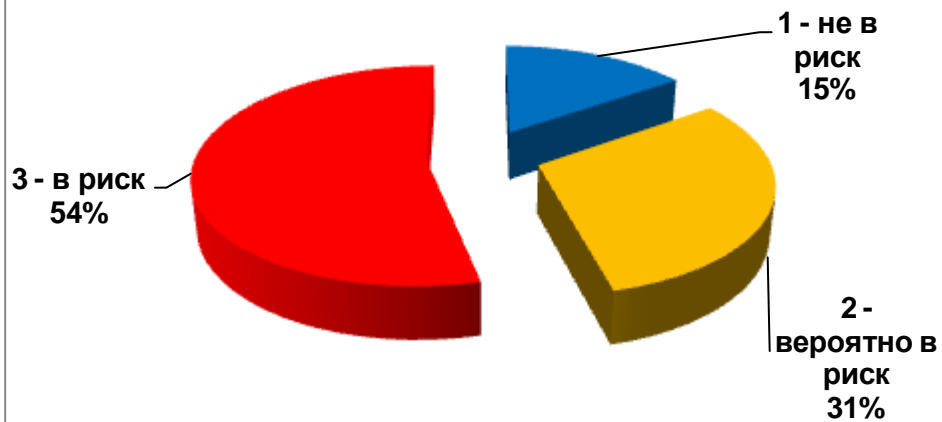
Разпределение по поречия на риск за химичното състояние на повърхностните води, категория реки





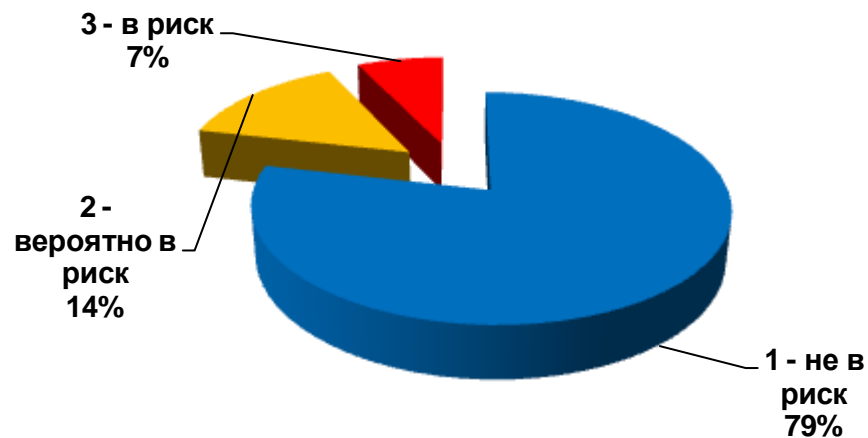
Поречие Осъм

Оценка на риска за химичното състояние на повърхностните водни тела, категория реки



Поречие Янтра

Оценка на риска за химичното състояние на повърхностните водни тела



Поречие Русенски Лом

Оценка на риска за химичното състояние на повърхностните водни тела

