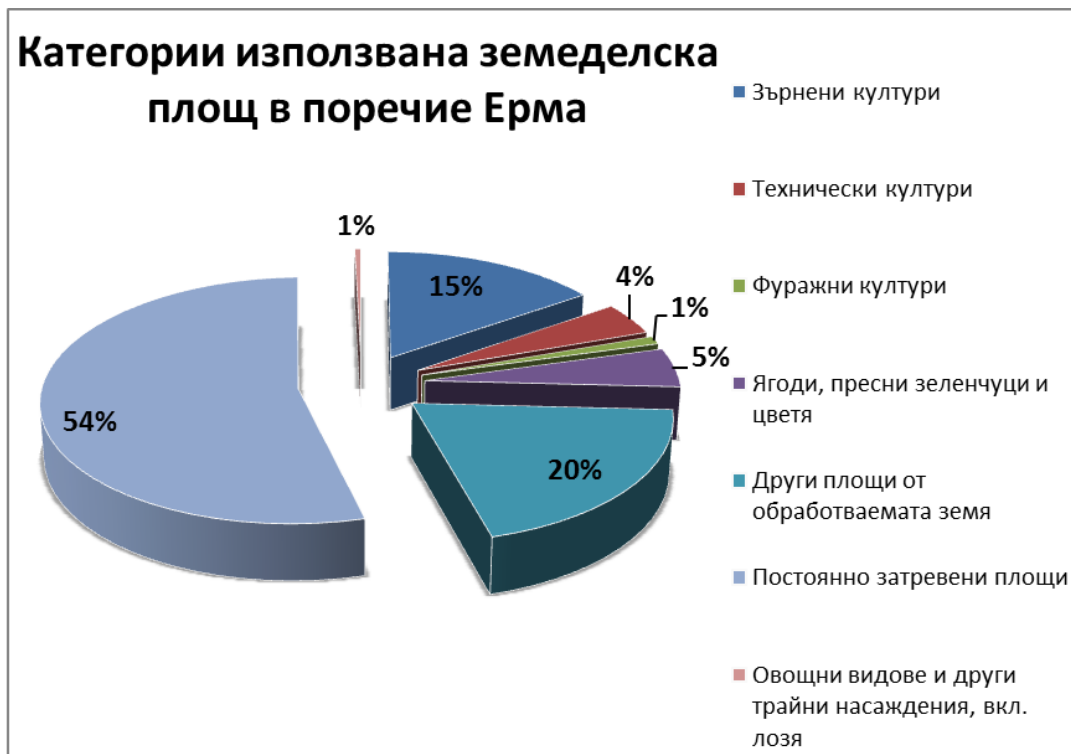


Приложение 2.2.2.2А

Категории използвана земеделска площ в ДРБУ

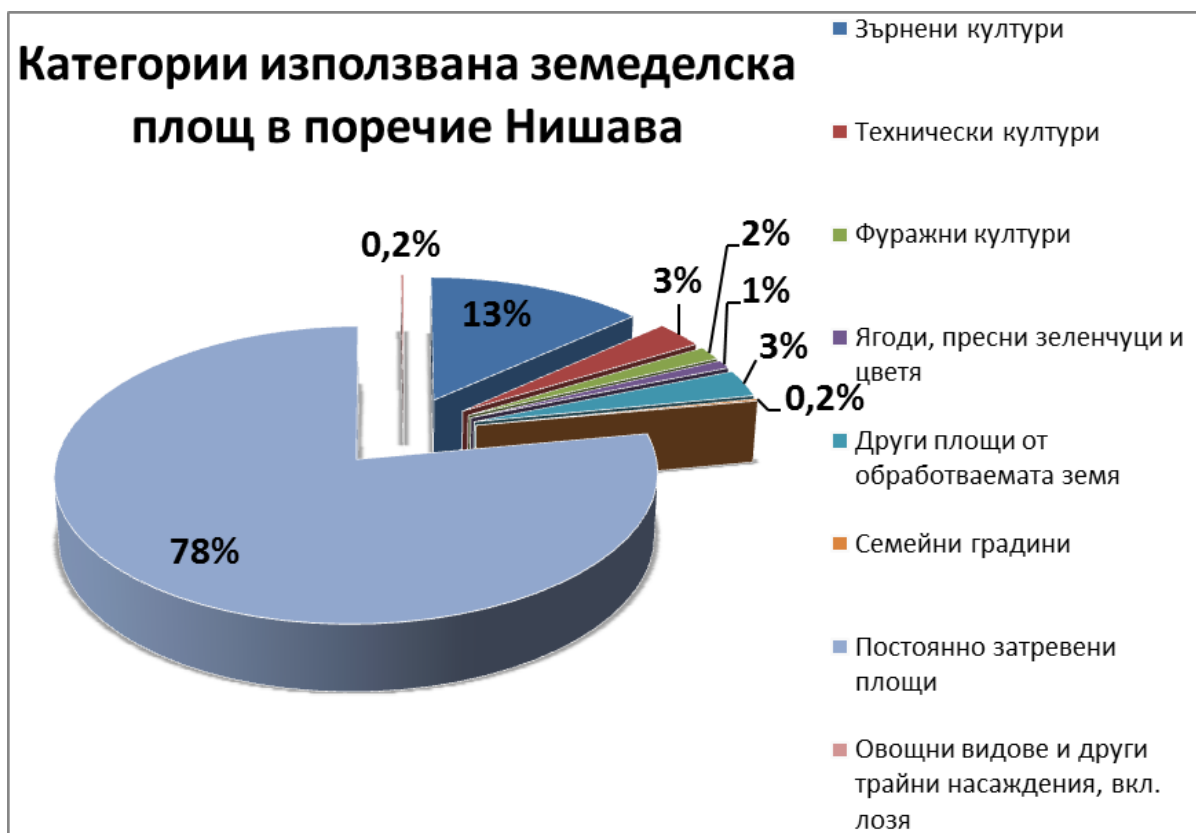
1. Поречие Ерма

Поречие	Площ на поречието, km ²	Общ брой водни тела в поречието	Използвана земеделска площ, km ²	Обработваема земя, km ²	Зърнени култури, km ²	Технически култури, km ²	Фуражни култури, km ²	Ягоди, пресни зеленчуци и цветя, km ²	Други площи от обработваемата земя, km ²	Семейни градини, km ²	Постоянно затревени площи, km ²	Овощни видове и други трайни насаждения, вкл. лозя, km ²
Ерма	436,350	1	39,75	18,20	6,09	1,70	0,41	2,04	7,95	0,03	21,36	0,17



2. Поречие Нишава

Поречие	Площ на поречието, km ²	Общ брой водни тела в поречието	Използвана земеделска площ, km ²	Обработваема земя, km ²	Зърнени култури, km ²	Технически култури, km ²	Фуражни култури, km ²	Ягоди, пресни зеленчуци и цветя, km ²	Други площи от обработваемата земя, km ²	Семейни градини, km ²	Постоянно затревени площи, km ²	Овощни видове и други трайни насаждения, вкл. лозя, km ²
Нишава	722,891	3	104,15	22,84	14,01	3,11	1,59	0,99	3,15	0,22	80,89	0,19



3. Поречие Западно от Огоста

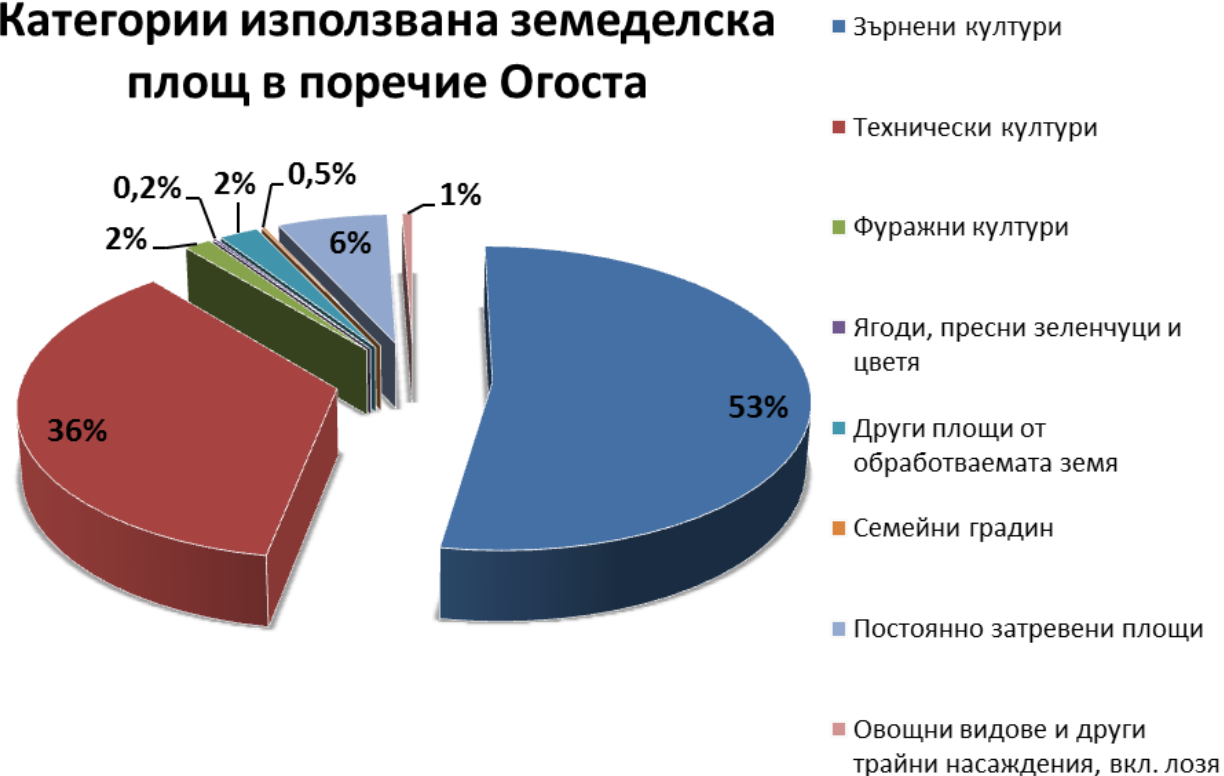
Поречие	Площ на поречието, km ²	Общ брой водни тела в поречието	Използвана земеделска площ, km ²	Обработваема земя, km ²	Зърнени култури, km ²	Технически култури, km ²	Фуражни култури, km ²	Ягоди, пресни зеленчуци и цветя, km ²	Други площи от обработваемата земя, km ²	Семейни градини, km ²	Постоянно затревени площи, km ²	Овощни видове и други трайни насаждения, вкл. лозя, km ²
Западно от Огоста	3910,578	26	1324,09	1265,90	725,24	408,43	36,61	2,87	89,13	3,09	42,96	15,75



4. Поречие Огоста

Поречие	Площ на поречието, km ²	Общ брой водни тела в поречието	Използвана земеделска площ km ²	Обработваема земя, km ²	Зърнени култури, km ²	Технически култури, km ²	Фуражни култури, km ²	Ягоди, пресни зеленчуци и цветя, km ²	Други площи от обработваемата земя, km ²	Семейни градини, km ²	Постоянно затревени площи, km ²	Овощни видове и други трайни насаждения, вкл. лозя, km ²
Огоста	4282,290	32	1619,54	1505,34	854,99	584,31	25,34	3,31	36,52	3,02	102,58	9,46

Категории използвана земеделска площ в поречие Огоста



5. Поречие Искър

Поречие	Площ на поречието, km ²	Общ брой водни тела в поречието	Използвана земеделска площ, km ²	Обработваема земя, km ²	Зърнени култури, km ²	Технически култури, km ²	Фуражни култури, km ²	Ягоди, пресни зеленчуци и цветя, km ²	Други площи от обработваемата земя, km ²	Семейни градини, km ²	Постоянно затревени площи, km ²	Овощни видове и други трайни насаждения, вкл. лозя, km ²
Искър	8607,126	83	2013,50	1677,52	1001,98	556,67	39,53	19,30	58,63	4,33	319,51	13,55



6. Поречие Вит

Поречие	Площ на поречието, km ²	Общ брой водни тела в поречието	Използвана земеделска площ km ²	Обработваема земя, km ²	Зърнени култури, km ²	Технически култури, km ²	Фуражни култури, km ²	Ягоди, пресни зеленчуци и цветя, km ²	Други площи от обработваемата земя, km ²	Семейни градини, km ²	Постоянно затревени площи, km ²	Овощни видове и други трайни насаждения, вкл. лозя, km ²
Вит	3227,565	14	1111,29	1013,04	593,59	381,45	18,08	7,23	12,07	2,40	76,59	19,89

7. Поречие Осъм

Поречие	Площ на поречието, km ²	Общ брой водни тела в поречието	Използвана земеделска площ km ²	Обработваема земя, km ²	Зърнени култури, km ²	Технически култури, km ²	Фуражни култури, km ²	Ягоди, пресни зеленчуци и цветя, km ²	Други площи от обработваемата земя, km ²	Семейни градини, km ²	Постоянно затревени площи, km ²	Овощни видове и други трайни насаждения, вкл. лозя, km ²
Осъм	2838,009	18	1209,84	1092,89	653,68	379,30	31,59	3,19	25,12	1,94	93,05	21,96

8. Поречие Янтра

Поречие	Площ на поречието, km ²	Общ брой водни тела в поречието	Използвана земеделска площ km ²	Обработваема земя, km ²	Зърнени култури, km ²	Технически култури, km ²	Фуражни култури, km ²	Ягоди, пресни зеленчуци и цветя, km ²	Други площи от обработваемата земя, km ²	Семейни градини, km ²	Постоянно затревени площи, km ²	Овощни видове и други трайни насаждения, вкл. лозя, km ²
Янтра	7861,909	48	2499,07	2058,47	1232,47	660,41	95,22	8,76	59,09	4,94	398,38	39,79



9. Поречие Русенски Лом

Поречие	Площ на поречието, km ²	Общ брой водни тела в поречието	Използвана земеделска площ, km ²	Обработваема земя, km ²	Зърнени култури, km ²	Технически култури, km ²	Фуражни култури, km ²	Ягоди, пресни зеленчуци и цветя, km ²	Други площи от обработваемата земя, km ²	Семейни градини, km ²	Постоянно затревени площи, km ²	Овощни видове и други трайни насаждения, вкл. лозя, km ²
Русенски Лом	2985,355	15	1519,26	1415,56	858,56	487,06	56,45	4,07	9,42	3,36	82,38	17,95

10. Поречие Дунавски Добруджански реки

Поречие	Площ на поречието, km ²	Общ брой водни тела в поречието	Използвана земеделска площ, km ²	Обработваема земя, km ²	Зърнени култури, km ²	Технически култури, km ²	Фуражни култури, km ²	Ягоди, пресни зеленчуци и цветя, km ²	Други площи от обработваемата земя, km ²	Семейни градини, km ²	Постоянно затревени площи, km ²	Овощни видове и други трайни насаждения, вкл. лозя, km ²
Дунавски Добруджански реки	8027,150	12	3812,04	3900,06	2000,70	1500,46	100,95	10,02	10,86	9,00	130,01	50,04

11. Поречие Дунав

Поречие	Площ на поречието, km ²	Общ брой водни тела в поречието	Използвана земеделска площ, km ²	Обработваема земя, km ²	Зърнени култури, km ²	Технически култури, km ²	Фуражни култури, km ²	Ягоди, пресни зеленчуци и цветя, km ²	Други площи от обработваемата земя, km ²	Семейни градини, km ²	Постоянно затревени площи, km ²	Овощни видове и други трайни насаждения, вкл. лозя, km ²
Дунав	4330,856	4	2103,86	2000,30	1218,29	726,27	5,28	5,18	26,83	4,91	77,23	39,88

