

Приложение 2.2.2Б

Използвана земеделска площ, върху която са приложени торове в ДРБУ

1. Поречие Ерма

Поречие	Площ на поречието, км ²	Общ брой водни тела в поречието	Използвана земеделска площ, км ²	Минерални торове				Животински тор		
				ИЗП върху която са приложени минерални торове (без оранжерии), км ²	Видове торове			ИЗП върху която е прилаган твърд тор, км ²	ИЗП върху която е прилаган полутечен тор, км ²	
					ИЗП върху която са приложени азотни торове (без оранжерии), км ²	ИЗП върху която са приложени фосфорни торове (без оранжерии), км ²	ИЗП върху която са приложени калиеви торове (без оранжерии), км ²			ИЗП върху която са приложени комбинирани торове (без оранжерии), км ²
Ерма	436,350	1	39,75	0,069	0,048	0,002	0,002	0,024	0,067	0,000



2. Поречие Нишава

Поречие	Площ на поречието, км ²	Общ брой водни тела в поречието	Използвана земеделска площ, км ²	Минерални торове				Животински тор		
				ИЗП върху която са приложени минерални торове (без оранжерии), км2	Видове торове			ИЗП върху която е прилаган твърд тор, км2	ИЗП върху която е прилаган полутечен тор, км2	
					ИЗП върху която са приложени азотни торове (без оранжерии), км2	ИЗП върху която са приложени фосфорни торове (без оранжерии), км2	ИЗП върху която са приложени калиеви торове (без оранжерии), км2			ИЗП върху която са приложени комбинирани торове (без оранжерии), км2
Нишава	722,891	3	104,15	0,166	0,155	0,006	0,001	0,013	0,046	0,000



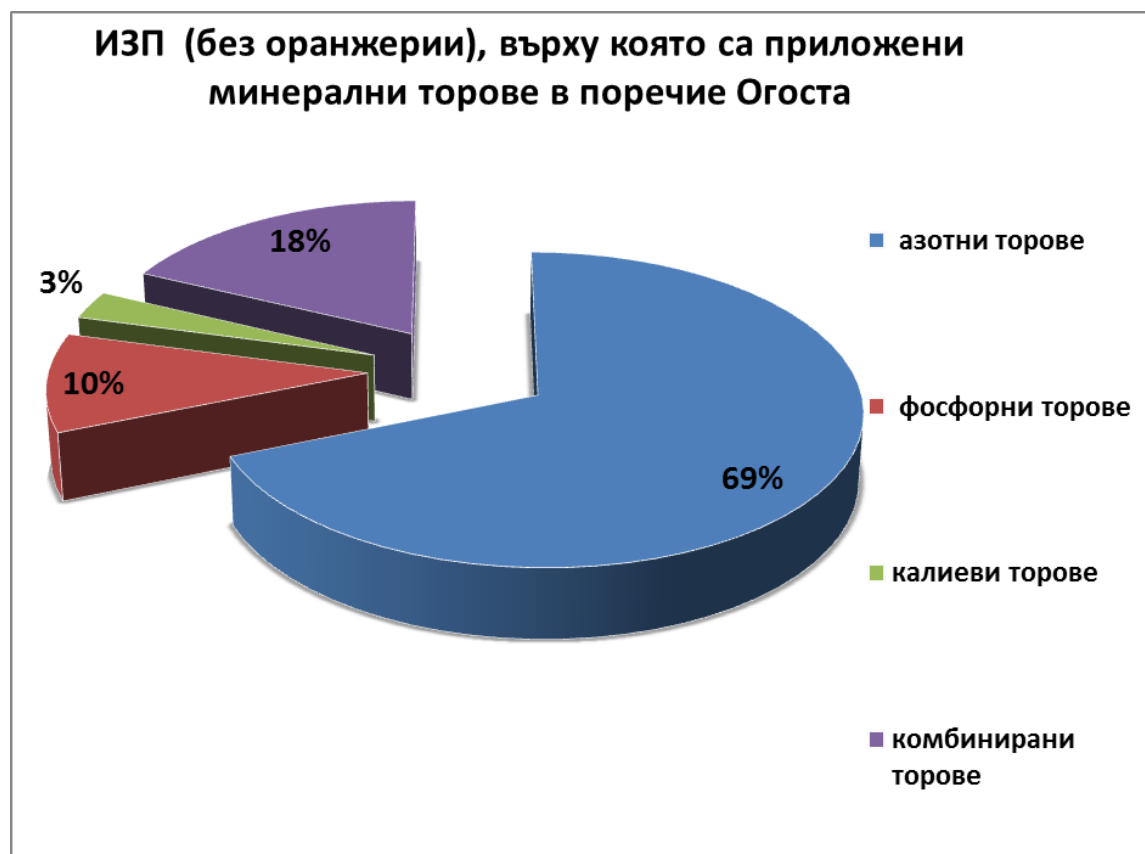
3. Поречие Западно от Огоста

Поречие	Площ на поречието, km ²	Общ брой водни тела в поречието	Използвана земеделска площ, km ²	Минерални торове					Животински тор	
				ИЗП върху която са приложени минерални торове (без оранжерии), км2	Видове торове				ИЗП върху която е прилаган твърд тор, км2	ИЗП върху която е прилаган полутечен тор, км2
					ИЗП върху която са приложени азотни торове (без оранжерии), км2	ИЗП върху която са приложени фосфорни торове (без оранжерии), км2	ИЗП върху която са приложени калиеви торове (без оранжерии), км2	ИЗП върху която са приложени комбинирани торове (без оранжерии), км2		
Западно от Огоста	3910,578	26	1324,09	10,120	8,771	0,837	0,309	1,951	0,144	0,017



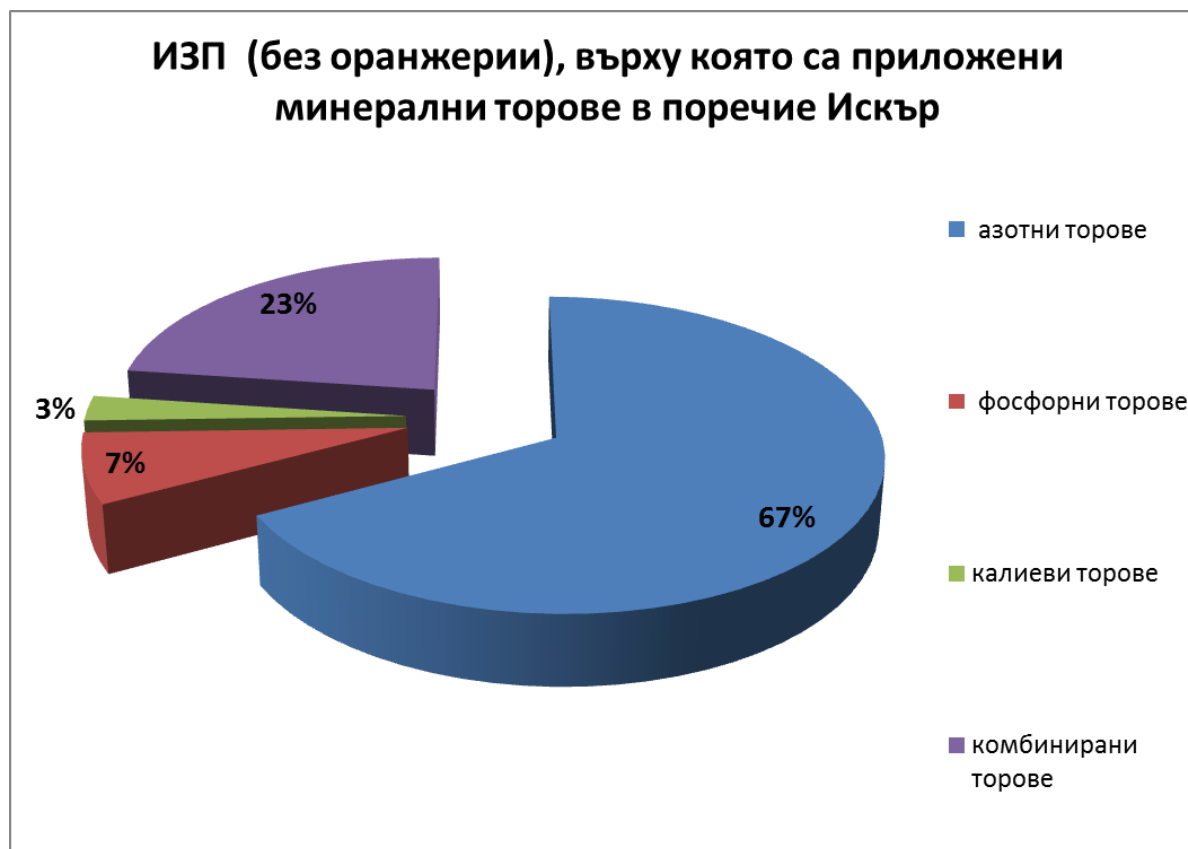
4. Поречие Огоста

Поречие	Площ на поречието, км ²	Общ брой водни тела в поречието	Използвана земеделска площ, км ²	Минерални торове					Животински тор	
				ИЗП върху която са приложени минерални торове (без оранжерии), км2	Видове торове				ИЗП върху която е прилаган твърд тор, км2	ИЗП върху която е прилаган полутечен тор, км2
					ИЗП върху която са приложени азотни торове (без оранжерии), км2	ИЗП върху която са приложени фосфорни торове (без оранжерии), км2	ИЗП върху която са приложени калиеви торове (без оранжерии), км2	ИЗП върху която са приложени комбинирани торове (без оранжерии), км2		
Огоста	4282,290	32	1619,54	11,757	10,543	1,589	0,450	2,739	0,201	0,030



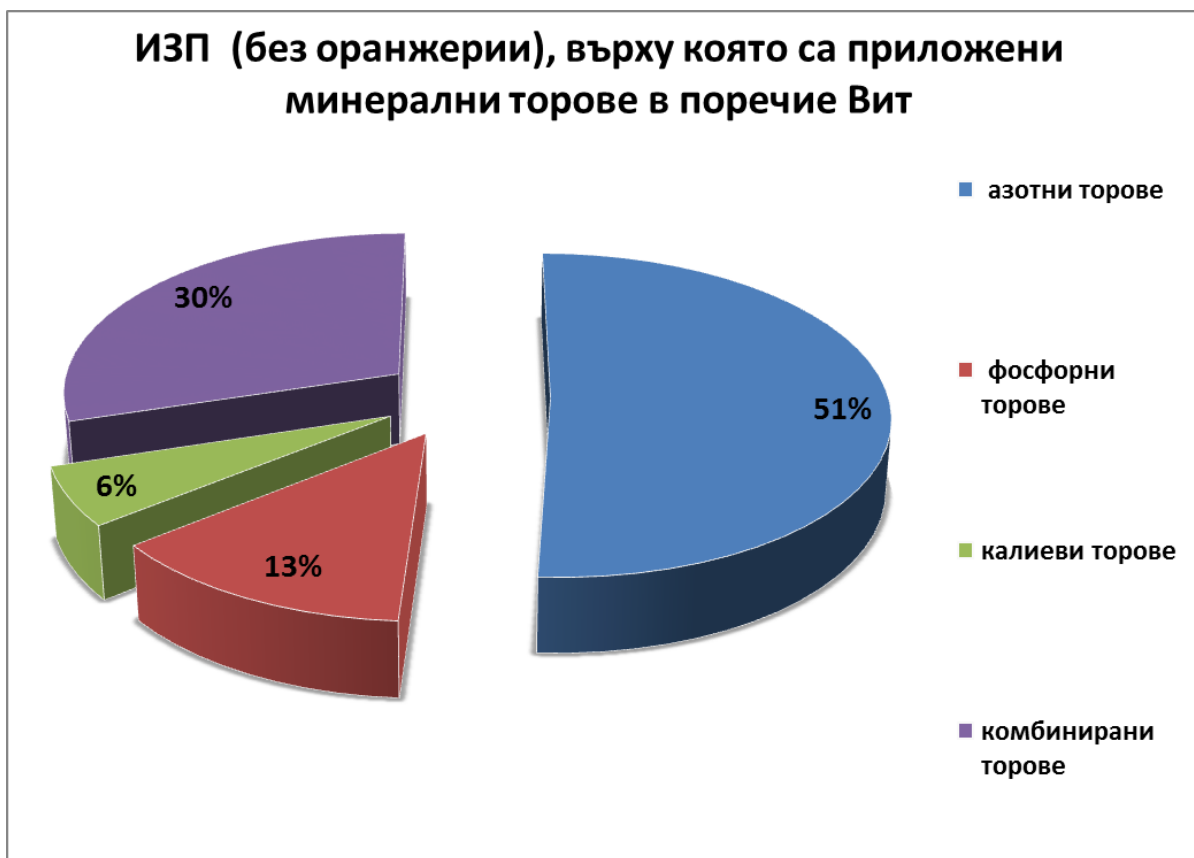
5. Поречие Искър

Поречие	Площ на поречието, км ²	Общ брой водни тела в поречието	Използвана земеделска площ, км ²	Минерални торове					Животински тор	
				ИЗП върху която са приложени минерални торове (без оранжерии), км2	Видове торове				ИЗП върху която е прилаган твърд тор, км2	ИЗП върху която е прилаган полутечен тор, км2
					ИЗП върху която са приложени азотни торове (без оранжерии), км2	ИЗП върху която са приложени фосфорни торове (без оранжерии), км2	ИЗП върху която са приложени калиеви торове (без оранжерии), км2	ИЗП върху която са приложени комбинирани торове (без оранжерии), км2		
Искър	8607,126	83	2013,50	12,618	10,361	1,129	0,403	3,525	0,614	0,014



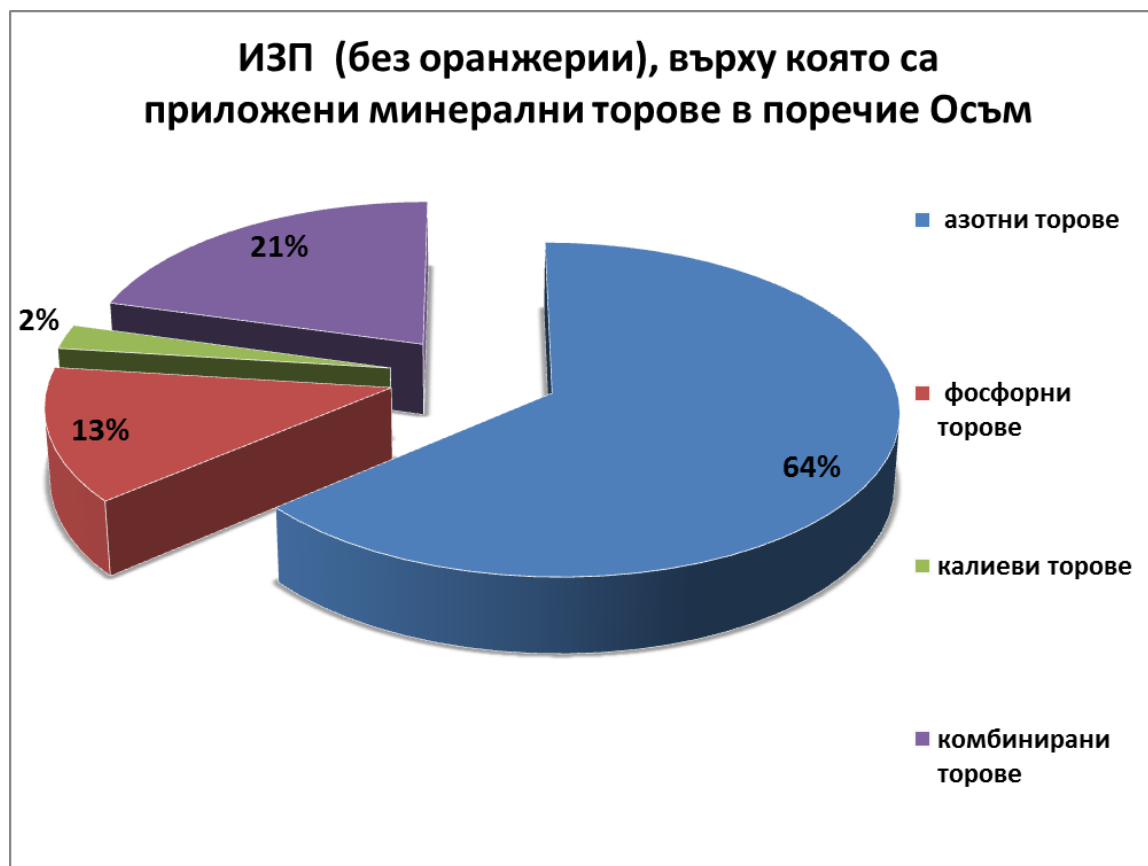
6. Поречие Вит

Поречие	Площ на поречието, км ²	Общ брой водни тела в поречието	Използвана земеделска площ, км ²	Минерални торове					Животински тор	
				ИЗП върху която са приложени минерални торове (без оранжерии), км2	Видове торове				ИЗП върху която е прилаган твърд тор, км2	ИЗП върху която е прилаган полутечен тор, км2
					ИЗП върху която са приложени азотни торове (без оранжерии), км2	ИЗП върху която са приложени фосфорни торове (без оранжерии), км2	ИЗП върху която са приложени калиеви торове (без оранжерии), км2	ИЗП върху която са приложени комбинирани торове (без оранжерии), км2		
Вит	3227,565	14	1111,29	7,812	5,938	1,553	0,690	3,473	0,122	0,002



7. Поречие Осъм

Поречие	Площ на поречието, км ²	Общ брой водни тела в поречието	Използвана земеделска площ, км ²	Минерални торове					Животински тор	
				ИЗП върху която са приложени минерални торове (без оранжерии), км2	Видове торове				ИЗП върху която е прилаган твърд тор, км2	ИЗП върху която е прилаган полутечен тор, км2
					ИЗП върху която са приложени азотни торове (без оранжерии), км2	ИЗП върху която са приложени фосфорни торове (без оранжерии), км2	ИЗП върху която са приложени калиеви торове (без оранжерии), км2	ИЗП върху която са приложени комбинирани торове (без оранжерии), км2		
Осъм	2838,009	18	1209,84	9,141	8,178	1,686	0,308	2,642	0,244	0,004



8. Поречие Янтра

Поречие	Площ на поречието, км ²	Общ брой водни тела в поречието	Използвана земеделска площ, км ²	Минерални торове					Животински тор	
				ИЗП върху която са приложени минерални торове (без оранжерии), км2	Видове торове				ИЗП върху която е прилаган твърд тор, км2	ИЗП върху която е прилаган полутечен тор, км2
					ИЗП върху която са приложени азотни торове (без оранжерии), км2	ИЗП върху която са приложени фосфорни торове (без оранжерии), км2	ИЗП върху която са приложени калиеви торове (без оранжерии), км2	ИЗП върху която са приложени комбинирани торове (без оранжерии), км2		
Янтра	7861,909	48	2499,07	19,256	16,641	2,809	0,515	4,606	0,579	0,038



9. Поречие Русенски Лом

Поречие	Площ на поречието, км ²	Общ брой водни тела в поречието	Използвана земеделска площ, км ²	Минерални торове					Животински тор	
				ИЗП върху която са приложени минерални торове (без оранжерии), км2	Видове торове				ИЗП върху която е прилаган твърд тор, км2	ИЗП върху която е прилаган полутечен тор, км2
					ИЗП върху която са приложени азотни торове (без оранжерии), км2	ИЗП върху която са приложени фосфорни торове (без оранжерии), км2	ИЗП върху която са приложени калиеви торове (без оранжерии), км2	ИЗП върху която са приложени комбинирани торове (без оранжерии), км2		
Русенски Лом	2985,355	15	1519,26	12,749	10,943	0,864	0,364	3,486	0,360	0,031



10. Поречие Дунавски Добруджански реки

Поречие	Площ на поречието, km ²	Общ брой водни тела в поречието	Използвана земеделска площ, km ²	Минерални торове					Животински тор	
				ИЗП върху която са приложени минерални торове (без оранжерии), км2	Видове торове				ИЗП върху която е прилаган твърд тор, км2	ИЗП върху която е прилаган получен тор, км2
					ИЗП върху която са приложени азотни торове (без оранжерии), км2	ИЗП върху която са приложени фосфорни торове (без оранжерии), км2	ИЗП върху която са приложени калиеви торове (без оранжерии), км2	ИЗП върху която са приложени комбинирани торове (без оранжерии), км2		
Дунавски Добруджански реки	8027,150	12	3812,04	35,691	31,688	3,043	0,666	7,685	0,532	0,145



11. Поречие Дунав

Поречие	Площ на поречието, км ²	Общ брой водни тела в поречието	Използвана земеделска площ, км ²	Минерални торове					Животински тор	
				ИЗП върху която са приложени минерални торове (без оранжерии), км2	Видове торове				ИЗП върху която е прилаган твърд тор, км2	ИЗП върху която е прилаган полутечен тор, км2
					ИЗП върху която са приложени азотни торове (без оранжерии), км2	ИЗП върху която са приложени фосфорни торове (без оранжерии), км2	ИЗП върху която са приложени калиеви торове (без оранжерии), км2	ИЗП върху която са приложени комбинирани торове (без оранжерии), км2		
Дунав	4330,856	4	2103,86	21,193	18,919	2,950	0,841	5,357	0,242	0,034

