

Приложение 2.2.1.2

Агломерации с над 2 000 е.ж. в ДРБУ

1. Агломерации с над 2 000 е.ж. и съответствието им със законовите изисквания за пречистване на битовите отпадъчни води в териториалния обхват на ДРБУ

Име на Агломерацията	Община	Обхват на Агломерацията	Големина на Агломерацията, е.ж. към 31.12.2012г.	Наличие на канализационна мрежа	Ползваемост на канализационната мрежа, % спрямо е.ж.	Чувствителна зона	Пречистване на отпадъчните води	Съответствие на Агломерацията с изискванията на Наредба № 6 от 9 ноември 2000 г.
Поречие Искър								
Боровец	Самоков	к.к. Боровец	4938	да	79.99	да	да	да
Самоков	Самоков	Самоков	26591	да	90.00	да	да	да
Бистрица	Столична	Бистрица	4911	не	0.00	да	не	не
Панчарево	Столична	Панчарево	2974	не	0.00	да	не	не
Лозен	Столична	Лозен	6276	не	0.00	да	не	не
Нови хан	Елин Пелин	Нови хан	2520	да	30.00	да	не	не
Герман	Столична	Герман	2565	не	0.00	да	не	не
Владая	Столична	Владая	4040	не	0.00	да	не	не
Казичене	София	Казичене	4891	не	0.00	да	не	не
Елин Пелин	Елин Пелин	Елин Пелин град, Елин Пелин села	10447	да	83.00	да	да	не
София	Столична	Банкя, Иваняне, без Кремиковци и Сеславци	2037000	да	75.00	да	да	да

ПЛАН ЗА УПРАВЛЕНИЕ НА РЕЧНИТЕ БАСЕЙНИ В ДУНАВСКИЯ РАЙОН 2016 – 2021г.

Име на Агломерацията	Община	Обхват на Агломерацията	Големина на Агломерацията, е.ж. към 31.12.2012г.	Наличие на канализационна мрежа	Ползваемост на канализационната мрежа, % спрямо е.ж.	Чувствителна зона	Пречистване на отпадъчните води	Съответствие на Агломерацията с изискванията на Наредба № 6 от 9 ноември 2000 г.
Кремиковци-Сеславци	Столична	кв. Кремиковци и кв. Сеславци	4329	да	27.00	да	да	да
Чепинци	Столична	Чепинци	2971	не	0.00	да	не	не
Божурище	Божурище	Божурище	6211	да	80.00	да	не	не
Бухово	Столична	Бухово	2994	не	0.00	да	не	не
Волюяк	Столична	Волюяк	3029	не	0.00	да	не	не
Световрачене	Столична	Световрачене	2442	не	0.00	да	не	не
Костинброд	Костинброд	Костинброд	13020	да	60.00	да	не	не
Нови Искър	Столична	Нови Искър	14541	да	75.00	да	да	да
Етрополе	Етрополе	Етрополе	11509	да	100.00	да	не	не
Петърч	Костинброд	Петърч	2211	да	74.99	да	не	не
Сливница	Сливница	Сливница	7728	да	100.00	да	не	не
Врачеш	Ботевград	Врачеш	3525	да	90.01	да	да	не
Правец	Правец	Правец	5025	да	85.00	да	да	не
Ботевград	Ботевград	Ботевград	34104	да	89.00	да	да	не
Трудовец	Ботевград	Трудовец	3231	да	100.00	да	не	не
Своге	Своге	без гара Желен и Орлин	8609	да	60.00	да	не	не
Искрец	Своге	Искрец	2010	да	10.00	да	не	не
Ябланица	Ябланица	Ябланица	4876	да	89.99	да	не	не
Мездра	Мездра	Мездра	12500	да	78.00	да	не	не
Роман	Роман	Роман	2792	да	29.01	да	не	не
Луковит	Луковит	Луковит	11244	да	7.00	да	не	не



ПЛАН ЗА УПРАВЛЕНИЕ НА РЕЧНИТЕ БАСЕЙНИ В ДУНАВСКИЯ РАЙОН 2016 – 2021г.

Име на Агломерацията	Община	Обхват на Агломерацията	Големина на Агломерацията, е.ж. към 31.12.2012г.	Наличие на канализационна мрежа	Ползваемост на канализационната мрежа, % спрямо е.ж.	Чувствителна зона	Пречистване на отпадъчните води	Съответствие на Агломерацията с изискванията на Наредба № 6 от 9 ноември 2000 г.
Червен бряг	Червен бряг	Червен бряг	14863	да	90.00	да	не	не
Койнаре	Червен бряг	Койнаре	3643	не	0.00	да	не	не
Искър	Искър	Искър	3149	не	0.00	да	не	не
Кнежа	Кнежа	Кнежа	10500	да	18.00	да	не	не
Поречие Вит								
Тетевен	Тетевен	Тетевен	10474	да	38.00	да	не	не
Галата	Тетевен	Галата	2592	не	0.00	да	не	не
Угърчин	Угърчин	Угърчин	4000	да	22.00	да	не	не
Дерманци	Луковит	Дерманци	2076	да	6.02	да	не	не
Долни Дъбник	Долни Дъбник	Долни Дъбник	4427	не	0.00	да	не	не
Плевен	Плевен	Плевен	111507	да	80.00	да	да	не
Ясен	Плевен	Ясен	2413	не	0.00	да	не	не
Буковлък	Плевен	Буковлък	3567	да	13.99	да	да	да
Долна Митрополия	Долна Митрополия	Долна Митрополия	2973	не	0.00	да	не	не
Тръстеник	Долна Митрополия	Тръстеник	4318	не	0.00	да	не	не
Гулянци	Гулянци	Гулянци	3168	не	0.00	да	не	не
Поречие Дунав								
Свищов	Свищов	Свищов	38000	да	98.00	да	не	не
Брест	Гулянци	Брест	2010	не	0.00	да	не	не
Белене	Белене	Белене	10894	да	67.00	да	не	не
Никопол	Никопол	Никопол	3121	не	0.00	да	не	не
Ветово	Ветово	Ветово	4302	не	0.00	не	не	не



ПЛАН ЗА УПРАВЛЕНИЕ НА РЕЧНИТЕ БАСЕЙНИ В ДУНАВСКИЯ РАЙОН 2016 – 2021г.

Име на Агломерацията	Община	Обхват на Агломерацията	Големина на Агломерацията, е.ж. към 31.12.2012г.	Наличие на канализационна мрежа	Ползваемост на канализационната мрежа, % спрямо е.ж.	Чувствителна зона	Пречистване на отпадъчните води	Съответствие на Агломерацията с изискванията на Наредба № 6 от 9 ноември 2000 г.
Оряхово	Оряхово	Оряхово	4916	да	61.00	да	не	не
Смирненски	Ветово	Смирненски	2114	не	0.00	не	не	не
Козлодуй	Козлодуй	Козлодуй	75000	да	75.00	да	не	не
Лом	Лом	Лом, Замфир	18859	да	43.00	да	не	не
Русе	Русе	Русе	213300	да	94.00	да	да	да
Николово	Русе	Николово	3536	не	0.00	не	не	не
Мартен	Русе	Мартен	5800	не	0.00	не	не	не
Сливо поле	Сливо поле	Сливо поле	2932	не	0.00	не	не	не
Видин	Видин	Видин	47138	да	90.00	да	не	не
Калипертово	Силистра	Калипертово	4210	да	49.00	да	не	не
Айдемир	Силистра	Айдемир	5977	да	62.00	да	не	не
Силистра	Силистра	Силистра	46969	да	98.00	да	не	не
Поречие Дунавски Добруджански реки								
Добрич	Добрич	Добрич	150569	да	99.00	да	да	да
Ясеновец	Разград	Ясеновец	2281	не	0.00	не	не	не
Дянково	Разград	Дянково	2659	не	0.00	не	не	не
Тодор Икономово	Каолиново	Тодор Икономово	2821	не	0.00	не	не	не
Острово	Завет	Острово	2048	не	0.00	не	не	не
Генерал Тошево	Генерал Тошево	Генерал Тошево	10981	да	42.00	да	да	да
Исперих	Исперих	Исперих	12337	да	20.00	не	да	не
Глоджево	Ветово	Глоджево	3429	не	0.00	не	не	не
Тервел	Тервел	Тервел	11000	да	78.00	да	да	не
Завет	Завет	Завет	2996	не	0.00	не	не	не



ПЛАН ЗА УПРАВЛЕНИЕ НА РЕЧНИТЕ БАСЕЙНИ В ДУНАВСКИЯ РАЙОН 2016 – 2021г.

Име на Агломерацията	Община	Обхват на Агломерацията	Големина на Агломерацията, е.ж. към 31.12.2012г.	Наличие на канализационна мрежа	Ползваемост на канализационната мрежа, % спрямо е.ж.	Чувствителна зона	Пречистване на отпадъчните води	Съответствие на Агломерацията с изискванията на Наредба № 6 от 9 ноември 2000 г.
Брестовене	Завет	Брестовене	2642	не	0.00	не	не	не
Кубрат	Кубрат	Кубрат	11000	да	29.00	не	да	не
Дулово	Дулово	Дулово, Черник	8721	да	46.00	да	да	не
Тутракан	Тутракан	Тутракан	15580	да	86.00	да	не	не
Поречие Ерма								
Трън	Трън	Трън	2417	да	89.99	да	не	не
Поречие Западно от Огоста								
Белоградчик	Белоградчик	Белоградчик	5880	да	95.00	да	не	не
Вълчедръм	Вълчедръм	Вълчедръм	4166	не	0.00	да	не	не
Арчар	Димово	Арчар	2314	не	0.00	да	не	не
Кула	Кула	Кула	3175	да	41.01	да	не	не
Дунавци	Видин	Дунавци	2157	не	0.00	да	не	не
Брегово	Брегово	Брегово	2494	не	0.00	да	не	не
Поречие Нишава								
Драгоман	Драгоман	Драгоман	3549	да	95.01	да	не	не
Годеч	Годеч	Годеч	5216	да	39.99	да	не	не
Поречие Огоста								
Вършец	Вършец	Вършец	7200	да	95.00	да	да	да
Враца	Враца	Враца	94000	да	87.00	да	да	не
Берковица	Берковица	Берковица	14250	да	90.00	да	не	не
Криводол	Криводол	Криводол	3107	не	0.00	да	не	не
Монтана	Монтана	Монтана	59498	да	91.00	да	да	не
Борован	Борован	Борован	2215	не	0.00	да	не	не
Бяла Слатина	Бяла	Бяла Слатина	12743	да	75.00	да	не	не



ПЛАН ЗА УПРАВЛЕНИЕ НА РЕЧНИТЕ БАСЕЙНИ В ДУНАВСКИЯ РАЙОН 2016 – 2021г.

Име на Агломерацията	Община	Обхват на Агломерацията	Големина на Агломерацията, е.ж. към 31.12.2012г.	Наличие на канализационна мрежа	Ползваемост на канализационната мрежа, % спрямо е.ж.	Чувствителна зона	Пречистване на отпадъчните води	Съответствие на Агломерацията с изискванията на Наредба № 6 от 9 ноември 2000 г.
	Слатина							
Търнава	Бяла Слатина	Търнава	2332	да	5.02	да	не	не
Бутан	Козлодуй	Бутан	3344	не	0.00	да	не	не
Селановци	Оряхово	Селановци	3492	не	0.00	да	не	не
Гложене	Козлодуй	Гложене	3040	не	0.00	да	не	не
Мизия	Мизия	Мизия	5000	не	0.00	да	не	не
Хърлец	Козлодуй	Хърлец	2082	не	0.00	да	не	не
Поречие Осъм								
Орешак	Троян	Орешак	2089	не	0.00	да	не	не
Троян	Троян	Троян	37511	да	75.00	да	да	да
Ловеч	Ловеч	Ловеч	85700	да	92.00	да	да	не
Летница	Летница	Летница	4500	да	85.00	да	не	не
Левски	Левски	Левски	12300	да	95.00	да	не	не
Славяново	Плевен	Славяново	3774	не	0.00	да	не	не
Поречие Русенски Лом								
Попово	Попово	Попово	19924	да	70.00	да	да	не
Опака	Опака	Опака	2842	да	40.01	да	не	не
Борово	Борово	Борово	2023	не	0.00	да	не	не
Разград	Разград	Разград	78300	да	93.00	да	да	не
Две могили	Две могили	Две могили	4171	не	0.00	да	не	не
Цар Калоян	Цар Калоян	Цар Калоян	3749	не	0.00	да	не	не
Щръклево	Иваново	Щръклево	2311	не	0.00	да	не	не
Поречие Янтра								
Априлци	Априлци	Априлци	3003	да	2.00	да	да	не



ПЛАН ЗА УПРАВЛЕНИЕ НА РЕЧНИТЕ БАСЕЙНИ В ДУНАВСКИЯ РАЙОН 2016 – 2021г.

Име на Агломерацията	Община	Обхват на Агломерацията	Големина на Агломерацията, е.ж. към 31.12.2012г.	Наличие на канализационна мрежа	Ползваемост на канализационната мрежа, % спрямо е.ж.	Чувствителна зона	Пречистване на отпадъчните води	Съответствие на Агломерацията с изискванията на Наредба № 6 от 9 ноември 2000 г.
Трявна	Трявна	без Хитревци, Раданци, Бойковци и Стояновци	10425	да	85.00	да	не	не
Габрово	Габрово	без Лютаци, Недевци, Варчевци, Пройновци, Горни Бакойци, Търсиите, Ганчевци	80400	да	81.00	да	да	не
Елена	Елена	Елена	7160	да	78.00	да	не	не
Дряново	Дряново	без Цинга, Чунга и Марча (квартали)	7400	да	39.00	да	не	не
Килифарево	Велико Търново	Килифарево	2206	да	19.99	да	не	не
Севлиево	Севлиево	Севлиево	24542	да	92.00	да	да	да
Дебелец	Велико Търново	Дебелец	3972	не	0.00	да	не	не
Златарица	Златарица	Златарица	2099	не	0.00	да	не	не
Велико Търново	Велико Търново	Велико Търново	114188	да	98.00	да	да	не
Омуртаг	Омуртаг	Омуртаг	8900	да	90.00	да	не	не



ПЛАН ЗА УПРАВЛЕНИЕ НА РЕЧНИТЕ БАСЕЙНИ В ДУНАВСКИЯ РАЙОН 2016 – 2021г.

Име на Агломерацията	Община	Обхват на Агломерацията	Големина на Агломерацията, е.ж. към 31.12.2012г.	Наличие на канализационна мрежа	Ползваемост на канализационната мрежа, % спрямо е.ж.	Чувствителна зона	Пречистване на отпадъчните води	Съответствие на Агломерацията с изискванията на Наредба № 6 от 9 ноември 2000 г.
Г. Оряховица, Лясковец	Горна Оряховица	Г. Оряховица, Лясковец	43834	да	91.00	да	да	да
Първомайци	Горна Оряховица	Първомайци	3315	не	0.00	да	не	не
Долна Оряховица	Горна Оряховица	Долна Оряховица	2937	да	57.00	да	да	да
Драганово	Горна Оряховица	Драганово	5000	не	0.00	да	не	не
Стражица	Стражица	Стражица	6488	да	99.00	да	да	не
Павликени	Павликени	Павликени	10491	да	91.00	да	не	не
Полски Тръмбеж	Полски Тръмбеж	Полски Тръмбеж	4440	не	84.01	да	не	не
Бяла	Бяла	Бяла	13720	да	60.00	да	не	не



2. Разпределение на агломерации с над 2 000 е.ж. и съответствието им със законовите изисквания за пречистване на битовите отпадъчни води по поречия

2.1. Поречие Искър

Агломерации с над 2 000 е.ж. в поречие Искър						
Агломерации	Агломерации с над 10 000 е.ж		Агломерации между 2 000 и 10 000 е.ж		Общо	
	брой	големина, е.ж	брой	големина, е.ж	брой	големина, е.ж
Агломерации, които имат осигурено пречистване на битовите ОВ, в съответствие с изискванията на Наредба № 6 от 9 ноември 2000 г.	3	2 078 132	2	9 267	5	2 087 399
Агломерации, които имат осигурено пречистване на битовите ОВ, което не е в съответствие с изискванията на Наредба № 6 от 9 ноември 2000 г.	2	44 551	2	8 550	4	53 101
Агломерации, за които няма осигурено пречистване на битовите ОВ	6	73 636	21	84 073	27	157 709
Общо агломерации с над 2 000 ЕЖ	11	2 196 319	25	101 890	36	2 298 209



2.2. Поречие Вит

Агломерации с над 2 000 е.ж. в поречие Вит						
Агломерации	Агломерации с над 10 000 е.ж		Агломерации между 2 000 и 10 000 е.ж		Общо	
	брой	големина, е.ж	брой	големина, е.ж	брой	големина, е.ж
Агломерации, които имат осигурено пречистване на битовите ОВ, в съответствие с изискванията на Наредба № 6 от 9 ноември 2000 г.	0	0	1	3 567	1	3 567
Агломерации, които имат осигурено пречистване на битовите ОВ, което не е в съответствие с изискванията на Наредба № 6 от 9 ноември 2000 г.	1	111 507	0	0	1	111 507
Агломерации, за които няма осигурено пречистване на битовите ОВ	1	10 474	8	25 967	9	36 441
Общо агломерации с над 2 000 ЕЖ	2	121 981	9	29 534	11	151 515



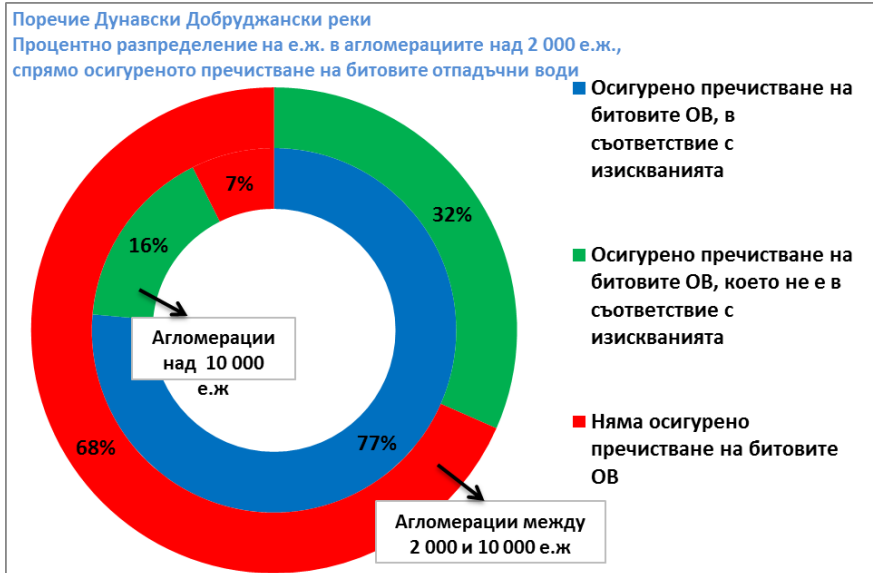
2.3. Поречие Дунав

Агломерации с над 2 000 е.ж. в поречие Дунав						
Агломерации	Агломерации с над 10 000 е.ж		Агломерации между 2 000 и 10 000 е.ж		Общо	
	брой	големина, е.ж	брой	големина, е.ж	брой	големина, е.ж
Агломерации, които имат осигурено пречистване на битовите ОВ, в съответствие с изискванията на Наредба № 6 от 9 ноември 2000 г.	1	213 300	0	0	0	213 300
Агломерации, които имат осигурено пречистване на битовите ОВ, което не е в съответствие с изискванията на Наредба № 6 от 9 ноември 2000 г.	0	0	0	0	0	0
Агломерации, за които няма осигурено пречистване на битовите ОВ	6	236 860	10	38 918	16	275 778
Общо агломерации с над 2 000 ЕЖ	7	450 160	10	38 918	17	489 078



2.4. Поречие Дунавски Добруджански реки

Агломерации с над 2 000 е.ж. в поречие Дунавски Добруджански реки						
Агломерации	Агломерации с над 10 000 е.ж		Агломерации между 2 000 и 10 000 е.ж		Общо	
	брой	големина, е.ж	брой	големина, е.ж	брой	големина, е.ж
Агломерации, които имат осигурено пречистване на битовите ОВ, в съответствие с изискванията на Наредба № 6 от 9 ноември 2000 г.	2	161 550	0	0	0	161 550
Агломерации, които имат осигурено пречистване на битовите ОВ, което не е в съответствие с изискванията на Наредба № 6 от 9 ноември 2000 г.	3	34 337	1	8 721	4	43 058
Агломерации, за които няма осигурено пречистване на битовите ОВ	1	15 580	7	18 876	8	34 456
Общо агломерации с над 2 000 ЕЖ	6	211 467	8	27 597	14	239 064

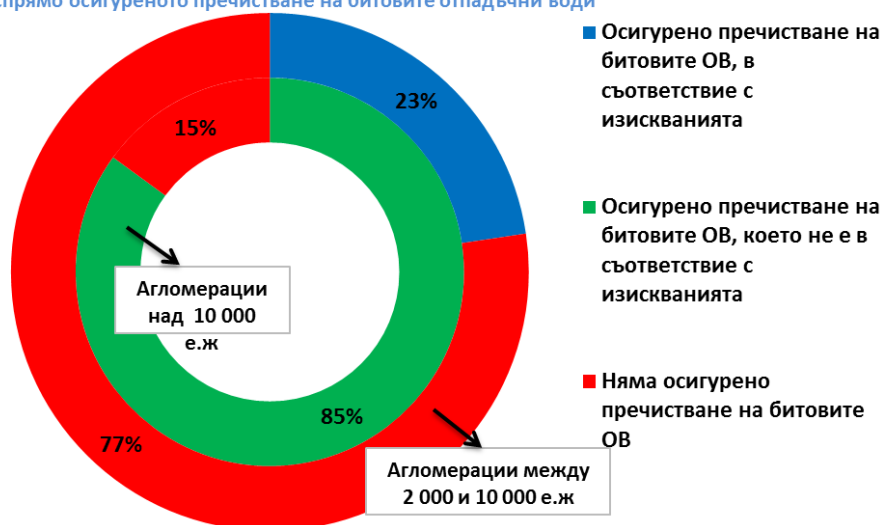


2.5. Поречие Огоста

Агломерации с над 2 000 е.ж. в поречие Огоста						
Агломерации	Агломерации с над 10 000 е.ж		Агломерации между 2 000 и 10 000 е.ж		Общо	
	брой	големина, е.ж	брой	големина, е.ж	брой	големина, е.ж
Агломерации, които имат осигурено пречистване на битовите ОВ, в съответствие с изискванията на Наредба № 6 от 9 ноември 2000 г.	0	0	1	7 200	0	7 200
Агломерации, които имат осигурено пречистване на битовите ОВ, което не е в съответствие с изискванията на Наредба № 6 от 9 ноември 2000 г.	2	153 498	0	0	2	153 498
Агломерации, за които няма осигурено пречистване на битовите ОВ	2	26 993	8	24 612	10	51 605
Общо агломерации с над 2 000 ЕЖ	4	180 491	9	31 812	13	212 303

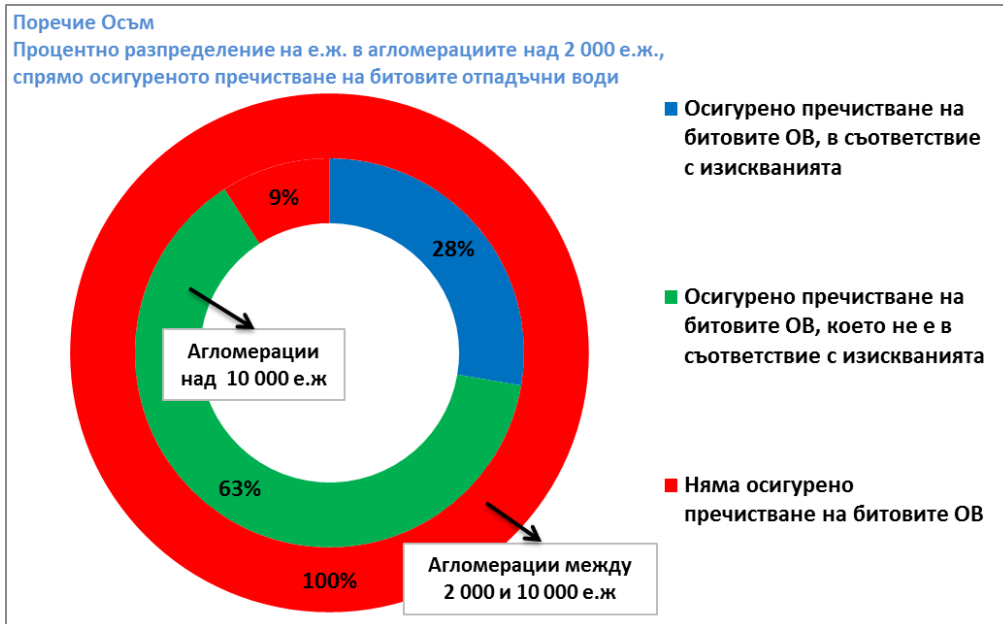
Поречие Огоста

Процентно разпределение на е.ж. в агломерациите над 2 000 е.ж., спрямо осигуреното пречистване на битовите отпадъчни води



2.6. Поречие Осъм

Агломерации с над 2 000 е.ж. в поречие Осъм						
Агломерации	Агломерации с над 10 000 е.ж		Агломерации между 2 000 и 10 000 е.ж		Общо	
	брой	големина, е.ж	брой	големина, е.ж	брой	големина, е.ж
Агломерации, които имат осигурено пречистване на битовите ОВ, в съответствие с изискванията на Наредба № 6 от 9 ноември 2000 г.	1	37 511	0	0	0	37 511
Агломерации, които имат осигурено пречистване на битовите ОВ, което не е в съответствие с изискванията на Наредба № 6 от 9 ноември 2000 г.	1	85 700	0	0	1	85 700
Агломерации, за които няма осигурено пречистване на битовите ОВ	1	12 300	3	10 363	4	22 663
Общо агломерации с над 2 000 ЕЖ	3	135 511	3	10 363	6	145 874



2.7. Поречие Русенски Лом

Агломерации с над 2 000 е.ж. в поречие Русенски Лом						
Агломерации	Агломерации с над 10 000 е.ж		Агломерации между 2 000 и 10 000 е.ж		Общо	
	брой	големина, е.ж	брой	големина, е.ж	брой	големина, е.ж
Агломерации, които имат осигурено пречистване на битовите ОВ, в съответствие с изискванията на Наредба № 6 от 9 ноември 2000 г.	0	0	0	0	0	0
Агломерации, които имат осигурено пречистване на битовите ОВ, което не е в съответствие с изискванията на Наредба № 6 от 9 ноември 2000 г.	2	98 224	0	0	2	98 224
Агломерации, за които няма осигурено пречистване на битовите ОВ	0	0	5	15 096	5	15 096
Общо агломерации с над 2 000 ЕЖ	2	98 224	5	15 096	7	113 320



2.8. Поречие Янтра

Агломерации с над 2 000 е.ж. в поречие Янтра						
Агломерации	Агломерации с над 10 000 е.ж		Агломерации между 2 000 и 10 000 е.ж		Общо	
	брой	големина, е.ж	брой	големина, е.ж	брой	големина, е.ж
Агломерации, които имат осигурено пречистване на битовите ОВ, в съответствие с изискванията на Наредба № 6 от 9 ноември 2000 г.	2	68 376	1	2 937	0	71 313
Агломерации, които имат осигурено пречистване на битовите ОВ, което не е в съответствие с изискванията на Наредба № 6 от 9 ноември 2000 г.	2	194 588	1	6 488	3	201 076
Агломерации, за които няма осигурено пречистване на битовите ОВ	3	34 636	10	47 495	13	82 131
Общо агломерации с над 2 000 ЕЖ	7	297 600	12	56 920	19	354 520



2.9. Поречие Ерма

Агломерации с над 2 000 е.ж. в поречие Ерма						
Агломерации	Агломерации с над 10 000 е.ж		Агломерации между 2 000 и 10 000 е.ж		Общо	
	брой	големина, е.ж	брой	големина, е.ж	брой	големина, е.ж
Агломерации, които имат осигурено пречистване на битовите ОВ, в съответствие с изискванията на Наредба № 6 от 9 ноември 2000 г.	0	0	0	0	0	0
Агломерации, които имат осигурено пречистване на битовите ОВ, което не е в съответствие с изискванията на Наредба № 6 от 9 ноември 2000 г.	0	0	0	0	0	0
Агломерации, за които няма осигурено пречистване на битовите ОВ	0	0	1	2 417	1	2 417
Общо агломерации с над 2 000 ЕЖ	0	0	1	2 417	1	2 417

2.10. Поречие Нишава

Агломерации с над 2 000 е.ж. в поречие Нишава						
Агломерации	Агломерации с над 10 000 е.ж		Агломерации между 2 000 и 10 000 е.ж		Общо	
	брой	големина, е.ж	брой	големина, е.ж	брой	големина, е.ж
Агломерации, които имат осигурено пречистване на битовите ОВ, в съответствие с изискванията на Наредба № 6 от 9 ноември 2000 г.	0	0	0	0	0	0
Агломерации, които имат осигурено пречистване на битовите ОВ, което не е в съответствие с изискванията на Наредба № 6 от 9 ноември 2000 г.	0	0	0	0	0	0
Агломерации, за които няма осигурено пречистване на битовите ОВ	0	0	2	8 765	2	8 765
Общо агломерации с над 2 000 ЕЖ	0	0	2	8 765	2	8 765



2.11. Поречие Западно от Огоста

Агломерации с над 2 000 е.ж. в поречие Западно от Огоста						
Агломерации	Агломерации с над 10 000 е.ж		Агломерации между 2 000 и 10 000 е.ж		Общо	
	брой	големина, е.ж	брой	големина, е.ж	брой	големина, е.ж
Агломерации, които имат осигурено пречистване на битовите ОВ, в съответствие с изискванията на Наредба № 6 от 9 ноември 2000 г.	0	0	0	0	0	0
Агломерации, които имат осигурено пречистване на битовите ОВ, което не е в съответствие с изискванията на Наредба № 6 от 9 ноември 2000 г.	0	0	0	0	0	0
Агломерации, за които няма осигурено пречистване на битовите ОВ	0	0	6	20 186	6	20 186
Общо агломерации с над 2 000 ЕЖ	0	0	6	20 186	6	20 186

