

Приложение 2.2.2.2Б

Използвана земеделска площ и обработваема земя, вкл. отглежданите земеделски култури във водосборната площ на поречията в ДРБУ

1. Поречие Ерма

Поречие	Площ на поречието, km ²	Общ брой водни тела в поречието	Използвана земеделска площ, km2						Зърнени култури, km2	Технически култури, km2	Фуражни култури, km2	Други площи от обработваемата земя, km2
			обработваема земя	трайни насаждения	постоянно затревени площи	ягоди, пресни зеленчуци	семејни градини	общо				
Ерма	436.350	1	18.20	0.17	21.36	2.04	0.53	42.29	6.09	1.70	0.41	7.95



2. Поречие Нишава

Поречие	Площ на поречието, km ²	Общ брой водни тела в поречието	Използвана земеделска площ, km ²						Зърнени култури, km ²	Технически култури, km ²	Фуражни култури, km ²	Други площи от обработваемата земя, km ²
			обработваема земя	трайни насаждения	постоянно затревени площи	ягоди, пресни зеленчуци	семејни градини	общо				
Нишава	722.891	3	22.84	0.19	80.89	0.99	0.22	105.14	14.01	3.11	1.59	3.15

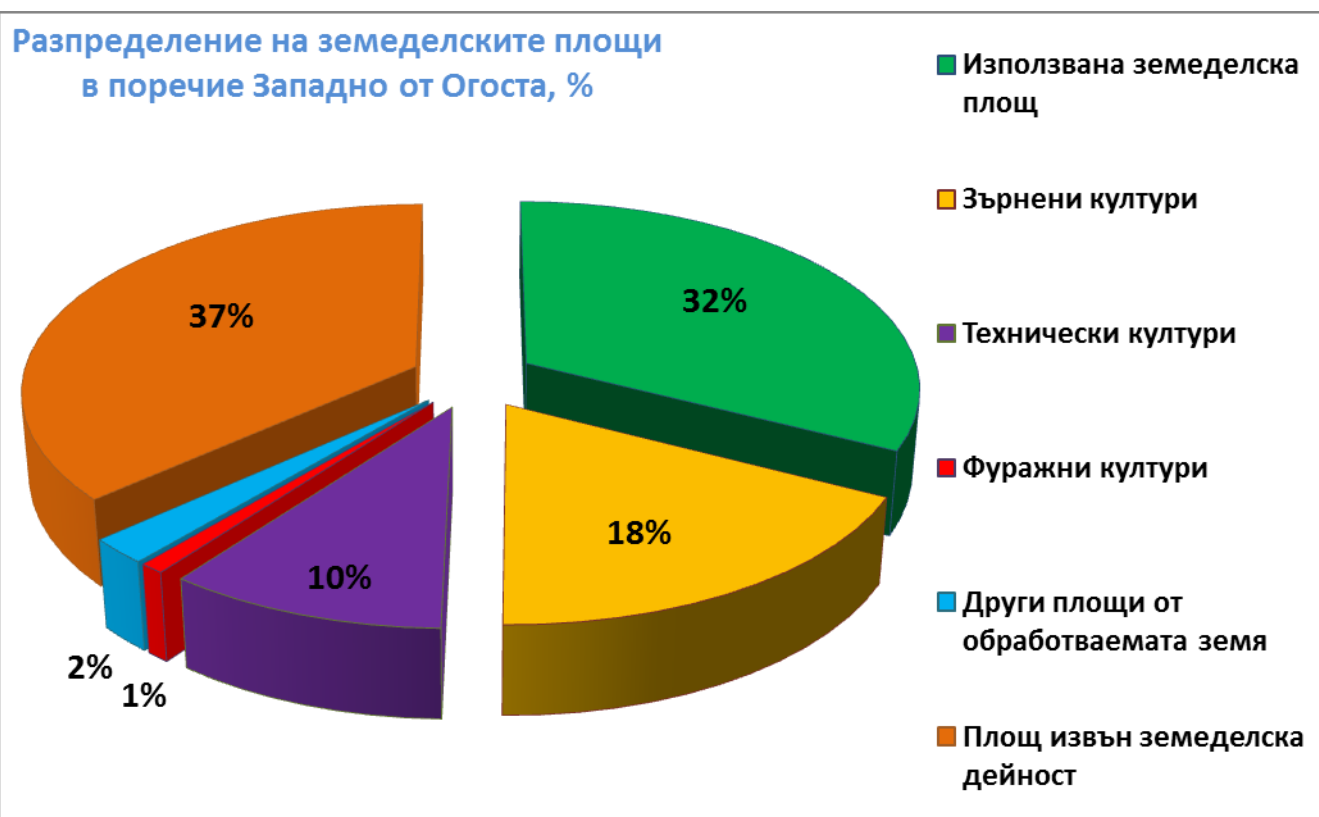
Разпределение на земеделските площи в поречие Нишава, %



3. Поречие Западно от Огоста

Поречие	Площ на поречието, km ²	Общ брой водни тела в поречието	Използвана земеделска площ, km ²						Зърнени култури, km ²	Технически култури, km ²	Фуражни култури, km ²	Други площи от обработваемата земя, km ²
			обработваема земя	трайни насаждения	постоянно затревени площи	ягоди, пресни зеленчуци	семејни градини	общо				
Западно от Огоста	3910.578	26	1265.90	15.75	42.96	2.87	3.09	1330.57	725.24	408.43	36.61	89.13

Разпределение на земеделските площи в поречие Западно от Огоста, %



4. Поречие Огоста

Поречие	Площ на поречието, km ²	Общ брой водни тела в поречието	Използвана земеделска площ, km ²						Зърнени култури, km ²	Технически култури, km ²	Фуражни култури, km ²	Други площи от обработваемата земя, km ²
			обработваема земя	трайни насаждения	постоянно затревени площи	ягоди, пресни зеленчуци	семејни градини	общо				
Огоста	4282.290	32	1505.34	9.46	102.58	3.31	3.02	1623.71	854.99	584.31	25.34	36.52

Разпределение на земеделските площи в поречие Огоста, %



5. Поречие Искър

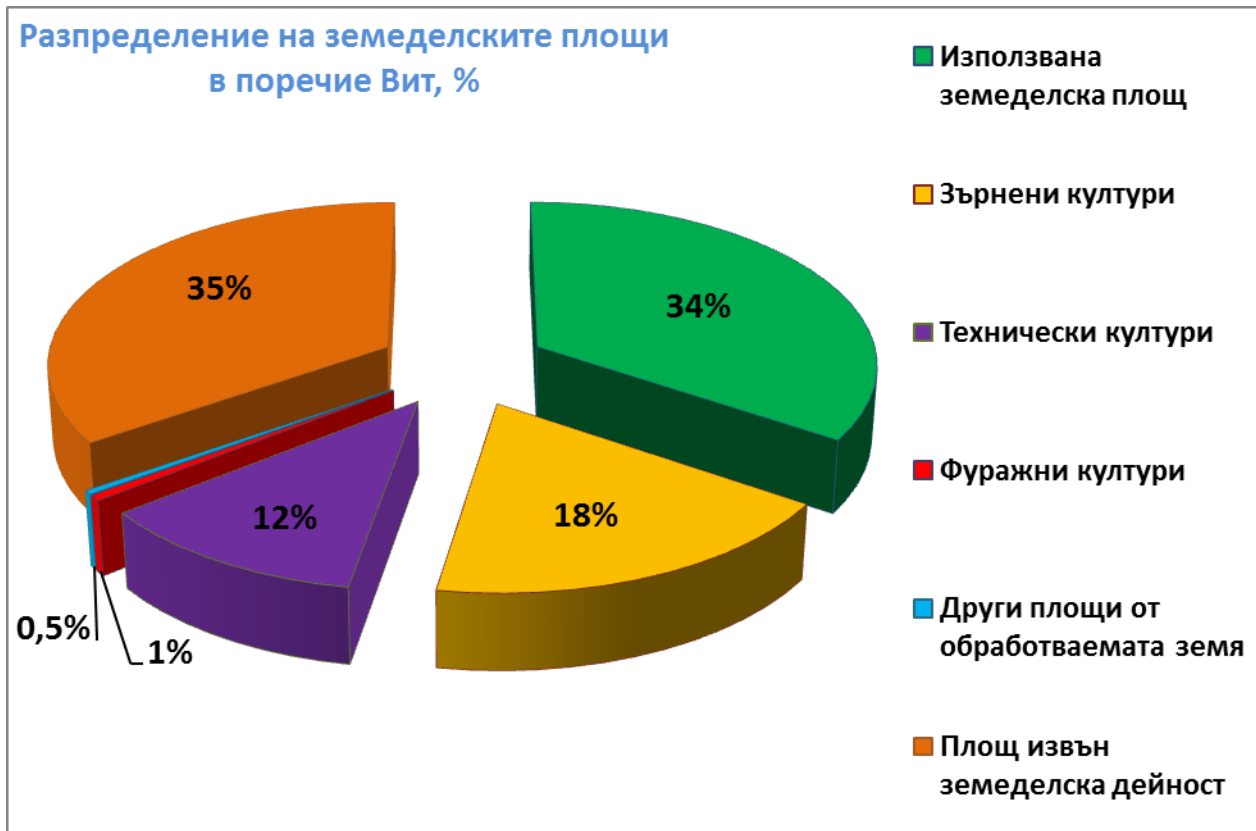
Поречие	Площ на поречието, km ²	Общ брой водни тела в поречието	Използвана земеделска площ, km ²						Зърнени култури, km ²	Технически култури, km ²	Фуражни култури, km ²	Други площи от обработваемата земя, km ²
			обработваема земя	трайни насаждения	постоянно затревени площи	ягоди, пресни зеленчуци	семејни градини	общо				
Искър	8607.126	83	1677.52	13.55	319.51	19.30	4.33	2034.21	1001.98	556.67	39.53	58.63

Разпределение на земеделските площи в поречие Искър, %



6. Поречие Вит

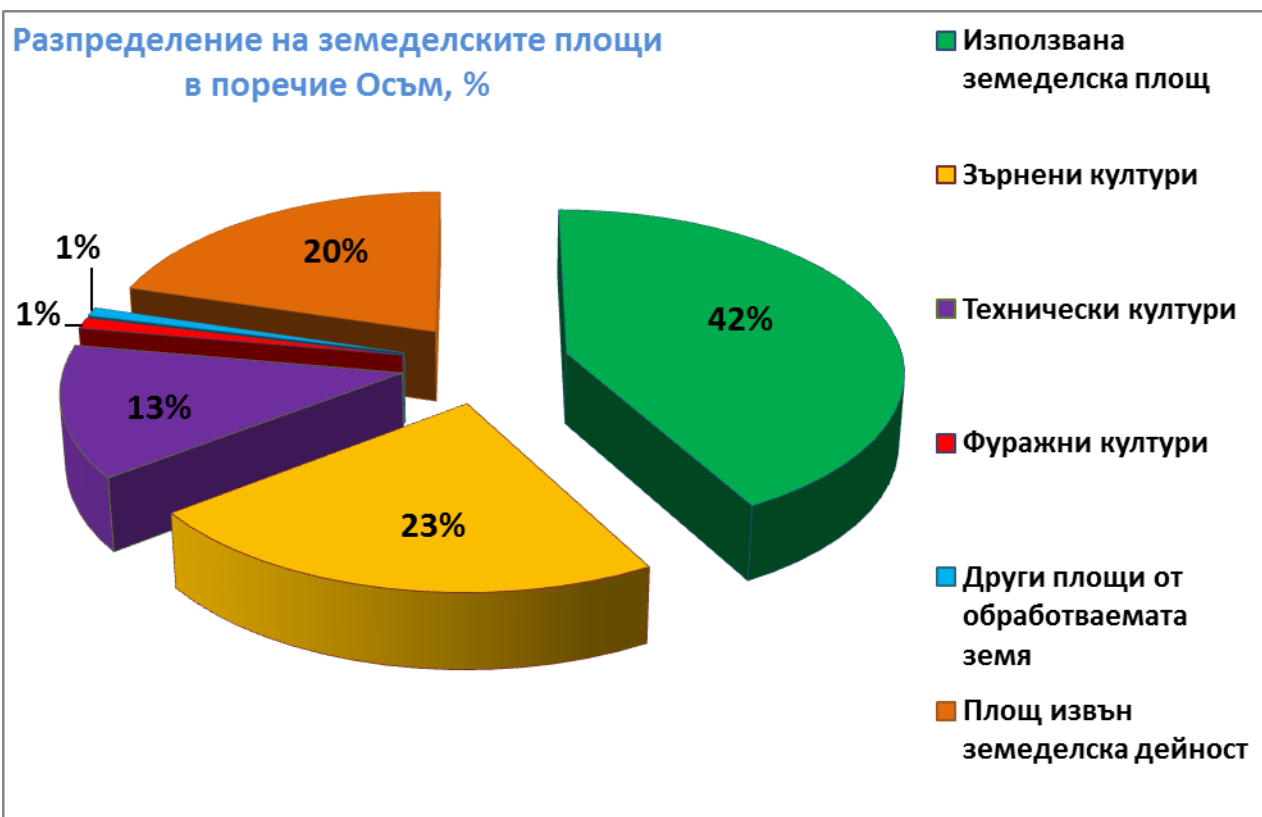
Поречие	Площ на поречието, km ²	Общ брой водни тела в поречието	Използвана земеделска площ, km ²						Зърнени култури, km ²	Технически култури, km ²	Фуражни култури, km ²	Други площи от обработваемата земя, km ²
			обработваема земя	трайни насаждения	постоянно затревени площи	ягоди, пресни зеленчуци	семејни градини	общо				
Вит	3227.565	14	1013.04	19.89	76.59	7.23	2.40	1119.15	593.59	381.45	18.08	12.07



7. Поречие Осъм

Поречие	Площ на поречието, km ²	Общ брой водни тела в поречието	Използвана земеделска площ, km ²						Зърнени култури, km ²	Технически култури, km ²	Фуражни култури, km ²	Други площи от обработваемата земя, km ²
			обработваема земя	трайни насаждения	постоянно затревени площи	ягоди, пресни зеленчуци	семејни градини	общо				
Осъм	2838.009	18	1092.89	21.96	93.05	3.19	1.94	1213.03	653.68	379.30	31.59	25.12

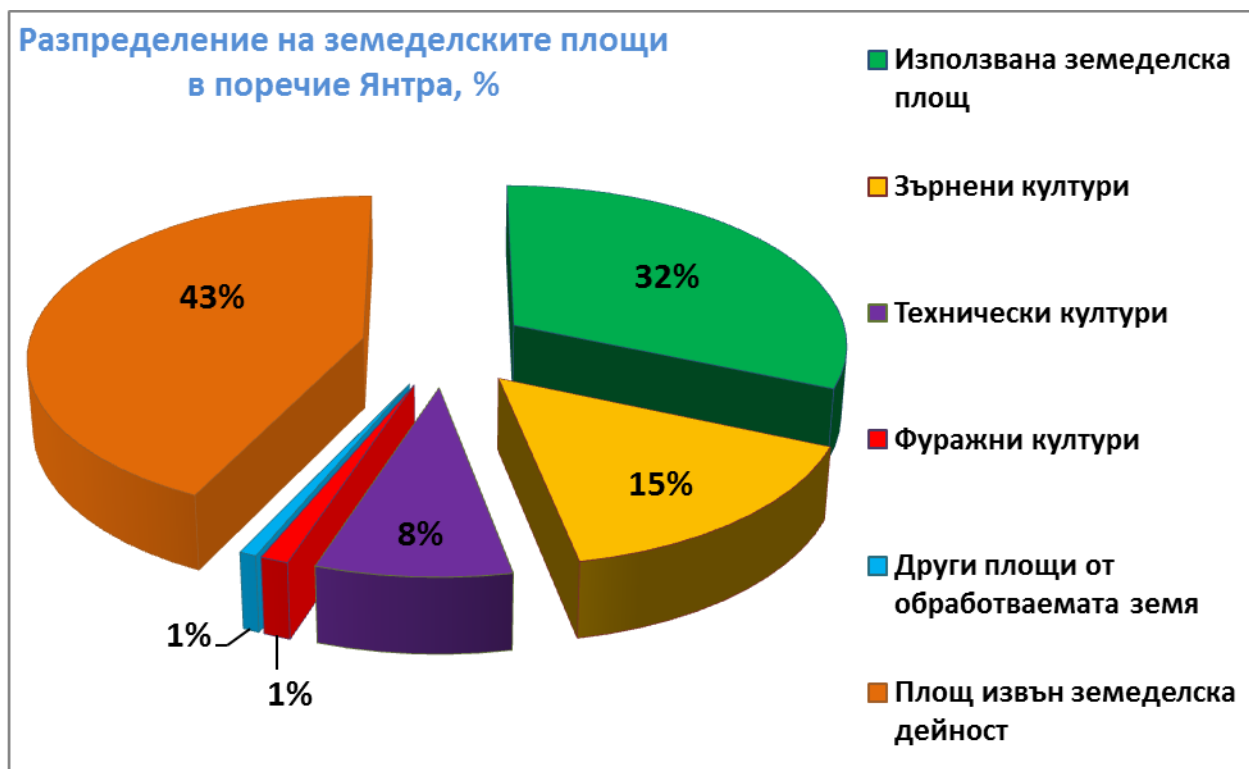
Разпределение на земеделските площи в поречие Осъм, %



8. Поречие Янтра

Поречие	Площ на поречието, km ²	Общ брой водни тела в поречието	Използвана земеделска площ, km ²						Зърнени култури, km ²	Технически култури, km ²	Фуражни култури, km ²	Други площи от обработваемата земя, km ²
			обработваема земя	трайни насаждения	постоянно затревени площи	ягоди, пресни зеленчуци	семејни градини	общо				
Янтра	7861.909	48	2058.47	39.79	398.38	8.76	4.94	2510.34	1232.47	660.41	95.22	59.09

Разпределение на земеделските площи в поречие Янтра, %



9. Поречие Русенски Лом

Поречие	Площ на поречието, km ²	Общ брой водни тела в поречието	Използвана земеделска площ, km ²						Зърнени култури, km ²	Технически култури, km ²	Фуражни култури, km ²	Други площи от обработваемата земя, km ²
			обработваема земя	трайни насаждения	постоянно затревени площи	ягоди, пресни зеленчуци	семеини градини	общо				
Русенски Лом	2985.355	15	1415.56	17.95	82.38	4.07	3.36	1523.33	858.56	487.06	56.45	9.42

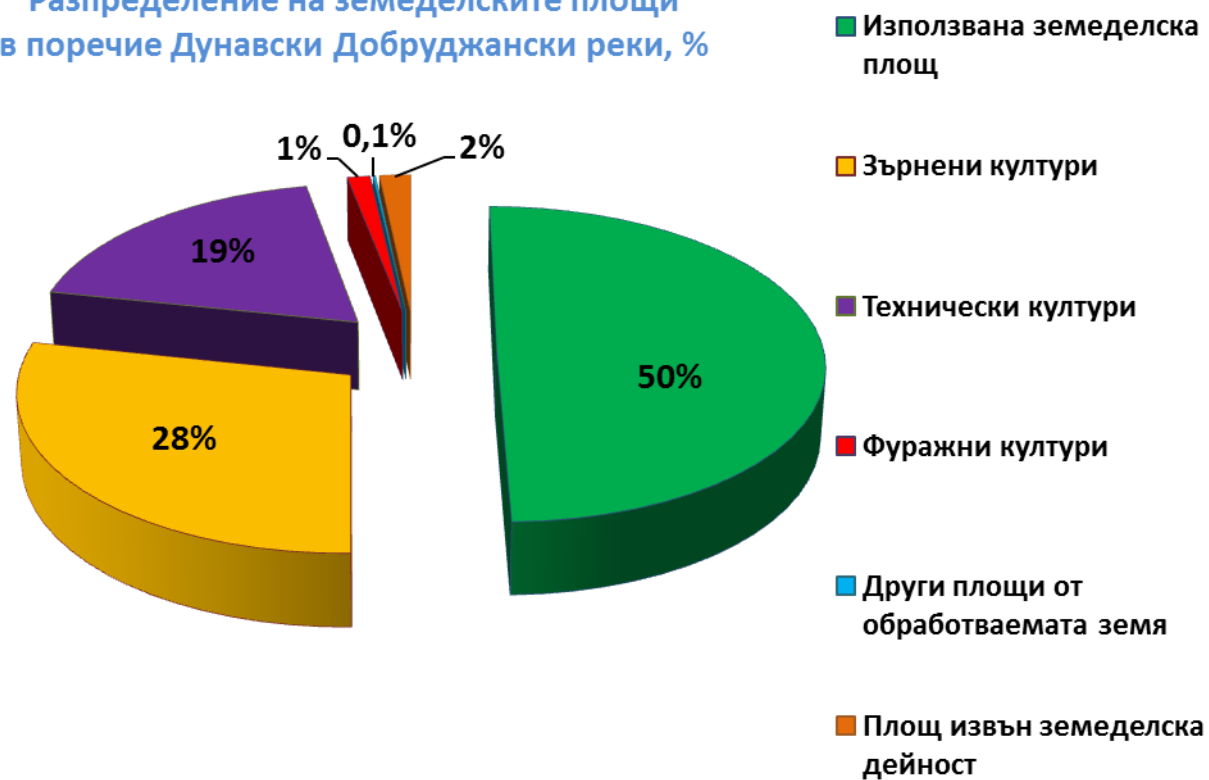
Разпределение на земеделските площи в поречие Русенски Лом, %



10. Поречие Дунавски Добруджански реки

Поречие	Площ на поречието, km ²	Общ брой водни тела в поречието	Използвана земеделска площ, km ²						Зърнени култури, km ²	Технически култури, km ²	Фуражни култури, km ²	Други площи от обработваемата земя, km ²
			обработваема земя	трайни насаждения	постоянно затревени площи	ягоди, пресни зеленчуци	семејни градини	общо				
Дунавски Добруджански реки	8027.150	12	4006.86	58.94	161.15	11.92	9.01	4247.88	2320.70	1536.46	119.95	

Разпределение на земеделските площи в поречие Дунавски Добруджански реки, %



11. Поречие Дунав

Поречие	Площ на поречието, km ²	Общ брой водни тела в поречието	Използвана земеделска площ, km ²						Зърнени култури, km ²	Технически култури, km ²	Фуражни култури, km ²	Други площи от обработваемата земя, km ²
			обработваема земя	трайни насаждения	постоянно затревени площи	ягоди, пресни зеленчуци	семејни градини	общо				
Дунав	4330.856	4	2000.30	39.88	77.23	5.18	4.91	2127.49	1218.29	726.27	5.28	26.83

Разпределение на земеделските площи в поречие Дунав, %

