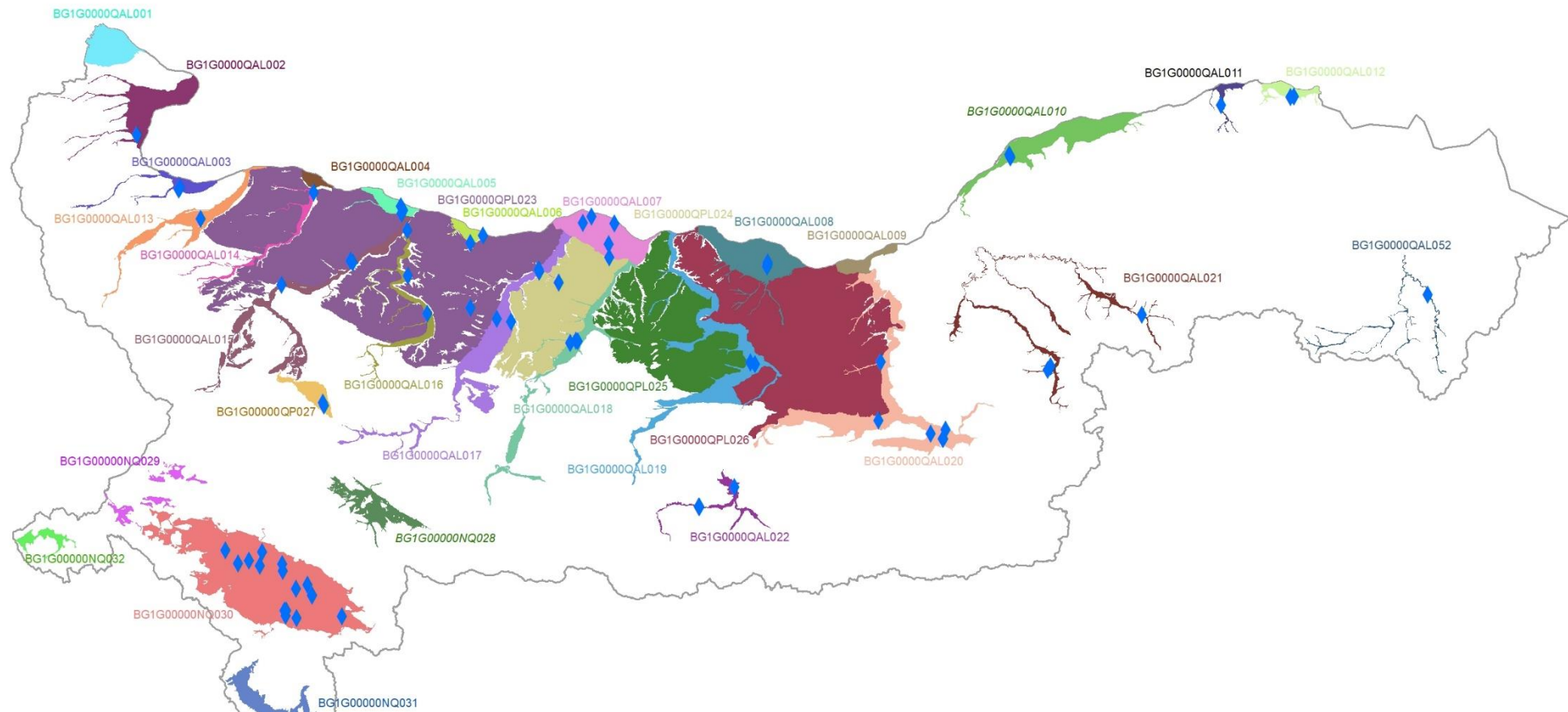



Мониторингова мрежа за количествено състояние на подземните водни тела - 1 слой



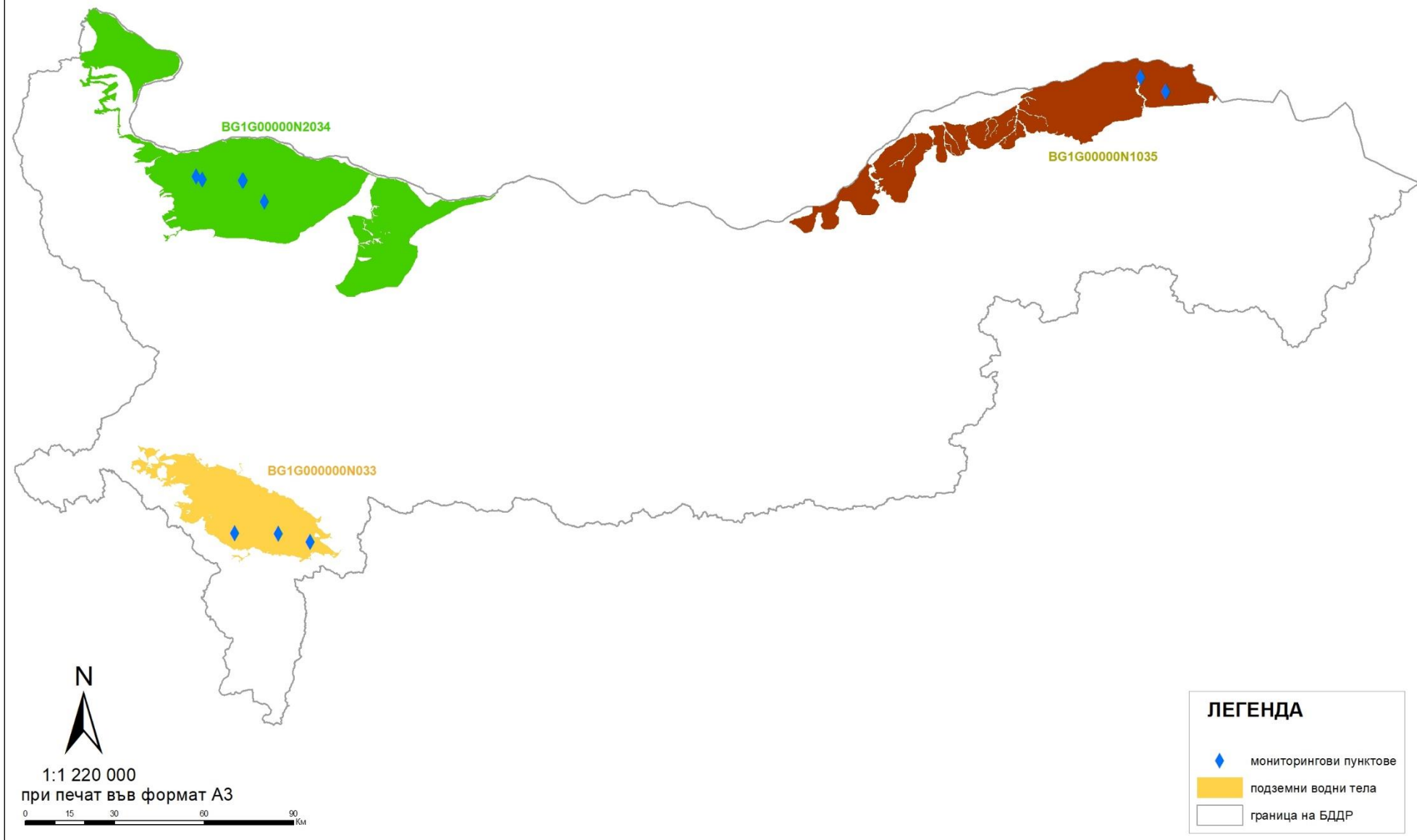
1:1 230 000
при печат във формат А3



ЛЕГЕНДА

- ◆ мониторингови пунктове
- подземни водни тела
- граница на БДР

Мониторингова мрежа за количествено състояние на подземните водни тела - 2 слой



1:1 220 000
при печат във формат А3

0 15 30 60 90 км

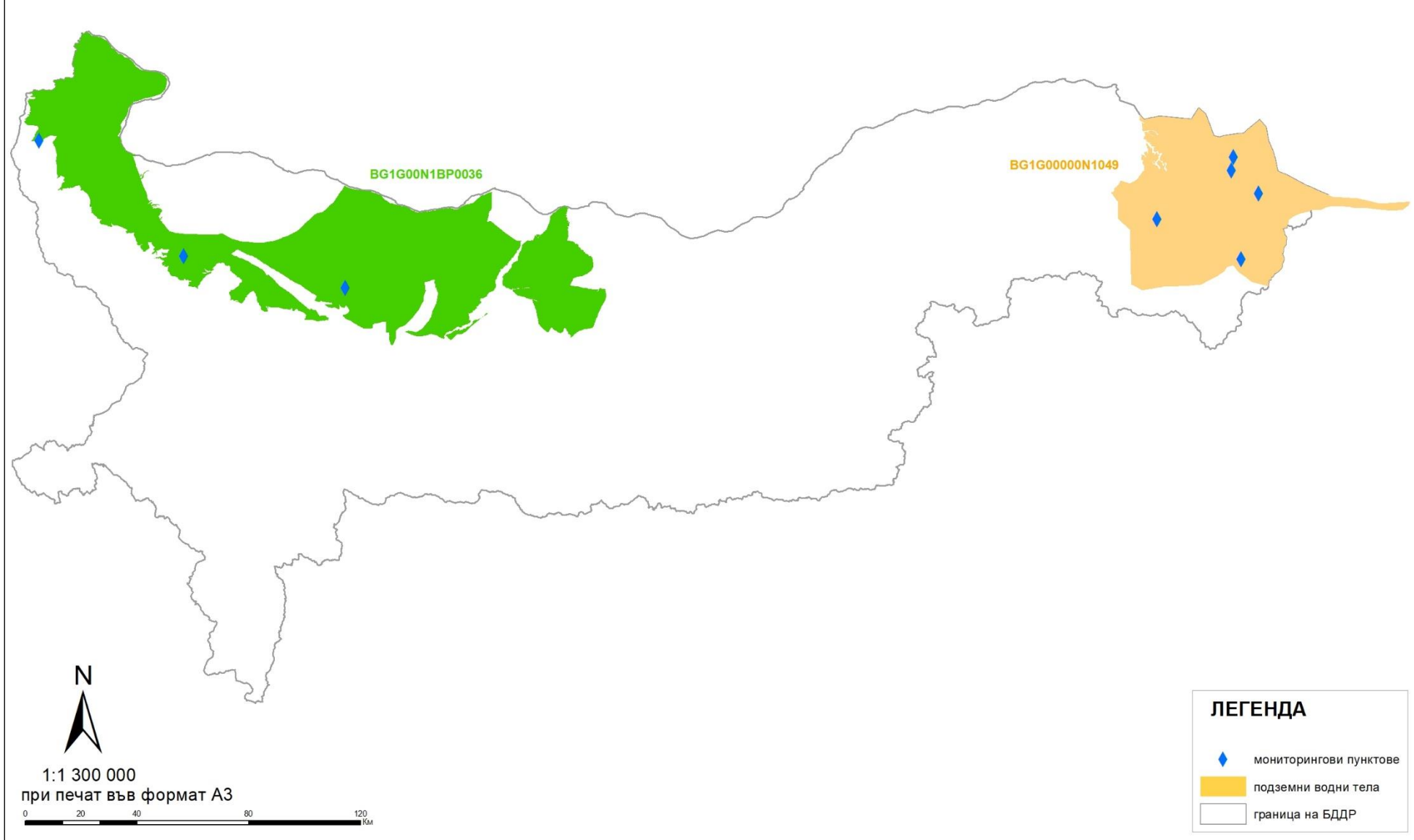


МОСВ

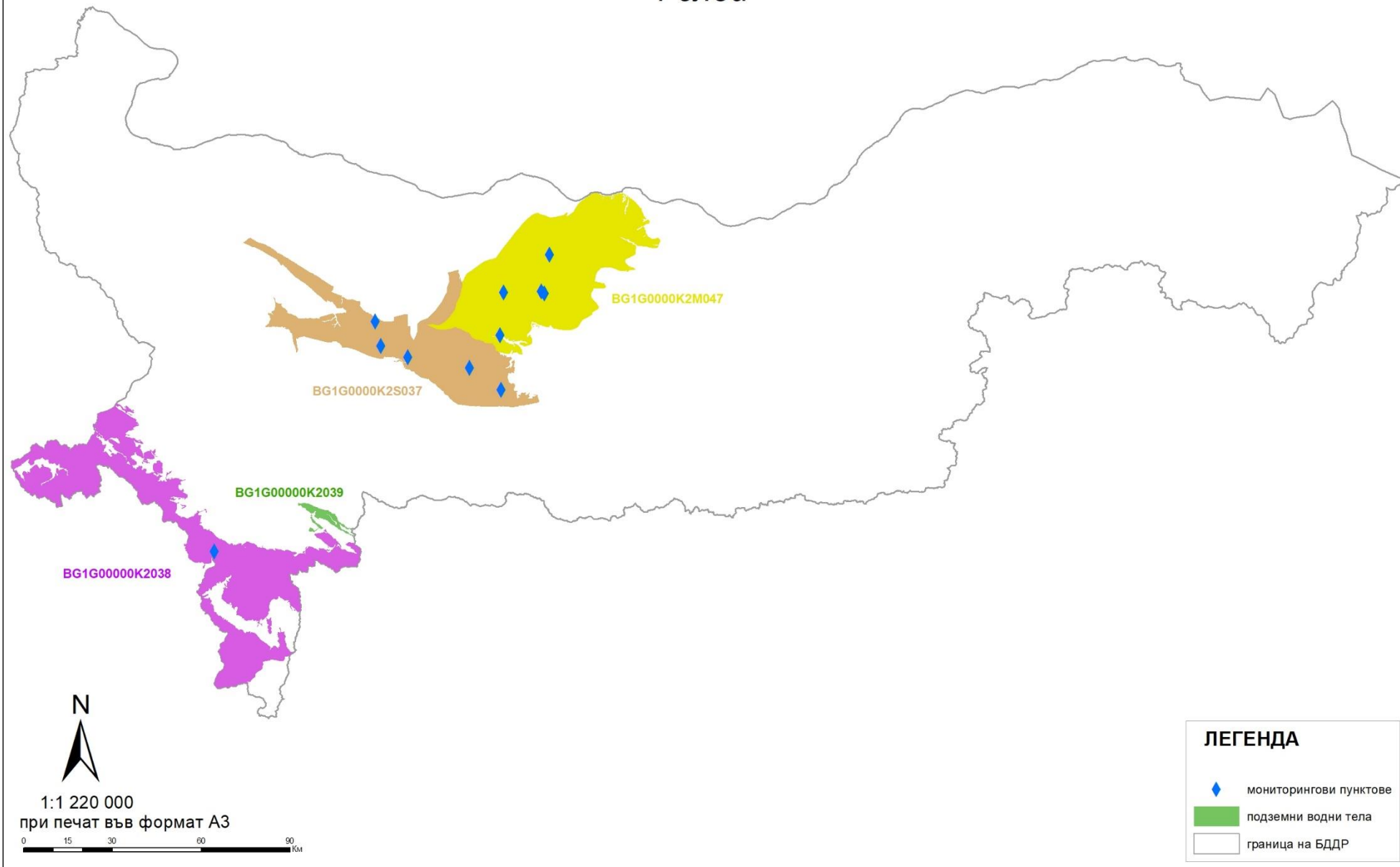
БАСЕЙНОВА ДИРЕКЦИЯ "ДУНАВСКИ РАЙОН"



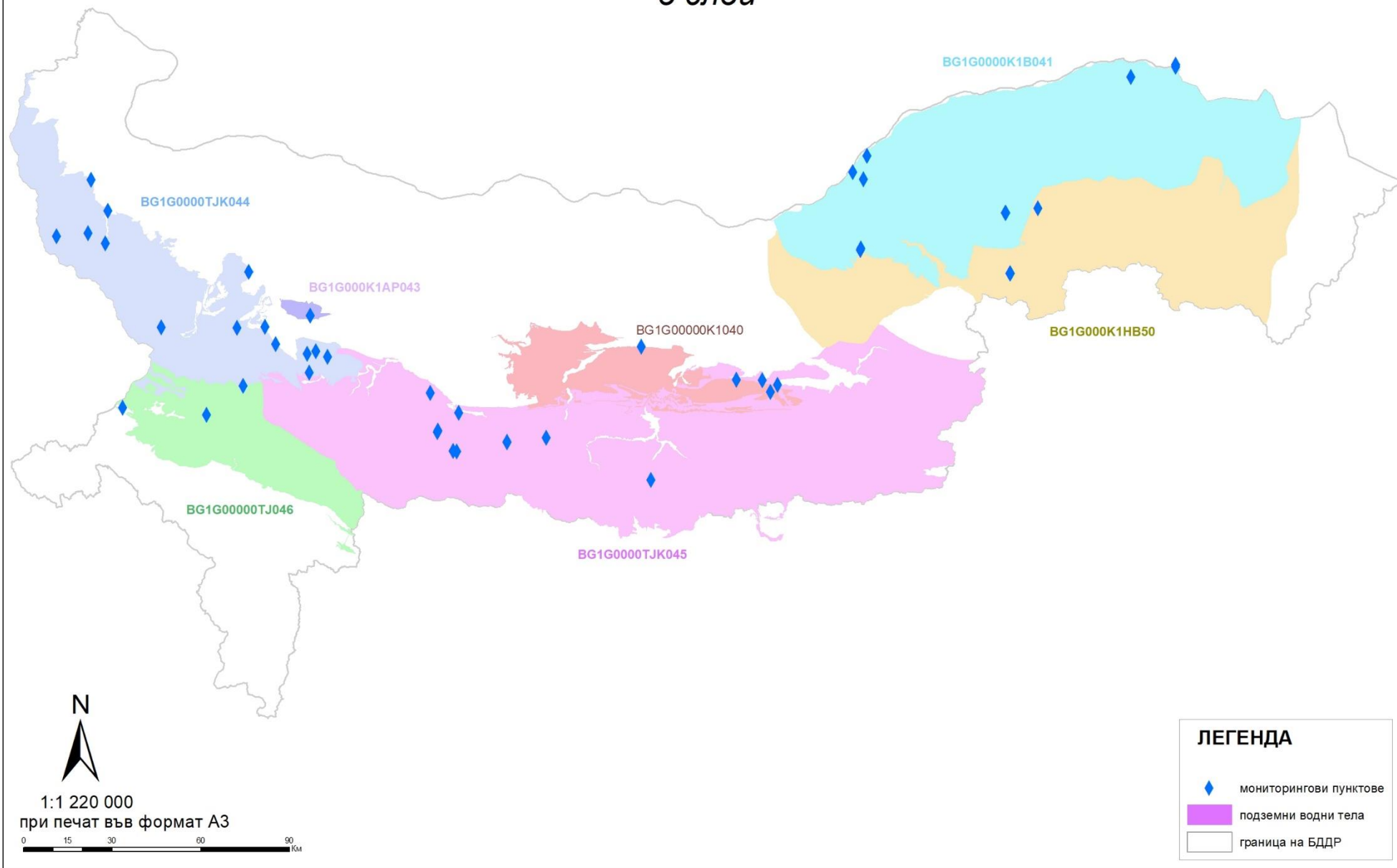
Мониторингова мрежа за количествено състояние на подземните водни тела - 3 слой



Мониторингова мрежа за количествено състояние на подземните водни тела - 4 слой



Мониторингова мрежа за количествено състояние на подземните водни тела - 5 слой



Мониторингова мрежа за количествено състояние на подземните водни тела - 6 слой

