



РЕПУБЛИКА БЪЛГАРИЯ

МИНИСТЕРСТВО НА ОКОЛНАТА СРЕДА И ВОДИТЕ

Дирекция „Екологична оценка, оценка на въздействието върху околната среда и предотвратяване на замърсяването“

Изх. № ЕО-32/01.12:.....2023 г.

ДО
ИНЖ. РУМЕЛИЯ ПЕТРОВА
ДИРЕКТОР НА
БД „ДУНАВСКИ РАЙОН“
гр. Плевен, ул. „Чаталджа“ № 60

**КОПИЕ:
МИНИСТЕРСКИ СЪВЕТ**

Относно: Становище по екологична оценка (ЕО) № 6-5/2023 г. за съгласуване проекта на План за управление на риска от наводнения в Дунавски район за басейново управление 2022-2027 г.

УВАЖАЕМА ГОСПОЖО ПЕТРОВА,

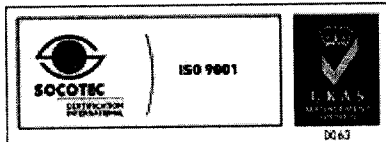
Приложено Ви изпращаме Становище по ЕО № 6-5/2023 г., с което министърът на околната среда и водите съгласува проекта на План за управление на риска от наводнения в Дунавски район 2022-2027 г. (ПУРН в ДР).

На основание чл. 27, ал. 1, т. 1 от *Наредбата за условията и реда за извършване на екологична оценка на планове и програми* (Наредба за ЕО) като възложител на плана, имате задължение в 3-дневен срок да обявите Становището по ЕО чрез страницата си в интернет и/или по друг подходящ начин.

На основание чл. 29, ал. 1 от *Наредбата за ЕО* следва преди одобряването на окончателния проект на плана, да представите в МОСВ обобщена справка, включваща анализ на:

- съответствието на ПУРН в ДР с основните резултати и препоръки от документацията по ЕО, с резултатите от консултациите, с условията, мерките и ограниченията, включени в Становището по ЕО;
- съответствието на ПУРН в ДР с обосновамата в Становището по ЕО алтернатива по чл. 26, ал. 2, т. 6 от *Наредбата за ЕО*;
- степента, в която мерките по чл. 26, ал. 2, т. 7 и т. 8 от *Наредбата за ЕО* са предвидени в плана.

Съгласно изискванията на нормативната уредба, писменото произнасяне на МОСВ по посочената по-горе обобщена справка трябва да е налично преди одобряването на ПУРН в ДР.



София, 1000, бул. „Кн. Мария Луиза“ 22

Тел: +359(2) 940 6391; факс: +359(2) 981 43 93




В изпълнение на разпоредбата на чл. 27, ал. 1, т. 3 от *Наредбата за ЕО* предоставяме копие на Становището по ЕО на Министерски съвет (МС).

Приложение:

1. Оригинал на Становище по ЕО № 6-5/2023 г. за БДДР и копие за МС.

МАРИЯ ГЪЛЪБОВА

Директор на дирекция ЕООВОСПЗ





РЕПУБЛИКА БЪЛГАРИЯ

МИНИСТЕРСТВО НА ОКОЛНАТА СРЕДА И ВОДИТЕ

СТАНОВИЩЕ ПО ЕКОЛОГИЧНА ОЦЕНКА

№ 6-5/2023 г.

На основание чл. 84, ал. 1 и 2, и чл. 88, ал. 1 от *Закона за опазване на околната среда* (ЗООС), чл. 26, ал. 1, т. 1 и ал. 2 от *Наредбата за условията и реда за извършване на екологична оценка на планове и програми* (Наредбата за ЕО), във връзка с чл. 31, ал. 4 от *Закона за биологичното разнообразие* (ЗБР) и чл. 36, ал. ал.10 и 11 от *Наредбата за условията и реда за извършване на оценка за съвместимостта на планове, програми, проекти и инвестиционни предложения с предмета и целите на опазване на защитените зони* (Наредбата за ОС)

СЪГЛАСУВАМ

Проект на План за управление на риска от наводнения в Дунавски район за басейново управление 2022-2027 г.

Възложител: Басейнова дирекция „Дунавски район“

Седалище: гр. Плевен, ул. „Чатаджа“ № 60

Характеристика на проекта на План за управление на риска от наводнения (ПУРН) в Дунавски район за басейново управление (ДРБУ) 2022-2027 г.:

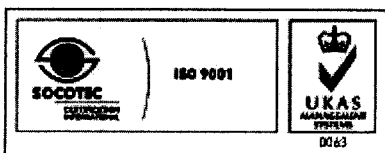
Проектът на ПУРН в ДРБУ обхваща периода 2022-2027 г. Той представлява актуализация на първия ПУРН, който обхваща периода 2016-2021 г.

Проектът на ПУРН в ДРБУ е изготвен в съответствие с изискванията на *Закона за водите* (ЗВ) и *Директива 2007/60/ЕО на Европейския парламент и на Съвета относно оценката и управлението на риска от наводнения*.

ПУРН се изготвя за територията на ДРБУ, която е част от международния речен басейн на река Дунав.

Площта на района е 47235 км², което представлява 42,5 % от територията на Република България, което го прави най-големият район басейново управление в страната. Районът обхваща водосборните области на реките Искър, Ерма, Нишава, Огоста и западно от Огоста, Вит, Осъм, Янтра, Русенски Лом и Дунавски Добруджански реки и водите на река Дунав.

В резултат на извършената предварителна оценка на риска от наводнения за ДРБУ са определени общо 35 района със значителен потенциален риск от наводнения (РЗПРН), от които 8 са нови. Те са разположени в девет основни поречия. Най-голям е броят им във водосборите на реките Янтра (9 бр.), Искър (7 бр.) и Русенски Лом (5 бр.).



София, 1000, бул. „Кн. Мария Луиза“ 22

Тел: +359(2) 940 6194, Факс: +359(2) 986 25 33



Приблизително общата дължина на РЗПРН в обхвата на ДРБУ е 1468 km.

Целта на плана е да създаде условия за намаляване неблагоприятното въздействие върху човешкото здраве, околната среда, културното наследство и стопанската дейност за определените райони със значителен потенциален риск от наводнения за територията на Дунавски район. Той разглежда всички аспекти на управлението на риска от наводнения, отчитайки характеристиките на конкретния речен басейн и интегрира аспектите на опазване на околната среда, като осигурява високо ниво на опазването ѝ.

Планът съдържа 24 цели, отнесени към 5 приоритета, както следва:

Приоритет 1: Опазване на човешкото здраве (т.е. минимизиране на броя на засегнатите хора при наводнения)

Цел 1.1: Минимизиране на броя на засегнатите и пострадали хора при наводнения

Цел 1.2: Осигуряване на бързото отвеждане на водите при интензивни валежи и наводнения от урбанизираните територии

Цел 1.3: Възстановяване на нормалните условия за живот

Приоритет 2: Защита на средата на обитаване и културното наследство

Цел 2.1: Минимизиране на броя на жилищните имоти, засегнати от наводнения

Цел 2.2: Минимизиране на броя на обектите от социалната инфраструктура, засегнати от наводнения

Цел 2.3: Подобряване на защитата на обекти от стопанската, техническата и критичната инфраструктура, включително транспорт и комунални услуги, срещу наводнения

Цел 2.4: Подобряване на защитата на значими културно-исторически обекти

Приоритет 3: Подобряване на защитата на околната среда

Цел 3.1: Подобряване на защитата на канализационните системи

Цел 3.2: Подобряване на защитата на промишлените обекти (основно IPPC и SEVESO обекти)

Цел 3.3: Минимизиране на засегнатите зони за защита на водите, защитени територии и защитени зони

Цел 3.4: Подобряване на водозадържащата способност на земеделски, горски и крайречни територии

Цел 3.5: Намаляване на загубата на почва във водосборите

Цел 3.6: Подобряване на синергията между мерките за управление на наводненията и Рамковата директива за водите (РДВ)

Приоритет 4: Подобряване на осведомеността, подготвеността и реакцията на населението

Цел 4.1: Повишаване на осведомеността и подготвеността на населението за наводнения

Цел 4.2: Подобряване на реакцията на населението при наводнения

Цел 4.3: Издаване на предупреждения за наводнения за районите, засегнати от речни, дъждовни и крайбрежни наводнения

Приоритет 5: Административен капацитет, солидарност, данни и информация, бъдещи рискове, финансиране и ресурси

Цел 5.1: Създаване на съвременна нормативна уредба за устройственото планиране на териториите и управление на наводнения

Цел 5.2: Прилагане на принципа на солидарност

Цел 5.3: Избягване на нови рискове

Цел 5.4: Повишаване на квалификацията на персонала, ангажиран с управление на наводненията

Цел 5.5: Осигуряване на оперативна информация за управление на наводненията, включително инфраструктура

Цел 5.6: Осигуряване адекватно реагиране на публичните институции и другите заинтересовани страни при наводнения

Цел 5.7: Осигуряване на адекватно финансиране на Програмата от мерки

Цел 5.8: Развиване на адекватни ресурси, включително публични и частни организации

Програмата от мерки (ПоМ) е основната част на ПУРН, тъй като посредством нея се постигат целите и приоритетите на ПУРН. В ПоМ са включени следните мерки:

Структурните мерки (сиви, меки структурни, сиво-зелени) се отнасят до всеки тип физическа конструкция, чиято цел е намаляване или избягване на възможните въздействия на заплахите (например защитни стени, отбивни канали за отклоняване на високи води). Тези мерки обикновено се прилагат на ниво РЗПРН.

Неструктурните мерки не включват изграждането на конструкции. Тези мерки включват: законодателство, стратегии за управление на водосборите, планиране на земеползването и административно устройство на градските територии, обучение, застраховки, прогнозиране на наводненията и системи за ранно предупреждение. Тези мерки обикновено се прилагат на национално или басейново ниво на управление.

поради следните **мотиви**:

1. Проектът на Плана на управление на риска от наводнения в Дунавски район за басейново управление 2022-2027 г.:
 - не влиза в противоречие с цели по опазване на околната среда на международно и национално ниво;
 - интегрира относимите цели по опазване на околната среда на международно и национално ниво, вкл. ще допринесе за постигането им;
 - ще има пряк и непряк принос към изпълнението на цели от стратегически документи на европейско и национално ниво относно повишаване защитата на околната среда, както и планиране на мерки за предотвратяване или намаляване на последиците от бедствия, по-конкретно наводнения.
2. Съгласно направените в доклада за екологична оценка (ЕО) анализи, изводи и заключения за очакваните въздействия върху околната среда и човешкото здраве по компоненти и фактори на околната среда за:
 - 2.1. „*климат, климатични изменения и адаптация към климатичните изменения*“ – заложените приоритети и цели на ПУРН в ДР 2022-2027 г. се характеризират с косвено положително въздействие върху климата, климатичните изменения и адаптацията към климатичните изменения. Дълготрайното въздействие на предвидените мерки е пряко и косвено положително, с локален обхват.
 - 2.2. „*атмосферен въздух*“ – заложените приоритети и цели на ПУРН в ДР 2022-2027 г. се характеризират с косвено положително въздействие върху атмосферния въздух. Цялостното въздействие от прилагане на предвидените мерки е косвено положително и дълготрайно.
 - 2.3. „*води*“ – пряко и косвено, дългосрочно, значително положително, с регионален и локален обхват, е очакваното въздействие от постигане на приоритетите и целите върху водите. Въздействията от мерките, предвидени в проекта на ПУРН в ДР 2022-2027 г. върху повърхностните води, са предимно преки и косвени дълготрайни положителни, краткотрайни временни, локални отрицателни, но необходими за предотвратяване на нанасянето на по-големи щети, в следствие на наводненията, и такива, които нямат въздействие. В дългосрочен план изпълнението на мерки в ПоМ към проекта на ПУРН 2022-2027 г. няма да повлияе пряко върху количеството и качеството на подземните води. Предвидените мерки водят до изпълнение на целите на Директива 2000/60/ЕС

за опазване и подобряване качеството на околната среда, до опазване чистотата на повърхностните води и съответно прилежащите територии, включително населените места. Всички те са насочени към предотвратяване нарушаването на естественото състояние на зоните за защита на водите, предназначени за питейно-битово водоснабдяване, както и увреждането или разрушаването на съществуващите водоснабдителни системи.

- 2.4. „земи недра“ – целите и приоритетите на ПУРН не предполагат въздействие върху земните недра. Мерките не засягат земните недра, или по-скоро са свързани с косвено положително въздействие върху тях.
- 2.5. „почви и земеползване“ – косвено, но значително положително е очакваното въздействие от постигане на приоритетите и целите върху почвите и земеползването. Заложените мерки в ПУРН няма да окажат значително отрицателно влияние върху почвите на територията на ДР. Цялостното дълготрайно въздействие е положително, пряко и косвено.
- 2.6. „биологично разнообразие“ – косвен, но значителен положителен ефект се очаква върху биологичното разнообразие, следствие от постигане на целите и приоритетите на ПУРН. Въздействието от реализирането на мерките, заложи в ПУРН в ДР 2022-2027 г. по отношение на биологичното разнообразие се характеризира като – пряко и косвено дълготрайно положително, такова с двупосочен ефект и възможно отрицателно въздействие. Мерките, за които е идентифициран риск от отрицателно въздействие и/или за които е оценен двупосочен ефект, следва да се изпълняват с особено внимание, при стриктно спазване на предложените мерки, така че да се смекчат вероятните отрицателни последици.
- 2.7. „ландшафт“ – косвено, но значително положително е очакваното въздействие от постигане на приоритетите и целите върху ландшафта. Въздействието от реализирането на мерките, заложи в ПУРН в ДР 2022-2027 г., по отношение на ландшафта се характеризира като – предимно косвено дълготрайно положително, вкл. и пряко, и вторично положително. Възможно е временно, локално и незначително отрицателно въздействие по време на етапа на строителството, но то е обратимо.
- 2.8. „материални активи“ – пряко и косвено, дългосрочно, значително положително, с регионален и локален обхват, е очакваното въздействие от постигане на приоритетите и целите върху материалните активи от територията на Дунавски район. Въздействието от реализацията на предвидените мерки в проекта на ПУРН в ДР 2022-2027 г. върху материалните активи е дълготрайно, пряко и косвено, положително.
- 2.9. „културно-историческото, вкл. архитектурно и археологическото наследство“ – пряко и косвено, дългосрочно, значително положително, с регионален и локален обхват, е очакваното въздействие от постигане на приоритетите и целите върху културно-историческото, вкл. архитектурно и археологическото наследство. Цялостното въздействие на ниво „мерки“ върху културно-историческото, вкл. архитектурно и археологическо наследство се определя като косвено, положително дълготрайно. Не се очаква отрицателно въздействие.
- 2.10. „вредни физични фактори“ – целите и приоритетите на ПУРН не предполагат въздействие по отношение на вредните физични фактори. По-голямата част от мерките, предвидени в проекта на ПУРН в ДРБУ 2022-2027 г. не са свързани с въздействия по отношение на вредните физични фактори. За част от структурните мерки са идентифицирани временни, локализиращи по обхват,

краткотрайни, обратими отрицателни въздействия, които са оценени като незначителни.

- 2.11. *„отпадъци“* – заложените приоритети и цели на ПУРН в ДРБУ 2022-2027 г. се характеризират с косвено положително въздействие по отношение на отпадъците. Цялостното въздействие на ниво „мерки“ по отношение на отпадъците се определя като косвено, дълготрайно, положително. По време на изпълнение на строителни и ремонтни дейности е възможно да настъпят преки отрицателни въздействия, следствие от генериране на строителни и битови отпадъци, но те ще бъдат краткотрайни, локализирани по обхват и обратими. Оценяват се като незначителни.
 - 2.12. *„опасни химични вещества и риска от големи аварии“* – пряко и косвено, дългосрочно, значително положително, с регионален и локален обхват, е очакваното въздействие от постигане на приоритетите и целите по отношение на опасни химични вещества и риска от големи аварии. Въздействието от реализацията на мерките, предвидени в проекта на ПУРН в ДРБУ 2022-2027 г. по отношение на опасните химични вещества и риска от големи аварии, е пряко и косвено, положително дългосрочно. Не се очакват отрицателни въздействия.
 - 2.13. *„население и човешко здраве“* – пряко и косвено, дългосрочно, значително положително, с регионален и локален обхват, е очакваното въздействие от постигане на приоритетите и целите върху населението и човешкото здраве. Очакваните въздействия на ниво „мерки“ върху населението и човешкото здраве са преки и косвени, дълготрайни, положителни. При изпълнение на мерки, свързани със строителство и изкопно-насипни дейности, по време на етапа на строителство се очаква възникване на неблагоприятни въздействия - основно изразяващи се в повишаване на запрашеността и шума в близост до местата на извършване на строителните дейности. Това ще създаде временен дискомфорт за близкото население, като въздействието като цяло е локално, временно и напълно обратимо. По време на експлоатацията на съоръженията въздействието е пряко, положително, дълготрайно, свързано с предотвратяване на риска от наводняване на жилищни и други територии.
 - 2.14. не се очаква значително въздействие върху околната среда и здравето на хората на територията на други държави от реализирането на мерките в ПУРН в ДРБУ 2022-2027 г.
3. Предвидените мерки в ПоМ към ПУРН засягат териториално 23 защитени зони (ЗЗ) по смисъла на ЗБР, както следва:
 - ЗЗ BG0000181 „Река Вит“, ЗЗ BG0000335 „Карабоаз“, ЗЗ BG0000396 „Персина“, ЗЗ BG0000503 „Река Лом“, ЗЗ BG0001307 „Плана“, ЗЗ BG0001014 „Карлуково“, ЗЗ BG0000508 „Река Скът“, ЗЗ BG0001040 „Западна Стара планина и Предбалкан“, ЗЗ BG0000616 „Микре“, ЗЗ BG0000608 „Ломовете“, ЗЗ BG0000610 „Река Янтра“, ЗЗ BG0000231 „Беленска гора“, ЗЗ BG0000432 „Голяма река“, ЗЗ BG0000213 „Търновски височини“, ЗЗ BG0000281 „Река Белица“, ЗЗ BG0000282 „Дряновска река“ за опазване на природните местообитания и на дивата флора и фауна;
 - ЗЗ BG0002074 „Никополско плато“, ЗЗ BG0002005 „Понор“, ЗЗ BG0002084 „Палакария“, ЗЗ BG0002002 „Западен Балкан“, ЗЗ BG0002025 „Ломовете“ за опазване на дивите птици;
 - ЗЗ BG0000240 „Студенец“ и ЗЗ BG0000399 „Българка“ за опазване на природните местообитания и дивата флора и фауна и дивите птици.
 4. Извършена е проверка за допустимост съгласно чл. 36, ал. 2 от *Наредбата за ОС*, според която проектът на ПУРН в ДР е допустим при съобразяване с:

- режимите на защитените територии, определени със *Закона за защитените територии*, заповедите за обявяването им и с утвърдените планове за управление;
 - режимите на защитените зони, определени със заповедите за обявяването им и с утвърдените планове за управление;
 - режимите, въведени със ЗВ и действащите в момента ПУРБ и ПУРН на ДР.
5. За проекта на ПУРН е изготвен Доклад за оценка на степента на въздействие (ДОСВ) върху предмета и целите на опазване на защитените зони, като:
- 5.1. ДОСВ е оценен с положителна оценка на качеството му, след което е предоставен за обществен достъп по смисъла на чл. 25 от *Наредбата за ОС*. В едномесечния срок са постъпили писмени мотивирани становища и писма от заинтересовани лица. По същество в частта на възраженията, касаещи защитени зони, предмета им на опазване и очакваната степен на увреждането им, предвид наличната в МОСВ база данни и дадените от възложителя отговори по възраженията считаме, че не са налични обстоятелства по чл. 23, ал. 6 от *Наредбата за ЕО*, поради което хипотезата на чл. 36, ал. 9 от *Наредбата за ОС* е неприложима.
- 5.2. След анализ на изложената в ДОСВ информация и представените данни за проекта е обоснован избора за реализиране на проекта на ПУРН в ДРБУ 2022-2027 г. при прилагане на посочените по-долу мерки за намаляване на степента на идентифицираните отрицателни въздействия, предметът и целите на опазване в защитените зони няма да бъдат значително увредени, поради следните мотиви:
- 5.2.1. Предвидените за прилагане **неструктурни мерки** нямат пряко влияние или въздействие върху компонентите и факторите на околната среда, вкл. върху защитените зони и територии, тъй като са насочени към интервенции в жилищна и нежилищна собственост (напр. мярка М23-В3: *„Съвременни методи за подобряване на резистентността на жилищна и нежилищна собственост“*), системи за прогнозиране и за ранно предупреждение при наводнения, законодателство, обучение, застраховки, прилагани на национално или басейново ниво на управление. От прилагането на предвидените в тях конкретни дейности като напр. мярка М23-В5: *„Модернизиране с цел повишаване на устойчивостта и резистентността на обекти, представляващи потенциални основни източници на замърсяване и на критична инфраструктура“*, предвиждаща повишаване на устойчивостта и резистентността на основни източници на замърсяване на критичната инфраструктура, се очаква косвено положително въздействие върху защитените зони и предмета на опазване.
- 5.2.2. В ДОСВ е оценена степента на въздействие върху защитените зони и предмета на опазване в тях от прилагането на ПоМ в ПУРН. В обхвата на ЗЗ ВГ0000181 **„Река Вит“** са предвидени мярка М33-В21: *„Изграждане на нови защитни стени или диги, включително подвижни контролни органи, ако е необходимо“* с обща площ от 388.52 ха, като в ЗЗ попадат 22.46 ха и мярка М33-В22а: *„Рехабилитация или надграждане на съществуващи защитни стени или диги с допълнителни елементи на зелена инфраструктура“* с обща площ от 35.46 ха, като в ЗЗ попадат 1.63 ха. В режимите на ЗЗ „Река Вит“, съгласно заповедта за обявяване на ЗЗ, има включена следната забрана: „8.12. отводняване на крайбрежни заливаеми ивици на реки, промени в хидроморфологичния режим чрез отводняване, изземване на наносни отложения, коригиране, **преграждане с диги на реки**, с изключение на такива: в урбанизирани територии; в случай на опасност от наводнения, които могат да доведат до риск за живота и

здравето на хората или настъпване на материални щети; при бедствия и аварии; за подобряване на състоянието на природните местообитания и местообитанията на видовете по т. 2.“. Предвид целта на ПУРН, да управлява и намалява потенциалните последствия от наводненията и да предлага работещи схеми и мерки за защита от наводнения, то изпълнението на мярка М33-В21 от ПУРН в ЗЗ не противоречи на посочената забрана и попада в изключението „в случаи на опасност от наводнения, които могат да доведат до риск за живота и здравето на хората или настъпване на материални щети“. Съгласно заключенията в ДОСВ за оценка на степента на въздействие, всички предвидени в ПУРН дейности са съвместими с предмета и целите на опазване на ЗЗ, като при прилагане на предложените в ДОСВ смекчаващи мерки не се очаква значително отрицателно въздействие върху предмета и целите на опазване на ЗЗ.

5.2.3. В обхвата на ЗЗ **BG0000335 „Карабоаз“** е предвидена мярка М33-В21 с обща площ от 388.52 ха като в ЗЗ попадат 0.35 ха. Съгласно заключенията в ДОСВ за оценка на степента на въздействие, всички предвидени в ПУРН дейности са съвместими с предмета и целите на опазване на ЗЗ, като при прилагане на предложените в ДОСВ смекчаващи мерки не се очаква значително отрицателно въздействие върху предмета и целите на опазване на ЗЗ.

5.2.4. В обхвата на ЗЗ **BG0000396 „Персина“** са предвидени мярка М23-В4: „Съвременни методи за подобряване на устойчивостта на жилищна и нежилищна собственост срещу наводнения“ с обща площ от 41.23 ха като в ЗЗ попадат 20.61 ха и мярка М33-В21 с обща площ от 201.52 ха като в ЗЗ попадат 100.76 ха. В режимите на ЗЗ „Персина“, съгласно Заповед за обявяване на ЗЗ, има включена забрана за „извършване на дейности, свързани с отводняване, пресушаване или промяна на водния режим на затони, мочурища и естествени водни обекти, освен при изпълнение на дейности, свързани с подобряване състоянието на водните екосистеми и на типовете“. Изпълнението на мярка М33-В21 от ПУРН в ЗЗ не противоречи на посочената забрана. Мярката не включва дейности, свързани с отводняване, пресушаване или промяна на водния режим на затони, мочурища и естествени водни обекти. Съгласно заключенията в ДОСВ за оценка на степента на въздействие, всички предвидени в ПУРН дейности са съвместими с предмета и целите на опазване на ЗЗ, като при прилагане на предложените в ДОСВ смекчаващи мерки не се очаква значително отрицателно въздействие върху предмета и целите на опазване на ЗЗ.

5.2.5. В обхвата на ЗЗ **BG0000503 „Река Лом“** е предвидена мярка М33-В22а с обща площ от 440.38 ха като в ЗЗ попадат 16.65 ха. Съгласно заключенията в ДОСВ за оценка на степента на въздействие, всички предвидени в ПУРН дейности са съвместими с предмета и целите на опазване на ЗЗ, като при прилагане на предложените в ДОСВ смекчаващи мерки не се очаква значително отрицателно въздействие върху предмета и целите на опазване на ЗЗ.

5.2.6. В обхвата на ЗЗ **BG0001307 „Плана“** е предвидена мярка М32-В9b: „Реконструкция на съществуващ язовир с цел осигуряване на защита от наводнения (увеличаване на ретензионния обем или модификация на преливника)“ с обща площ от 172.93 ха като в ЗЗ попадат 0.02 ха. Предвид характера си, тази мярка няма да окаже нито пряко, нито косвено отрицателно въздействие върху защитената зона, нейните предмет и цели на опазване. Съгласно заключенията в ДОСВ за оценка на степента на въздействие, всички предвидени в ПУРН дейности са съвместими с предмета и целите на опазване на ЗЗ, като при прилагане на предложените в ДОСВ смекчаващи мерки не се

очаква значително отрицателно въздействие върху предмета и целите на опазване на ЗЗ.

- 5.2.7. В обхвата на ЗЗ **BG0001014 „Карлуково“** са предвидени мярка M23-B4 с обща площ от 15.06 ха като в ЗЗ попадат 1.86 ха и мярка M33-B21 с обща площ от 3.06 ха като в ЗЗ попадат 0.34 ха. Предвид характера си, мярка M23-B4 няма да окаже нито пряко, нито косвено отрицателно въздействие върху защитената зона, нейните предмет и цели на опазване. Съгласно заключенията в ДОСВ за оценка на степента на въздействие, всички предвидени в ПУРН дейности са съвместими с предмета и целите на опазване на ЗЗ, като при прилагане на предложените в ДОСВ смекчаващи мерки не се очаква значително отрицателно въздействие върху предмета и целите на опазване на ЗЗ.
- 5.2.8. В обхвата на ЗЗ **BG0000508 „Река Скът“** е предвидена мярка M31-B8d: *„Временно наводняване на земеделски площи чрез изграждане на надлъжни хидротехнически съоръжения или изпомпване за контрол на водните количества или нива“* с обща площ от 549.37 ха като в ЗЗ попадат 20.49 ха. Мярката е „сиво-зелена“ структурна мярка и засяга площи на местообитания 3260, 6250*, 6510 и 91E0*. При направената оценка на степента на въздействие в ДОСВ, се очаква се незначително по степен въздействие върху природни местообитания, предмет на опазване в ЗЗ. Въздействието ще бъде сведено до минимум при изпълнението на предложените в т. 6 от ДОСВ мерки по отношение на местообитания 3260 *Равнинни или планински реки с растителност от Ranunculion fluitantis и Callitriche-Batrachion*, 6250 **Панонски лъсови степни тревни съобщества* и 6510 *Низинни сенокосни ливади*, за което е оценено значително въздействие. Във връзка с установеното въздействие за местообитание 6510, в ДОСВ са включени за изпълнение мерки, които свеждат това въздействие до незначително. За местообитание местообитание 91E0* *Алувиални гори с Alnus glutinosa и Fraxinus excelsior (Alno-Pandion, Alnion incanae, Salicion albae)* също е оценено значително въздействие. Във връзка с направената оценка за степента на въздействие, в ДОСВ са препоръчани за изпълнение мерки, които свеждат това въздействие до незначително. При изпълнението на препоръчаните в ДОСВ смекчаващи мерки, въздействието върху местообитания 6510 и 91E0* се свежда до нулево незначително въздействие. Съгласно заключенията в ДОСВ за оценка на степента на въздействие, всички предвидени в ПУРН дейности са съвместими с предмета и целите на опазване на ЗЗ, като при прилагане на предложените в ДОСВ смекчаващи мерки не се очаква значително отрицателно въздействие върху предмета и целите на опазване на ЗЗ.
- 5.2.9. В обхвата на ЗЗ **BG0001040 „Западна Стара планина и Предбалкан“** са предвидени мярка M33-B14a: *„Отстраняване на тиня, наноси и на запушвания на речните легла“* с обща площ от 5.48 ха като в ЗЗ попадат 5.48 ха и мярка M33-B15b: *„Подобряване проводимостта на облицовани или необлицовани корекции на реки и дерета“* с обща площ от 5.11 ха като в ЗЗ попадат 5.11 ха. Мярка M33-B14a е „мека структурна мярка“, за която е определено незначително въздействие върху природно местообитание 91G0* *Панонски гори с Quercus petraea и Carpinus betulus*. В обхвата на прилагане на мерките попадат местообитания на 6 целеви видове безгръбначни животни. При вида Бисерна мида (*Unio crassus*) и Ручеен рак (*Austropotamobius torrentium*), предвидените за реализиране мерки могат да окажат незначително косвено въздействие по време на изпълнението си върху в част от подходящите местообитания на вида. При Офигомфус (*Ophiogomphus cecilia*),

Торбогнездница (*Eriogaster catax*), *Nymphalis vaualbum* и Кордулегастер (*Cordulegaster heros*) въздействие върху местообитанията не се очаква. Предвидените мерки няма да окажат негативно въздействие върху видовете в резултат на обезпокояване. Няма да има нарушаване на видовия състав. В обхвата на прилагане на мерките са картирани местообитания на 6 целеви вида риби, при които ще има незначително отрицателно непряко въздействие върху техните местообитания, като са взети в предвид биологията на видовете, типа мерки и засегнатата площ. Няма да има безпокойство, фрагментация на местообитания и нарушаване на видовия състав. В обхвата на прилагане на мерките са картирани местообитания на 1 вид земноводно - Жълтокоремна бумка (*Bombina variegata*). При реализиране на ПУРН няма да има въздействие върху местообитанията на вида. Също така не се очаква фрагментация на потенциални местообитания и нарушаване на видовия състав. В обхвата на прилагане на мерките са картирани потенциални местообитания на 3 вида бозайници (без прилепи) – европейски лалугер, пъстър пор и рис. Реализирането на предвидените мерки няма да окаже негативно въздействие върху тях. Безпокойство, фрагментация и нарушаване на видовия състав не се очаква.

В обхвата на прилагане на мерките са картирани потенциални ловни местообитания при 7 вида прилепи - Малък подковонос (*Rhinolophus hipposideros*), Голям подковонос (*Rhinolophus ferrumequinum*), Средиземноморски подковонос (*Rhinolophus blasii*), Остроух нощник (*Myotis blythii*), Дългокрил прилеп (*Miniopterus schreibersii*), Дългопръст нощник (*Myotis capaccinii*), Дългокрил прилеп (*Miniopterus schreibersii*) и Голям нощник (*Myotis myotis*). Поради спецификата на биологията им няма да има преки отрицателни въздействия върху техните убежища. При прилагане на мерките няма да има въздействия върху потенциални и потенциални ловни местообитания.

Съгласно заключенията в ДОСВ за оценка на степента на въздействие, всички предвидени в ПУРН дейности са съвместими с предмета и целите на опазване на ЗЗ, като при прилагане на предложените в ДОСВ смекчаващи мерки не се очаква значително отрицателно въздействие върху предмета и целите на опазване на ЗЗ.

5.2.10. В обхвата на ЗЗ **BG0000616 „Микре“** е предвидена мярка М33-В21 с обща площ от 0.99 ха като в ЗЗ попадат 0.06 ха. Предвидената мярка не засяга площи на природни местообитания, както и местообитания на безгръбначни, риби, земноводни, влечуги и бозайници. В обхвата на прилагане на мерките е картирано потенциално местообитания на 1 вид бозайник - Видра (*Lutra lutra*). Реализирането на предвидените мерки няма да окаже отрицателно въздействие върху вида. Няма да има безпокойство, фрагментация и нарушаване на видовия състав.

В обхвата на прилагане на мерките са установени потенциални ловни местообитания при 3 вида прилепи - Дългопръст нощник (*Myotis capaccinii*), Голям подковонос (*Rhinolophus ferrumequinum*) и Дългокрил прилеп (*Miniopterus schreibersii*). Поради спецификата на биологията им няма да има преки отрицателни въздействия върху техните убежища. Няма да има отрицателно въздействие по време на прилагане на мерките върху потенциалните местообитания.

В режимите на ЗЗ Микре, съгласно заповедта за обявяване на ЗЗ, има включена забрана за „отводняване на крайбрежни заливаеми ивици на реки, промени в хидроморфологичния режим чрез отводняване, изземване на наносни

отложения, коригиране, **преграждане с диги на реки**, с изключение на такива: в урбанизирани територии; в случаи на опасност от наводнения, които могат да доведат до риск за живота и здравето на хората или настъпване на материални щети; при бедствия и аварии; за подобряване на състоянието на природните местообитания и местообитанията на видовете по т. 2 от заповедта.“.

Предвид целта на ПУРН да управлява и намалява потенциалните последици от наводненията и да предлага работещи схеми и мерки за защита от наводнения, то изпълнението на мярка М33-В21 от ПУРН в ЗЗ не противоречи на посочената забрана и попада в изключението „в случаи на опасност от наводнения, които могат да доведат до риск за живота и здравето на хората или настъпване на материални щети“.

Съгласно заключенията в ДОСВ за оценка на степента на въздействие, всички предвидени в ПУРН дейности са съвместими с предмета и целите на опазване на ЗЗ, като при прилагане на предложените в ДОСВ смекчаващи мерки не се очаква значително отрицателно въздействие върху предмета и целите на опазване на ЗЗ.

- 5.2.11. В обхвата на ЗЗ **BG0000608 „Ломовете“** са предвидени мярка М23-В3 с обща площ от 20.49 ха като в ЗЗ попадат 23.71 ха, мярка М23-В4 с обща площ от 116.06 ха като в ЗЗ попадат 25.69 ха и мярка М34-В19а: „Отводнителни канали за отвеждане на повърхностни води като компонент на УОС“ с обща площ от 17.17 ха като в ЗЗ попадат 0.65 ха. Мярка М23-В3 и мярка М23-В4 са неструктурни мерки, а мярка М34-В19а е „сиво-зелена“ структурна мярка, но е предназначена само за урбанизирани територии. Предвид характера на мерките (насочени към жилищни и урбанизирани райони) не се очакват отрицателни въздействия върху природни местообитания и местообитания на видове.

Съгласно заключенията в ДОСВ за оценка на степента на въздействие, всички предвидени в ПУРН дейности са съвместими с предмета и целите на опазване на ЗЗ, като при прилагане на предложените в ДОСВ смекчаващи мерки не се очаква значително отрицателно въздействие върху предмета и целите на опазване на ЗЗ.

- 5.2.12. В обхвата на ЗЗ **BG0000610 „Река Янтра“** са предвидени мярка М23-В3 с обща площ от 984.13 ха като в ЗЗ попадат 36.84 ха, мярка М23-В4 с обща площ от 70.33 ха като в ЗЗ попадат 17.21 ха, мярка М23-В5 с обща площ от 98.27 ха като в ЗЗ попадат 7.13 ха, мярка М33-В22а с обща площ от 255.62 ха като в ЗЗ попадат 43.69 ха и мярка М34-В19а с обща площ от 233.49 ха като в ЗЗ попадат 0.48 ха. Мярка М23-В3, мярка М23-В4 и мярка М23-В5 са неструктурни мерки, мярка М33-В22а е „мека структурна“ мярка, предназначена за рехабилитация на съществуващи защитни стени или диги, а мярка М34-В19а е „сиво-зелена“ мярка, но е предназначена само за урбанизирани територии. Предвид характера на мерките (насочени към жилищни и урбанизирани райони, и съществуващи съоръжения) не се очакват отрицателни въздействия върху природни местообитания и местообитания на видове.

Съгласно заключенията в ДОСВ за оценка на степента на въздействие, всички предвидени в ПУРН дейности са съвместими с предмета и целите на опазване на ЗЗ, като при прилагане на предложените в ДОСВ смекчаващи мерки не се очаква значително отрицателно въздействие върху предмета и целите на опазване на ЗЗ.

- 5.2.13. В обхвата на ЗЗ **BG0000231 „Беленска гора“** е предвидена мярка М31-В8d с обща площ от 225.99 ха като в ЗЗ попадат 75.68 ха. При изпълнението на препоръчаните в ДОСВ смекчаващи мерки, въздействието върху местообитания 6210 *Полуестествени сухи тревни и храстови съобщества върху варовик (Festuco-Brometalia) (*важни местообитания на орхидеи)* и 91M0 *Балкано-панонски церово-горунови гори* ще е незначително. Съгласно заключенията в ДОСВ за оценка на степента на въздействие, всички предвидени в ПУРН дейности са съвместими с предмета и целите на опазване на ЗЗ, като при прилагане на предложените в ДОСВ смекчаващи мерки не се очаква значително отрицателно въздействие върху предмета и целите на опазване на ЗЗ.
- 5.2.14. В обхвата на ЗЗ **BG0000432 „Голяма река“** са предвидени мярка М31-В8d с обща площ от 34.7 ха като в ЗЗ попадат 0.51 ха и мярка М33-В15b с обща площ от 6.2 ха като в ЗЗ попадат 2.65 ха. Предвидените мерки не засягат природни местообитания, а въздействията върху Обикновена блатна костенурка (*Emys orbicularis*), Червенокоремна бумка (*Bombina bombina*), Пъстър смок (*Elaphe sauromates*), Видра (*Lutra lutra*) и Пъстър пор (*Vormela peregusna*) и Малък подковонос (*Rhinolophus hipposideros*) са оценени като незначителни без да се очаква загуба или фрагментация на местообитания, безпокойство и нарушаване на видовия състав. Съгласно заключенията в ДОСВ за оценка на степента на въздействие, всички предвидени в ПУРН дейности са съвместими с предмета и целите на опазване на ЗЗ, като при прилагане на предложените в ДОСВ смекчаващи мерки не се очаква значително отрицателно въздействие върху предмета и целите на опазване на ЗЗ.
- 5.2.15. В обхвата на ЗЗ **BG0000213 „Търновски височини“** са предвидени мярка М31-В10b: *„Природосъобразни водозадържащи елементи, разпределени по целия водосбор“* с обща площ от 193.87 ха като в ЗЗ попадат 5.52 ха и мярка М23-В5 с обща площ от 98.27 ха като в ЗЗ попадат 0.01 ха. Мярка М23-В5 е неструктурна мярка. Няма да окаже нито пряко, нито косвено отрицателно въздействие върху защитената зона, нейните предмет и цели на опазване. При изпълнението на препоръчаните в ДОСВ смекчаващи мерки, въздействието върху местообитание 91Z0 *Мизийски гори от сребролистна липа* ще е незначително. Съгласно заключенията в ДОСВ за оценка на степента на въздействие, всички предвидени в ПУРН дейности са съвместими с предмета и целите на опазване на ЗЗ, като при прилагане на предложените в ДОСВ смекчаващи мерки не се очаква значително отрицателно въздействие върху предмета и целите на опазване на ЗЗ.
- 5.2.16. В обхвата на ЗЗ **BG0000281 „Река Белица“** е предвидена мярка М23-В3 с обща площ от 11.48 ха като в ЗЗ попадат 0.45 ха. Мярката е неструктурна и е насочена към урбанизирани и жилищни райони. Предвид характера на мярката, не се очакват отрицателни въздействия върху природни местообитания и местообитания на видове. Съгласно заключенията в ДОСВ за оценка на степента на въздействие, всички предвидени в ПУРН дейности са съвместими с предмета и целите на опазване на ЗЗ, като при прилагане на предложените в ДОСВ смекчаващи мерки не се очаква значително отрицателно въздействие върху предмета и целите на опазване на ЗЗ.
- 5.2.17. В обхвата на ЗЗ **BG0000282 „Дряновска река“** са предвидени мярка М23-В3 с обща площ от 17.30 ха като в ЗЗ попадат 3.12 ха, мярка М23-В4 с обща площ от 512.90 ха като в ЗЗ попадат 7.96 ха, мярка М33-В14а с обща площ от 15.43 ха като в ЗЗ попадат 3.35 ха и мярка М33-В21 с обща площ от 1.50 ха като в ЗЗ попадат 0.02 ха. Мярка М23-В4 и мярка М23-В5 са неструктурни

мерки. Няма да окажат нито пряко, нито косвено отрицателно въздействие върху защитената зона, нейните предмет и цели на опазване. При изпълнението на препоръчаните в ДОСВ смекчаващи мерки, въздействието върху местообитание 91E0* *Алувиални гори с Alnus glutinosa и Fraxinus excelsior (Alno-Pandion, Alnion incanae, Salicion albae)* ще е незначително. В обхвата на прилагане на мерките са картирани местообитания на 2 целеви вида безгръбначни животни - Бисерна мида (*Unio crassus*) и Ручеен рак (*Austropotamobius torrentium*). Предвидените за реализиране мерки могат да окажат незначително косвено въздействие по време на изпълнението си върху в част от подходящите местообитания на видовете. Предвидените мерки няма да окажат негативно въздействие в резултат на фрагментация и обезпокояване. Няма да има нарушаване на видовия състав.

В обхвата на прилагане на мерките са картирани местообитания на 4 целеви вида риби - Черна мряна (*Barbus meridionalis*), Балкански щипок (*Sabanejewia aurata*), Обикновен щипок (*Cobitis taenia*) и Европейска горчивка (*Rhodeus amarus*). При прилагане на мерките на ПУРН ще има незначително негативно косвено въздействие върху техните местообитания от евентуално временно замътняване на водата. Няма да има безпокойство, фрагментация на местообитания и нарушаване на видовия състав. На териториите на прилагане на мерките са картирани местообитания на 2 вида земноводни. При реализиране на ПУРН ще има незначително негативно косвено въздействие в крайречни местообитания и временно влошаване качеството им за Голям гребенест тритон (*Triturus karelinii*). Не се очакват отрицателни въздействия за Жълтокоремна бумка (*Bombina variegata*).

На териториите на прилагане на мерките са картирани потенциални и потенциално ловни местообитания при 2 вида прилепи - Дългокрил прилеп (*Miniopterus schreibersii*) и Дългопръст нощник (*Myotis capaccinii*). Поради спецификата на биологията им няма да има преки отрицателни въздействия върху техните убежища. Няма да има нито пряко, нито косвено отрицателно въздействие по време на прилагане на мерките върху потенциалните ловни местообитания.

Съгласно заключенията в ДОСВ за оценка на степента на въздействие, всички предвидени в ПУРН дейности са съвместими с предмета и целите на опазване на ЗЗ, като при прилагане на предложените в ДОСВ смекчаващи мерки не се очаква значително отрицателно въздействие върху предмета и целите на опазване на ЗЗ.

- 5.2.18. В обхвата на ЗЗ ВГ0002074 „Никополско плато“ са предвидени мярка М23-В4 с обща площ от 20.61 ха като в ЗЗ попадат 0.01 ха и мярка М33-В21 с обща площ от 100.76 ха като в ЗЗ попадат 37.08 ха. Мярка М23-В4 е неструктурна мярка и няма да окаже нито пряко, нито косвено отрицателно въздействие върху защитената зона, нейните предмет и цели на опазване. Съгласно направените в ДОСВ анализи и оценки, реализирането на ПУРН ще окаже незначително отрицателно въздействие върху 5 вида птици, предмет на опазване в защитена зона „Никополско плато“: Черночела сврачка (*Lanius minor*), Червеногърба сврачка (*Lanius collurio*), Зеленоножка (*Gallinula chloropus*), Речен дъждосвирец (*Charadrius dubius*) и Пчелояд (*Merops apiaster*). Отрицателното въздействие върху видовете се изразява основно в незначително безпокойство, отнемане на хранителни и гнездови биотопи - локализирано в малки участъци, единствено по време на строителство/изпълнение на мерките. При нито един от видовете няма да има загуба на индивиди. За по-голямата част от видовете, предмет на опазване в

ЗЗ, е направена оценка, че няма да има никакво отрицателно въздействие при реализирането на мерките от ПУРН в ЗЗ. Причината е, че това са основно видове, които не се срещат през нито един сезон в местообитанията, които ще бъдат повлияни от реализирането на ПУРН или в непосредствена близост или се срещат само временно, напр. по време на миграция и зимуване, когато използват стационарни влажни зони, които няма да се повлияят от ПУРН.

Съгласно заключенията в ДОСВ за оценка на степента на въздействие, всички предвидени в ПУРН дейности са съвместими с предмета и целите на опазване на ЗЗ, като при прилагане на предложените в ДОСВ смекчаващи мерки не се очаква значително отрицателно въздействие върху предмета и целите на опазване на ЗЗ.

5.2.19. В обхвата на ЗЗ **BG0002005 „Понор“** са предвидени мярка М34-В19с: *„Изграждане на нови корекции с бетонна или друга облицовка“* с обща площ от 77.62 ха като в ЗЗ попадат 1.74 ха и мярка М34-В12: *„Елементи на УОС за намаляване на пика на високите води“* с обща площ от 93.10 ха като в ЗЗ попадат 5.53 ха. Съгласно направените в ДОСВ анализи и оценки, двете предвидени за реализиране мерки в ЗЗ няма да имат отрицателно въздействие върху видовете птици в ЗЗ, предвид характера си и това, че са насочени към урбанизирани райони. При реализирането на мерките няма да има загуба на индивиди, хранителни и гнездови местообитания и безпокойство при нито един от видовете, предмет на опазване в ЗЗ.

Съгласно заключенията в ДОСВ за оценка на степента на въздействие, всички предвидени в ПУРН дейности са съвместими с предмета и целите на опазване на ЗЗ, като при прилагане на предложените в ДОСВ смекчаващи мерки не се очаква значително отрицателно въздействие върху предмета и целите на опазване на ЗЗ.

5.2.20. В обхвата на ЗЗ **BG0002084 „Палакария“** е предвидена мярка М34-В19с: *„Изграждане на нови корекции с бетонна или друга облицовка“* с обща площ от 59.67 ха като в ЗЗ попадат 0.02 ха. Предвидената за реализиране мярка в ЗЗ няма да има отрицателно въздействие върху видовете птици в ЗЗ, предвид характера си и това, че е насочена към урбанизирани райони. При реализирането на мерките няма да има загуба на индивиди, хранителни и гнездови местообитания и безпокойство при нито един от видовете, предмет на опазване в ЗЗ. Съгласно заключенията в ДОСВ за оценка на степента на въздействие, всички предвидени в ПУРН дейности са съвместими с предмета и целите на опазване на ЗЗ, като при прилагане на предложените в ДОСВ смекчаващи мерки не се очаква значително отрицателно въздействие върху предмета и целите на опазване на ЗЗ.

5.2.21. В обхвата на ЗЗ **BG0002002 „Западен Балкан“** е предвидена мярка М33-В14а: *„Отстраняване на тиня, наноси и на запушвания на речните легла“* с обща площ от 5.48 ха като в ЗЗ попадат 5.48 ха. Съгласно направените в ДОСВ анализи и оценки, реализирането на ПУРН ще окаже незначително отрицателно въздействие върху 1 вид птица, предмет на опазване в защитена зона „Западен Балкан“- Червеногърба свръчка (*Lanius collurio*). Предвид характера на предвидените за реализиране мерки и незначителната засегната площ в рамките на урбанизирана територия, въздействието се оценява като незначително. Съгласно заключенията в ДОСВ за оценка на степента на въздействие, всички предвидени в ПУРН дейности са съвместими с предмета и целите на опазване на ЗЗ, като при прилагане на предложените в ДОСВ смекчаващи мерки не се очаква значително отрицателно въздействие върху предмета и целите на опазване на ЗЗ.

- 5.2.22. В обхвата на 33 **BG0002025** „**Ломовете**“ са предвидени мярка М34-В19а с обща площ от 17.17 ха като в 33 попадат 0.38 ха, мярка М23-В4 с обща площ от 116.06 ха като в 33 попадат 24.86 ха и мярка М23-В3 с обща площ от 29.49 ха като в 33 попадат 23.71 ха. Предвид характера на мерките, насочени към жилищни и урбанизирани райони, не се очаква пряко или косвено отрицателно въздействие върху защитената зона, нейните предмет и цели на опазване. Съгласно заключенията в ДОСВ за оценка на степента на въздействие, всички предвидени в ПУРН дейности са съвместими с предмета и целите на опазване на 33, като при прилагане на предложените в ДОСВ смекчаващи мерки не се очаква значително отрицателно въздействие върху предмета и целите на опазване на 33.
- 5.2.23. В обхвата на 33 **BG0000240** „**Студенец**“ е предвидена мярка М32-В9б с обща площ от 103.32 ха като в 33 попадат 99.41 ха. Предвид характера си, тази мярка няма да окаже нито пряко, нито косвено отрицателно въздействие върху защитената зона, нейните предмет и цели на опазване. Съгласно заключенията в ДОСВ за оценка на степента на въздействие, всички предвидени в ПУРН дейности са съвместими с предмета и целите на опазване на 33, като при прилагане на предложените в ДОСВ смекчаващи мерки не се очаква значително отрицателно въздействие върху предмета и целите на опазване на 33.
- 5.2.24. В обхвата на 33 **BG0000399** „**Българка**“ са предвидени мярка М23-В4 , с обща площ от 31.03 ха, като в 33 попадат 0.27 ха, мярка М31-В10б , с обща площ от 2344.27 ха, като в 33 попадат 1867.83 ха и мярка М32-В9с: „*Промени в правилата за експлоатация на съществуващ язовир*“, с обща площ от 217.94 ха, като в 33 попадат 217.69 ха. Предвид характера на мерките, не се очаква значително отрицателно въздействие върху защитената зона, нейните предмет и цели на опазване. Съгласно заключенията в ДОСВ за оценка на степента на въздействие, всички предвидени в ПУРН дейности са съвместими с предмета и целите на опазване на 33, като при прилагане на предложените в ДОСВ смекчаващи мерки не се очаква значително отрицателно въздействие върху предмета и целите на опазване на 33.
- 5.2.25. Отчитайки обстоятелството, че по-голямата част от предвидените в ПУРН на ДР мерки са предвидени в урбанизирани територии с цел предпазване на населението от наводнения, част от мерките биха имали след реализацията си положителен ефект върху водозависими природни местообитания и видове, съобразявайки и степента на реализация на предвидените в предходния ПУРН мерки, с прилагане на предвидените по-долу смекчаващи мерки за предотвратяване, намаляване или пълно премахване на негативните въздействия, няма да има кумулативно и синергично отрицателно въздействие върху целостта, структурата, функциите и целите на защитените зони и техния предмет на опазване в посочените по-горе защитени зони, както и върху кохерентността на цялата мрежа Натура 2000.
6. В доклада за ЕО са разгледани и оценени „нулева“ алтернатива (равносилна на отказ от реализирането на ПУРН и включените в него мерки за управление на риска от наводнения) и проекта на ПУРН е един вариант по отношение на приоритети и цели на управление на риска от наводнения и мерки, включени в Програмата от мерки. Анализът на алтернативите показва, че:
- 6.1. При „нулева алтернатива“ няма да се осигурят интегрирани и целенасочени действия за управление на риска и предотвратяване на наводнения, което ще се отрази отрицателно на повечето компоненти и фактори на околната среда, в т.ч. населението и човешкото здраве, като степента на отрицателно

въздействие може да достигне до значителна, в зависимост от конкретното наводнение.

- 6.2. На ниво приоритетите и целите на ПУРН е изцяло положително въздействието за околната среда и човешкото здраве. Повечето мерки от ПУРН също са с положително въздействие. Установените неблагоприятни въздействия на ниво „мерки“ са незначителни, в повечето случаи обратими и локални, като с предложените мерките, отрицателното въздействие ще бъде или предотвратено или сведено до минимум.
- 6.3. В хода на консултациите по заданието за обхват и съдържание на доклада за ЕО, както и на консултациите по проекта на ПУРН, са постъпили предложения за мерки. Те са анализирани и оценени по същество в доклада за ЕО относно тяхното вероятно въздействие върху компонентите и факторите на околната среда, в т.ч. приноса им към опазване на околната среда и човешкото здраве. Същите не представляват самостоятелна, цялостна алтернатива на проекта на ПУРН, т.к. не водят до промяна на стратегическата част на документа, а също така не са представени като алтернативен вариант на предложени в проекта на ПУРН мерки, а като допълнителни такива.

- 6.4. При реализиране на ПУРН в ДР 2022-2027 г., ще се постигне:

- осигуряване на целево управление на риска от наводнения, отчитайки характеристиките на територията на БДДР и интегрирайки аспектите на околната среда, като осигурява високо ниво на опазването ѝ;
- предотвратяване на сериозни икономически и екологични щети;
- съобразяване на ползите и въздействията върху широк спектър от сектори, вкл. човешко здраве, околна среда, културно наследство и стопанска дейност;
- разрешаване на част от съществуващите екологични проблеми за територията на ДР;
- принос за изпълнение на относимите към ПУРН цели по опазване на околната среда, заложили в различни стратегически документи на международно, национално и регионално, в т.ч. местно ниво.

В резултат е препоръчан избора за реализирането на ПУРН в ДР 2022-2027 г. като предпочитана алтернатива, пред „нулевата“ по отношение на аспектите на околната среда и човешкото здраве.

7. Министерство на здравеопазването, с писмо с вх. № ЕО-32/23.10.2023 г. на МОСВ във връзка с проведените консултации по доклада за ЕО, счита, че проекта на План за управление на риска от наводнения в Дунавски район за басейново управление 2022-2027 г. може да бъде реализиран при спазване на допълнително предложено условие, включено за изпълнение в настоящето становище по ЕО.
8. В доклада за ЕО са препоръчани мерки за предотвратяване, намаляване и възможно най-пълно компенсиране на неблагоприятни последици от реализирането на ПУРН в ДРБУ 2022-2027 г.
9. В хода на процедурата по екологична оценка са проведени консултации, в т.ч. обществено обсъждане, резултатите от които са съобразени мотивирано и по подходящ начин в документацията по екологична оценка. Не са получени устно изразени или писмени възражения или отрицателни писмени становища, в т.ч. по законосъобразност, по време на консултациите.
10. С Решение I-5/2023 г. от 22.11.2023 г., Междуведомствена комисия (МК) – специализиран състав на Висшия експертен екологичен съвет предлага на министъра на околната среда и водите да съгласува проекта на План за управление на риска от наводнения в Дунавски район за басейново управление 2022-2027 г.

и при следните мерки и условия:

I. Мерки и условия за предотвратяване, намаляване или възможно най-пълно отстраняване на предполагаемите на неблагоприятните последствия от осъществяването на ПУРН в ДРБУ 2022-2027 г.:

A. Общи мерки:

1. Планове, програми, проекти и инвестиционни предложения или техни изменения, произтичащи от ПУРН в ДРБУ 2022-2027 г., да се одобряват само след произнасяне с акт на компетентните органи по околна среда по реда и условията на глава шеста от ЗООС и/или чл. 31 на ЗБР и при съобразяване с условията и мерките в съответния акт.

Б. Мерки за отразяване в окончателния вариант на ПУРН в ДРБУ 2022-2027 г.:

1. В обхвата на Мярка М61-В42: „Създаване на стабилна правна и административна рамка за прилагане на политиката за управление на риска от наводнения“, да се включат като изрични изисквания:
 - 1.1. Изменение и допълнение в *Наредбата за ползването на повърхностните води*. Промените в наредбата, освен всичко друго, да касаят и подобряване ефективността на контрола при извършване на дейностите по почистване на речните легла.
 - 1.2. Актуализация на ръководствата и нормите, които служат за рехабилитация, надграждане и реконструкция на съоръженията за защита от наводнения.
 - 1.3. Изготвяне на предложения за промени в нормативната уредба за поддържане на уличната дъждовна канализация и осигуряване на добра проводимост.
 - 1.4. Създаване на стабилна правна и административна рамка за прилагане на политиката за управление на риска от наводнения. Мониторинг на състоянието и поддържане в техническа изправност на хвостохранилища, шламоотвали, сгуроотвали и др.
 - 1.5. Запазване на определените в градоустройствените планове градски зелени ландшафти, както и на естествени блата, езера и влажни зони в имоти или части от тях, в урбанизирани територии.
 - 1.6. Изготвяне на предложения за промени в нормативната уредба във връзка с оразмеряването на съоръжения за защита от вредното въздействие на водите, включително изисквания към използването на различни строителни конструкции и вложени материали (бетон, естествени материали, геокомпозити и др.).
2. В рамките на мярка: М61-В41: „*Научни и приложни изследвания и проучвания*“, да се предвиди актуализиране на методиките за оценка на валежите и водните количества и подобряване на мрежата за хидроложки и метеорологичен мониторинг.

В. Мерки за изпълнение при прилагането на ПУРН в ДРБУ 2022-2027 г.:

1. От изпълнителите на предвидените структурни мерки от ПУРН да се изисква предварителна консултация със зоолог и/или фитоценолог, за да се минимизира влиянието на съоръженията върху местообитанията и популациите на видовете и местообитанията, обект на опазване.
2. При проектирането за реализация на мярка М33-В21, която включва изграждане на нови защитни стени или диги, при необходимост да се предвидят възможности за

- осигуряване на контролирано изпускане на води, които да оводняват териториите, откъснати чрез изградените съоръжения, вкл. близко разположени влажни зони.
3. Всички допълнителни площи за строителни дейности за изпълнение на мерки от ПУРН да бъдат ситуирани извън границите на съответно картирано природно местообитание, а където е възможно - извън границите на ЗЗ.
 4. Строителството/изпълнението на мерките от ПУРН в ЗЗ да се извършва извън размножителния период (март-юли) на целевите видове, предмет на опазване на съответната ЗЗ.
 5. Да не се допуска изсичане на крайречни галерии и крайречни природни местообитания, предмет на опазване в съответната ЗЗ.
 6. Дейностите по отстранявания на затлачвания на речното корито и почистване на речни участъци и корита, да се осъществяват само в коритата на реките и извън размножителния период на рибите (месеците април – септември), без засягане на крайречни природни местообитания.
 7. Контролираното наводняване на площи да става с темп, съобразен с възможностите на най-значимите животински видове да напуснат наводняваните територии. При наличие на лалугерови колонии в потенциалния обхват на заливане да се приложат алтернативни решения, така че да се избегне засягането им.
 8. При изпълнението на мерки от ПУРН, които предвиждат залесяване, засаждане на растителност, растителни буферни ивици, живи плетове, създаване на зелени коридори и затревяване в границите на ЗЗ и ЗТ, да се използват само местни растителни видове.
 9. С цел свеждане на отрицателните въздействия върху природни местообитания до незначителни или до липса на такива, в ЗЗ BG0000181 „Река Вит“, дейностите по изпълнението на мярка М33-В21 да се планират така, че да не водят до нарушаване в структурата и функциите и влошаване на природозащитния статус на природно местообитание 91Е0.
 10. С цел свеждане на отрицателните въздействия върху природни местообитания до незначителни или до липса на такива, в ЗЗ BG0000503 „Река Лом“, дейностите по изпълнението на мярка М33-В22а да се планират така, че да не водят до нарушаване в структурата и функциите и влошаване на природозащитния статус на природни местообитания 3260 и 3270.
 11. С цел свеждане на отрицателните въздействия върху природни местообитания до незначителни или до липса на такива, в ЗЗ BG0000508 „Река Скът“, дейностите по изпълнението на мярка М31-В8d да се планират така, че да не водят до нарушаване в структурата и функциите и влошаване на природозащитния статус на природни местообитания 6510 и 91Е0.
 12. С цел свеждане на отрицателните въздействия върху природни местообитания до незначителни или до липса на такива, в ЗЗ BG0000610 „Река Янтра“, дейностите по изпълнението на мярка М33-В22а да се планират така, че да не водят до нарушаване в структурата и функциите и влошаване на природозащитния статус на природни местообитания 3260 и 3270.
 13. С цел свеждане на отрицателните въздействия върху природни местообитания до незначителни или до липса на такива, в ЗЗ BG0000282 „Дряновска река“, дейностите по изпълнението на мярка М33-В14а да се планират така, че да не водят до нарушаване в структурата и функциите и влошаване на природозащитния статус на природно местообитание 91Е0.
 14. В ЗЗ BG0000399 „Българка“ да не се планират дейности по мярка М31-В10b в природно местообитание 8220.
 15. С цел свеждане на отрицателните въздействия върху природни местообитания до незначителни или до липса на такива, в ЗЗ BG0000399 „Българка“, дейностите по

- изпълнението на мярка M31-B10b да се планират така, че да не водят до нарушаване в структурата и функциите и влошаване на природозащитния статус на природни местообитания 4060, 6210, 6430, 6520, 8210, 8220, 9110, 9130, 9150, 9170, 9180, 91G0 и 91W0.
16. Мярка M33-B21, част от която е планирана за реализиране в границите на Природен парк „Персина“, да се планира така, че да не се допуска нарушаване в режимите на защитената територия, вкл. да не се извършват дейности, свързани със или водещи до отводняване, или нарушаване на водния режим на съществуващите влажни зони.
 17. Мярка M31-B10b, част от която е планирана за реализиране в границите на Природен парк „Българка“, да се планира така, че да не се допуска нарушаване на режимите на защитената територия.
 18. В границите на защитена местност „Врана“ да не се реализира планираната мярка M33-B21. Да се реализира само тази част от планираната мярка M33-B21, която не попада в границите на защитената местност.
 19. При изпълнение на мярка M31-B10b в границите на защитена местност „Мехченица-Йововци“ да не се допуска увреждане на горска растителност.
 20. На етап проектиране/планиране на конкретни съоръжения и дейности по мерки M33-B21 и M33-B22a в рамките на РЗПРН BG1_APSFR_DU_001 да се анализира и оцени възможността за трансгранично въздействие върху околната среда и човешкото здраве на територията, в т.ч. водните нива, в румънския участък на р. Дунав.
 21. За целите на изпълнение на мярка M33-B14a заявителят да представя данни за проведени хидравлични изчисления, с които се доказва, че дейностите се извършват само до възстановяване на естественото състояние/дълбочина на водния обект (в границите на водния обект) и/или на напречния профил на коригираните участъци.
 22. Собствениците на малки язовирни стени и съоръженията към тях да назначават комисии за обследване и мониторинг на техническото и експлоатационното им състояние два пъти годишно, съгласно Част II, Раздел III, чл. 133 (ал. 1) от *Наредба за условията и реда за осъществяване на техническата и безопасната експлоатация на язовирните стени и на съоръженията към тях и за осъществяване на контрол за техническото им състояние.*
 23. При изпълнение на дейности в горските територии, лицата по чл. 235 от *Закона за горите*, да не допуснат задръстване на дерета и речни участъци.
 24. Задължително разглеждане на алтернативи и избор на екологосъобразен начин и технология при извършване на строителните дейности по изграждане на нови защитни стени или диги, рехабилитация или надграждане на съществуващи защитни стени или диги, където е приложимо.
 25. Ежегодно обследване на техническото и експлоатационното състояние на мостовите съоръжения от техните собственици с цел осигуряване на проводимостта на реките, в съответствие с M33-B15d: *„Подмяна на мостове и съоръжения за преминаване през реки, които ограничават проводимостта и водят до подприщване“.*
 26. Изпълнителят на предвидените строителни дейности да извършва селективно отнемане, правилно съхраняване и оползотворяване на хумусния слой от почвата на предвидените за строителство терени.
 27. Изпълнението на всички мерки, включващи инфраструктура, следва да бъде съобразено с размножителните периоди, периодите на миграция и други екологично значими моменти от екологията на конзервационно значимите видове, включително птици, които попадат в териториалния обхват на конкретната мярка.
 28. При изпълнение на мярка: M31-B10a: *„Залесяване и лесоустройство в гореразположените водосбори“* да не се допуска залесяване с инвазивни и

- неместни видове, включително при избора на видове, следва същите да бъдат избирани при отчитане на настъпващите климатични промени.
29. По време на изпълнение на мярка М31-В8d, да се разглеждат алтернативи на местоположението и от възможните алтернативи да се изберат такива, с най-ниска консервационна стойност за биологичното разнообразие.
 30. При прилагането на мерки, които водят до намаляване на водния отток под нивото на средни води (напр. М31-В10b, М31-В8d, М31-В11), да се следи за наличието на замърсители (тежки метали, пестициди) във водата, тъй като при евентуално попадане или наличие на замърсители, те се концентрират и това може да повлияе на здравето на водните организми и да доведе до биоаккумуляция в хранителната верига.
 31. В случаите, когато е приложимо, резултатите от изпълнението на мерки М42-В35 и М61-В41 да бъдат комуникирани до Европейската система за информираност за наводнения.
 32. Да не се допуска в крайбрежните заливаеми ивици и земи на водохранилищата депониране и третиране на отпадъци, строителство и миене и обслужване на транспортни средства и техника, съгласно на чл. 134 от ЗВ.
 33. Използване на строителна и транспортна техника в добро техническо състояние за предотвратяване замърсяването на повърхностните води с петролни продукти.
 34. По време на етапа на строителство на мерки, свързани с изграждане на защитни стени или диги, подмяна на мостове и съоръжения за преминаване през реки, отводнителни канали, канализационни системи, корекции на реки, увеличаване ретензионния обем на язовири, в случаите, когато се налага водоземане или заустване за целите на строителството, същите да се извършват по установения ред, съгласно ЗВ.
 35. При реализиране на мерките предвидени в ПУРН да се включват, при необходимост, и допълнителни мерки за адаптация към климатичните изменения.
 36. По отношение на алтернативните мерки за РЗПРН BG1-APSFR-IS-041:
 - 36.1. за р. Искър (М32-В9b, М33-В15a и М33-В21) да се изпълни мярка М33-В15a, освен ако се докаже, че самостоятелно тази мярка не може да изпълни целите за управление на риска от наводнения в конкретния речен участък.
 - 36.2. за Перловска река (М31-В8c и М33-В15b) да се изпълни мярка М31-В8c, освен ако се докаже, че самостоятелно тази мярка не може да изпълни целите за управление на риска от наводнения в конкретния речен участък, като изпълнението на мярката следва да бъде съобразено с местната флора и фауна може да се постигне и положителен ефект, чрез осигуряване на подходящи места за видовете, чрез изграждане на своеобразни влажни зони, крайречни местообитания по начин, съобразен с изисквания на растителните и животински видове от конкретния район.
 37. До шест месеца от приемането на ПУРН в ДР за периода 2022-2027 г. публичните собственици (общини и областни управители), съвместно с ВиК операторите, установяват водоземните съоръжения (тръбни и шахтови кладенци) за обществено питейно-битово водоснабдяване, попадащи в обхвата на границата на заливане с вероятност на настъпване 1 % (100 годишна вълна) на РЗПРН и при необходимост определят мерки за физическа защита на съоръженията и предпазване от компрометиране им, и приоритизират тяхното изпълнение.
 38. ВиК операторите да уведомяват БД ДР и съответните РЗИ в случай на наводнени водоизточници и съоръжения за питейно-битово водоснабдяване, както и за предприетите от тях коригиращи действия за осигуряване на съответствие на водите с показателите по *Наредба № 9 за качество на водата, предназначена за питейно-битови цели.*

39. По време на етапа на строителство (за мерките, включващи строителни дейности) в близост до обекти, подлежащи на здравна защита и нормиран шумов режим, да се предприемат мерки за ограничаване на шума и разпрашаването.
40. Изпълнение на мерки за защита от наводнения на водоземните съоръжения за добив на питейни води или на минерални води, използвани за лечебни, профилактични, питейни и хигиенни нужди, попадащи в границите на заливане с вероятност за настъпване 1 % съгласно резултатите от картите на заплахата и риска от наводнения към ПУРН.
41. Реализацията на предвидените мерки, свързани с изграждане на различни инженерни съоръжения за защита и др. в близост (1000 м) до водоизточници за питейно-битово водоснабдяване и минерални водоизточници, използвани за лечебни, профилактични, питейни и хигиенни нужди и в границите на техните СОЗ да се извършва само след самостоятелна оценка от възложителя по отношение на очакваното им влияние върху водоизточниците и водоснабдителните съоръжения и санитарно-охранителните зони. Оценката да се съгласува с БД ДР, съответните РЗИ и ВиК.

II. Мерки за наблюдение и контрол на въздействието върху околната среда и човешкото здраве при прилагането на ПУРН в ДРБУ за периода 2022-2027 г.:

1. На всеки две години Басейнова дирекция "Дунавски район" (БДДР) да изготвя доклад по наблюдението и контрола при прилагането на ПУРН, включително на мерките за предотвратяване, намаляване или възможно най-пълно отстраняване на предполагаемите неблагоприятни последствия от осъществяването му, който да представя в МОСВ за одобряване не по-късно от 1 юли на всяка трета година.

2. Наблюдението и контролът на въздействията върху околната среда при прилагането на ПУРН да се извършват въз основа на следните мерки и индикатори:

Мярка по наблюдение и контрол	Индикатори	Периодичност на отчитане	Отговорен орган за изпълнението
Провеждане на мониторинг на качеството на водата от засегнати от наводнения водоземни съоръжения за питейно-битово водоснабдяване и санитарно-охранителни зони	Изследвани показатели по Наредба № 9 от 16.03.2001 г. за качеството на водата, предназначена за питейно-битови цели	По време и след наводнения	Собствениците на водоземните съоръжения, ВиК
Провеждане на мониторинг върху екологичното състояние на водните тела, засегнати от реализиране на мерки от Програмата от мерки към ПУРН	Биологични, хидроморфологични и физикохимични показатели за качество; Установени отрицателни въздействия върху околната среда и/или човешкото здраве в резултат на	Ежегодно	БДДР, ИАОС

Мярка по наблюдение и контрол	Индикатори	Периодичност на отчитане	Отговорен орган за изпълнението
	прилагане на мерки от ПУРН		
Обследване на техническото и експлоатационно състояние на язовирните стени и съоръженията към тях и участъците с намалена проводимост	Брой обследвани язовирни стени и съоръжения към тях; Брой/км участъци с намалена проводимост	Ежегодно	Държавна агенция за метрологичен и технически надзор, областни управители, кметове, БДДР
Съгласувани от БДДР инвестиционни предложения за защита от вредното въздействие на водите	Брой становища за допустимост по чл. 155, ал. 1, т. 23 от ЗВ	Ежегодно	БДДР
Проследяване и контрол върху законосъобразното изпълнение на мерки, насочени към увеличаване на проводимостта на речните легла, по-конкретно М33-В14а и М33-В15с	Брой издадени разрешителни по чл. 140 от ЗВ; Брой извършени проверки; Брой наложени санкции; Установени случаи на прекомерно удълбаване на речното легло;	Ежегодно	БДДР
Мониторинг на състоянието на хвостохранилища, шламоотвали, сгуроотвали, стари рудници.	Брой мониторирани обекти. Установени рискове и предприети мерки за предотвратяването им.	Ежегодно	Собственици на обекти

3. При констатирани неблагоприятни последствия върху околната среда и/или човешкото здраве да се предложат и предприемат своевременни мерки за възможното им отстраняване.

Настоящото становище не отменя задълженията на възложителя за изпълнение на изискванията на ЗООС и други специални закони и подзаконови нормативни актове и не може да служи като основание за отпадане на отговорността съгласно действащата нормативна уредба.

При промяна на възложителя и/или преди изменение на плана възложителят, съответно новият възложител трябва да уведоми МОСВ своевременно, съгласно чл. 88, ал. 7 от ЗООС.

На основание чл. 28 от Наредбата за ЕО, възлагам на директорите на РИОСВ – Варна, РИОСВ – Велико Търново, РИОСВ – Враца, РИОСВ – Монтана, РИОСВ – Плевен, РИОСВ – Русе, РИОСВ – София, РИОСВ – Шумен и БДДР контрола на

поставените условия и мерки, в рамките на тяхната компетентност. Съгласно разпоредбата на чл. 88, ал. 6 от ЗООС, становището губи правно действие, ако в срок 5 години от влизането му в сила не е одобрен плана.

На основание чл. 88, ал. 3 от ЗООС, заинтересованите лица могат да обжалват становището пред Върховния административен съд по реда на Административнопроцесуалния кодекс в 14-дневен срок от съобщаването му.

Дата: 01.12.2023г.

МИНИСТЪР:



ЮЛИЯН ПОПОВ