























Map legend		Legenda	Легенда карте	Легенда	Legenda
Hazard Map		Karta opasnosti od poplava	Карта угрожености	Карта на заплахата	Harta de hazard
Water depth at HQ1000		Dubina vode za VV ₁₀₀₀	Дубина воде при ВВ ₁₀₀₀	Дълбочина при HQ ₁₀₀₀ (в метри)	Adancimea apei la HQ ₁₀₀₀
Flood extent for HQ ₁₀₀₀ without depth information		Poplavno područje za VV ₁₀₀₀ bez informacije o dubini	Граница поплавног подручја при ВВ ₁₀₀₀ без података о дубини воде	Граници на заливане за HQ ₁₀₀₀ без информация за дълбочината.	Zona inundabila la HQ ₁₀₀₀ fara date legate de nivelul apei
Flood extent for HQ ₁₀₀		Opseg poplava za VV ₁₀₀	Граница поплавног подручја при ВВ ₁₀₀	Граници на заливане при HQ ₁₀₀	Limita de inundabilitate la HQ ₁₀₀
Risk Map		Karta rizika od poplava	Карта ризика	Карта на риска	Harta de risc
Classes of Potential Damage		Klase poplavnog potencijala:	Класе потенцијалне штете	Клас на потенциалните щети:	Categorii de daune potientiale
Industry High Medium Low		Industrija Visok Srednji Nizak	Индустрија Велика Средња Мала	Индустрија Висок Среден Нисък	Industrie Ridicat Mediu Scazut
Settlement/Residential High Medium Low		Naselja/Stambenapodručja Visok Srednji Nizak	Насељено подручје Велика Средња Мала	Население Висок Среден Нисък	Asezariumane/Zonerezidentiale Ridicat Mediu Scazut
Forestry/Agriculture High Low		Šumarstvo/Poljoprivreda Visok Nizak	Шумарство/пољопривреда Велика Мала	Гори/Селскостопанство Висок Нисък	Paduri/Agricultura Ridicat Scazut
Others High Low		Ostalo Visok Nizak	Остало Велика Мала	Други Висок Нисък	Altele Ridicat Scazut
Affected population		Pogođeno stanovništvo	Угрожено становништво	засегнатото население	Populația afectată
Number of people affected by the HQ ₁₀₀₀ (section of NUTS2-region of current map sheet)		Broj stanovnika ugroženih VV ₁₀₀₀ (dio regije NUTS2 prikazan na ovoj karti)	Број становника које угрожава ВВ ₁₀₀₀ (део НСТЈ региона на овом листу карте)	Број засегнати хора при наводнение с HQ ₁₀₀₀ (в частта от NUTS2 район на съответния картен лист)	Numărul de persoane afectate în zona HQ ₁₀₀₀ (la nivelul regiunilor NUTS2 din harta curentă)
General aspects		Opći aspekti	Opшти подаци	Общ изглед	Aspecte generale
Dyke		Nasip	Насип	Диги Граници на заливане при HQ ₁₀₀	Dig
River		Rijeka	Водоток	Реки	Curs de apa
Point of interest		Točke od interesa	Објекти од посебног значаја	Значими обекти	Punct de interes
Industrial site and wastewater		Industrijsko područje i uređaj	Индустријско постројење и постројење за пречишћавање отпадних вода	промишлено предприятие и пречиствателна станция	Situri industriale si statie de epurare a apelor uzate
Natura2000/National park		Natura2000/Nacionalni park	Заштићено подручје/национални парк	Защитена зона Натура	Natura2000/Parc national
Main train station		Glavna željeznička stanica	Главна железничка станица	Гара	Statii de cale ferata
Hospital		Bolnica	Болница	Болница (здравна служба)	Spital
Cultural heritage		Kulturno nasljeđe	Културно наслеђе	Културно наследство	Patrimoniu cultural
Airport		Zračna luka	Аеродром	Летище	Aeroport
Natura2000/National park		Natura2000/Nacionalni park	Заштићено подручје/национални	Защитена зона Натура	Natura2000/Parc national
River/Lake		Rijeka/Jezero	Водоток/Језеро	Река/Езеро	Rau/Lac
Settlement		Naselje	Насеље	Населено място	Asezare umana
Woodland and park		Šumsko područje i park	Шума и парк	Влажна зона и парк	Padure si parc
Major road		Glavna cesta	Значајан пут	Главни пут	Drum principal
Street		Ulica	Улица	Улица	Strada
Railway		Željeznička stanica	Железничка пруга	Релсов път	Cale ferata