



РАЗРАБОТВАНЕ НА ПЛАН ЗА УПРАВЛЕНИЕ НА РИСКА ОТ НАВОДНЕНИЯ В ДУНАВСКИ РАЙОН ЗА БАСЕЙНОВО УПРАВЛЕНИЕ НА ВОДИТЕ

изпълнение на Договор за обществена поръчка
№ Д – ПУРН – 7/ 06.10.2015 г.

с предмет „Организация и провеждане на обществени консултации по проекта на
План за управление на риска от наводнения“

29 октомври 2015 г.
Гр. Плевен



Проектът се финансира от Кохезионния фонд на
Европейския съюз и от държавния бюджет
на Република България чрез Оперативна програма
“Околна среда 2007 - 2013 г.”

<http://ope.moew.government.bg>



Дейност 1. Консултации със заинтересованите страни в процеса на разработване на ПУРН

Изработване и разпространение на информационни материали



ЕВРОПЕЙСКИ СЪЮЗ
КОХЕЗИОНЕН ФОНД



Решения за
по-добър живот
ОПЕРАТИВНА ПРОГРАМА
ОКОЛНА СРЕДА 2007 - 2013



РЕПУБЛИКА
БЪЛГАРИЯ

ПЛАН ЗА УПРАВЛЕНИЕ НА РИСКА ОТ НАВОДНЕНИЯ (ПУРН) В ДУНАВСКИ РАЙОН ЗА БАСЕЙНОВО УПРАВЛЕНИЕ НА ВОДИТЕ



НАЦИОНАЛНА
СТРАТЕГИЧЕСКА
РЕФЕРЕНТНА РАМКА
2007 - 2013

Проектът се финансира от Кохезионния фонд на Европейския съюз и от държавния бюджет на Република България чрез Специализирано програмно "Околна среда 2007 - 2013 г."



МОСВ БДУВДР

<http://ope.moew.government.bg>



Какво означава ПУРН?
ПУРН означава План за управление на риска от наводнения. Основен законодателен документ за оценка и управление на риска от наводнения е Директива 2007/60/ЕС, позната още като Европейската директива за наводненията, която е в сила от 26.11.2007 г. и е транспонирана в националното законодателство с изменение на Закона за водите от м. август 2010 г.



Рискът е свързаност от вероятността да настъпи наводнение и степента на потенциалните щети при евентуалното му настъпване.

Басейнова дирекция „Дунавски район“, др. Плевен отговаря за територия, в която изцяло или частично попадат 18 области и 126 общини. В 31 общини не е имало наводнения.

Нанесените щети от наводнения през последните години са показател, че обществото не е достатъчно подготвено да се противопостави на този нарастващ риск. Прилаганите дейности по защита от наводнения не са достатъчни и е нужна помощта за управление на риска от тях.

С разработването на ПУРН ще бъде създаден необходимият инструмент за предприемане на последиателни и реално необходими действия от страна на публичните власти, бизнеса, неправителствения сектор и гражданите, за да бъде намален бъдещият риск и значителни последици от наводнения.

Каква е целта на ПУРН?

ПУРН има за цел да анализира наличната информация от данни и разработки, като ги обедини с оглед да се идентифицират всички източници на наводнения и съответните рискове, да се формулират правими щети и приоритетите за управление на тези рискове, а с планираните и приложимите мерки за постигане на тези цели за управление на риска, да се гарантира тяхната ефективност.

Какви са основните етапи при изработване на ПУРН?

Управлението на риска от наводнения се извършва на басейнов принцип и включва три основни етапа:

- Извършване на преварителна оценка на риска от наводнения;
- Изготвяне на карти на заплахата и риска от наводнения;
- Изготвяне на План за управление на риска от наводнения (ПУРН) с програма от мерки.

Кои са националните приоритети и цели за управление на риска от наводнения?

Национални приоритети	Национални цели
1. Опазване на човешкото здраве	1.1. Минимизиране броят на засенатите и пострадани хора при наводнения
	1.2. Осигуряване бързо отпъждане на водите при интензивни валежи и наводнения от урбанизирани територии
	1.3. Възстановяване на нормалните условия за живот
	1.4. Минимизиране броят на засенатите обекти от социалната инфраструктура
2. По-висока степен на защита на критичната инфраструктура и бизнеса	2.1. Подобряване на защитата на обекти от техникческата инфраструктура
	2.2. Подобряване на защитата на значими стопански и културно-исторически обекти
	2.2.1. Подобряване на защитата на значими стопански обекти
	2.2.2. Подобряване на защитата на значими културно-исторически обекти
3. Подобряване на защитата на околната среда	3.1. Подобряване на защитата на канализационните системи
	3.2. Подобряване на защитата на индустриалните обекти (основно IPPC и SEVESO обекти)
	3.3. Минимизиране на засенатите зони за защита на водите, защитени територии и защитени зони
	3.4. Подобряване на въздухната способност на земеделски, горски и крайречни територии
4. Подобряване на подготвеността и реакциите на населението	4.1. Подобряване на подготвеността на населението за наводнения
	4.2. Подобряване на реакциите на населението при наводнения
5. Подобряване на административния капацитет за УРН	5.1. Създаване на съвременна нормативната уредба за устойчивостта планиране на териториите и УРН
	5.2. Осигуряване на оперативна информация за УРН
	5.3. Подобряване на квалификацията на персонала, ангажиран с УРН
	5.4. Минимизиране на риска от наводнения по водното течение за цял речен басейн
	5.5. Осигуряване адекватно реагиране на публичните институции при наводнения

Каква е ролята на обществеността при разработване на ПУРН?
Активното участие на публичните институции, бизнеса, неправителствените организации и гражданите, гарантира разработването на реалистичен, приложим и излъчван ПУРН. Изработването на плана се осъществява в диалог с всички страни, ангажирани с изготвянето и използването на водите и водните екосистеми. И най-вече с хората и организацията, които са пряко заинтересовани от претоварването на наводнения, защото те най-добре познават проблемите.

Загуба по време на планираните срещи през месец октомври е особено важно активното участие на заинтересованите страни, за обсъждане целите и приоритетите, адекватни и приложими мерки за отстраняването на проблемите. Резултатът ще бъде постигане на общ консенсус по бъдещите действия за претоварването на наводнения.

Кой изготвя ПУРН за Дунавски район за басейново управление на водите?
Съгласно Закона за водите, изготвянето на ПУРН е отговорност на Директора на Басейновата дирекция.

Предвид комплексността на дейностите, които трябва да бъдат извършени, разработването на ПУРН за Дунавски район е възложено на външен изпълнител, в рамките на проект „Изработване на Плана за управление на риска от наводнения“, финансиран по ОПОС - Обединение „Дюен слет – ДР“ с водещ изпълнител Епикон България ООД, в партньорство с аколмичката компания HR Wallingford Ltd. Предвидените дейности включват:

- преглед на приложимите нормативни, стратегически и методически документи;
- определяне на целите и приоритетите в областта на управление на риска от наводнения;
- изготвяне на програма от мерки и изготвяне на икономически анализ на програмата от мерки;
- изготвяне на ПУРН и съгласуването му с ПУРН за Дунавски район за басейново управление и с ПУРН за междунационален речен басейн на р. Дунав;
- докладване на ПУРН пред ЕК.

КОНТАКТИ
Басейнова дирекция „Дунавски район“
5800 гр. Плевен, ул. „Чапалджия“ 60
телефон: 064/855100, факс: 064/803342
e-mail: dunavbd@bd-dr.org
www.bd-dunav.org



Проектът се финансира от Кохезионния фонд на Европейския съюз и от държавния бюджет на Република България чрез Оперативна програма "Околна среда 2007 - 2013 г."

<http://ope.moew.government.bg>



Дейност 1. Консултации със заинтересованите страни в процеса на разработване на ПУРН

Изработване и разпространение на анкетни карти

Анкетната карта е публикувана в 11 сайта:

Басейнова дирекция „Дунавски район“

Областни администрации:

Софийска област

Видин

Добрич

Ловеч

Монтана

Плевен

Разград

Русе

Търговище

Епсилон България





Дейност 1. Консултации със заинтересованите страни в процеса на разработване на ПУРН

Изработване и разпространение на анкетни карти

На книжен носител: попълнени 145 анкетни карти

Он – лайн анкетни: попълнени от 58 души

Общ брой участници в анкетирането на този етап: 203 души

Предстои: допълване на анкетното проучване с книжните анкети от две срещи в Плевен

Он-лайн анкетата ще бъде активна до 30.10.2015 г.

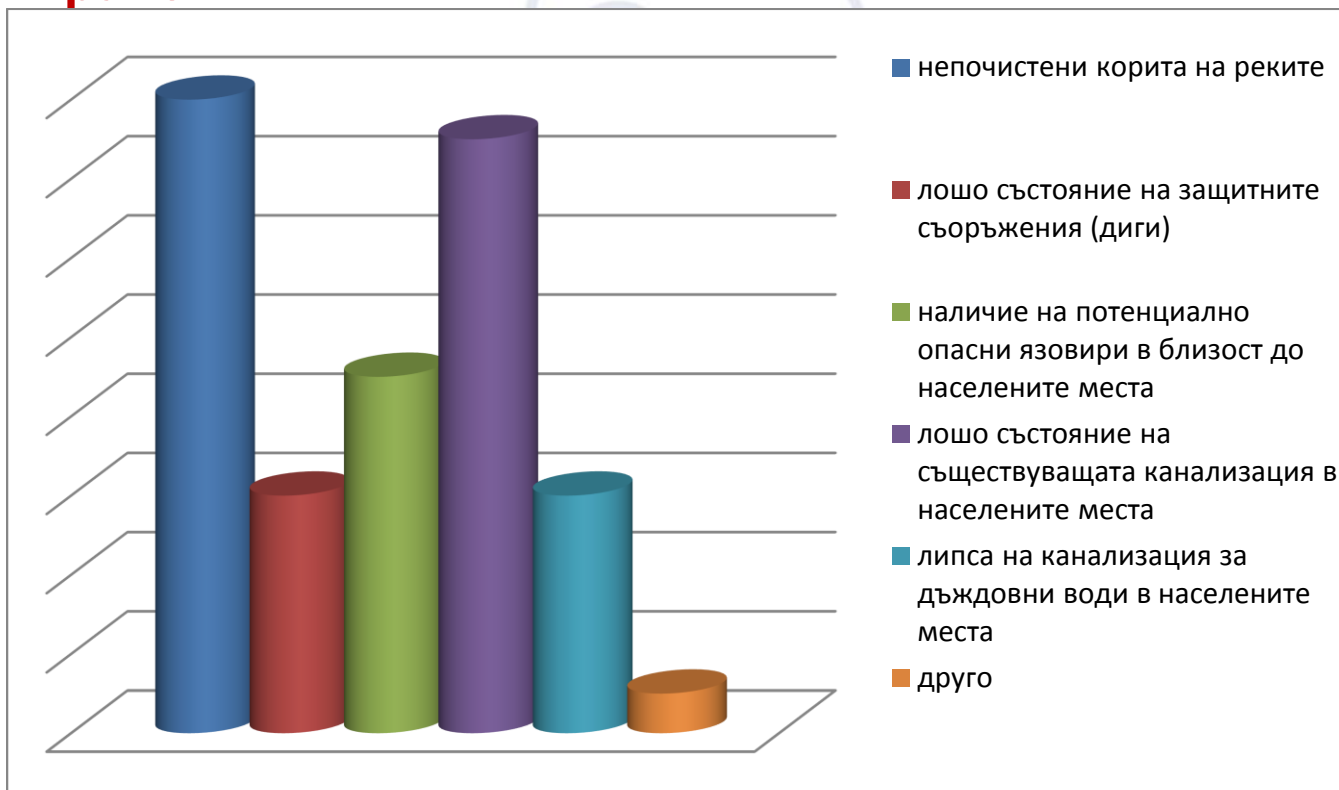


Проектът се финансира от Кохезионния фонд на Европейския съюз и от държавния бюджет на Република България чрез Оперативна програма "Околна среда 2007 - 2013 г."

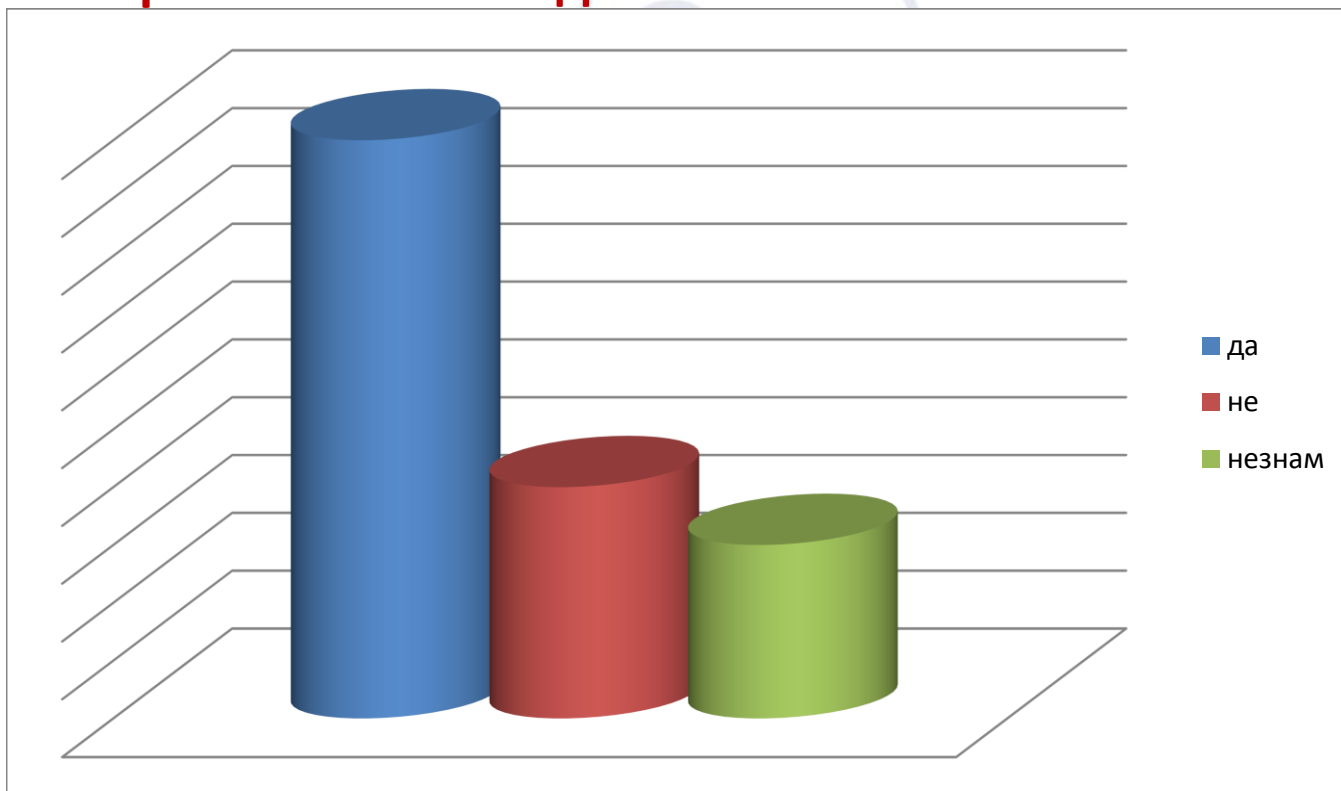
<http://ope.moew.government.bg>



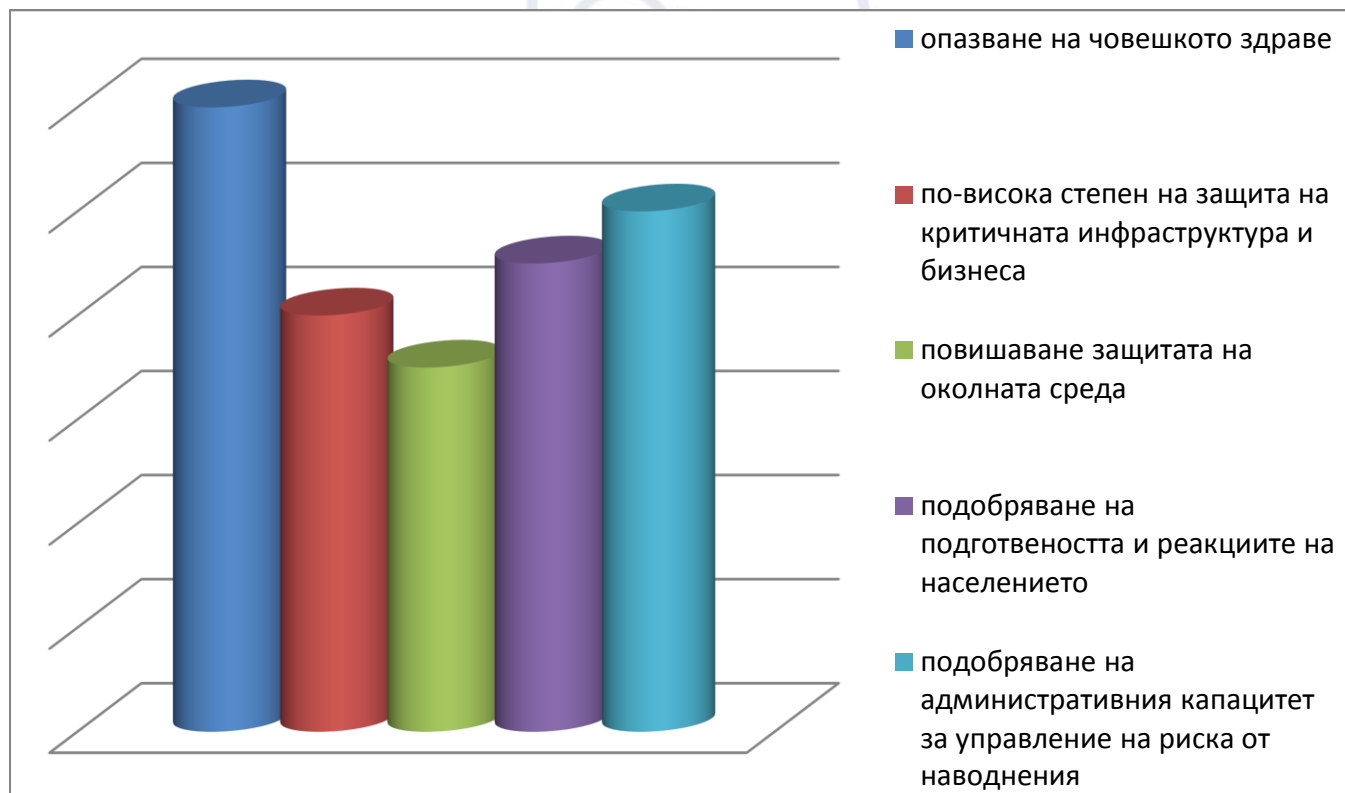
Въпрос 1. Каква е причината за възникване на риск от наводнения във вашия район?



Въпрос 2. Предприемани ли са мерки за защита от наводнение във вашия район от 2012 г. досега?



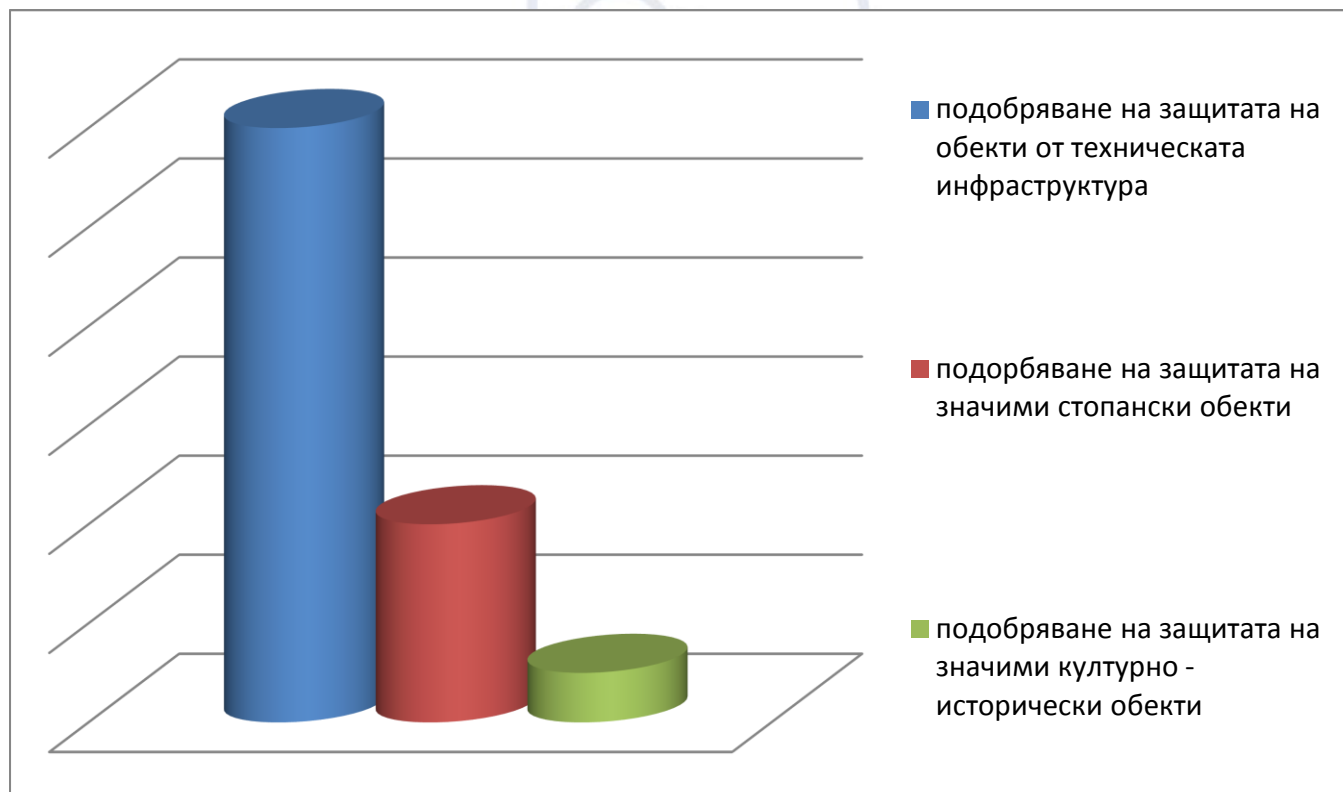
Въпрос 3. Кои от изброените приоритети, считате за най-приложими във вашия район?



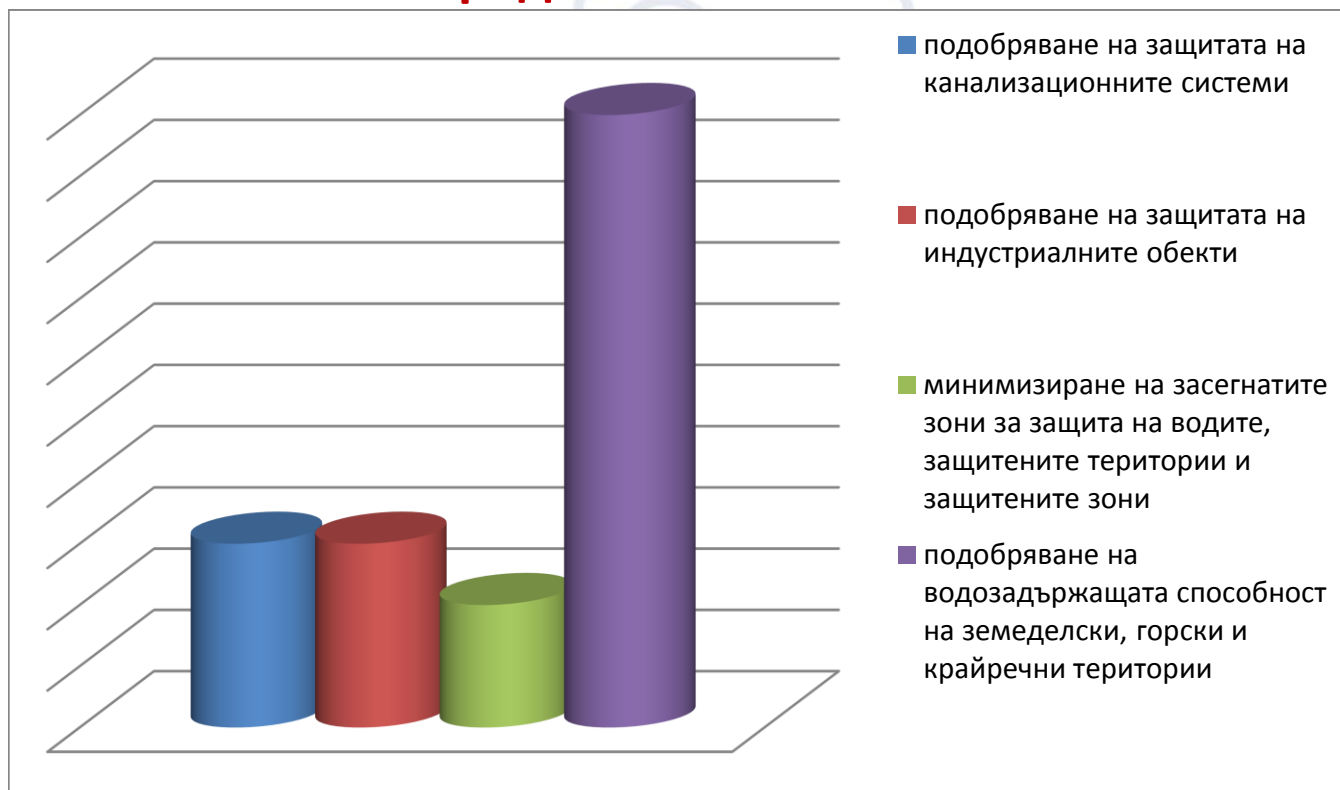
Въпрос 4. Според Вас, коя е най-важната цел, за опазване на човешкото здраве?



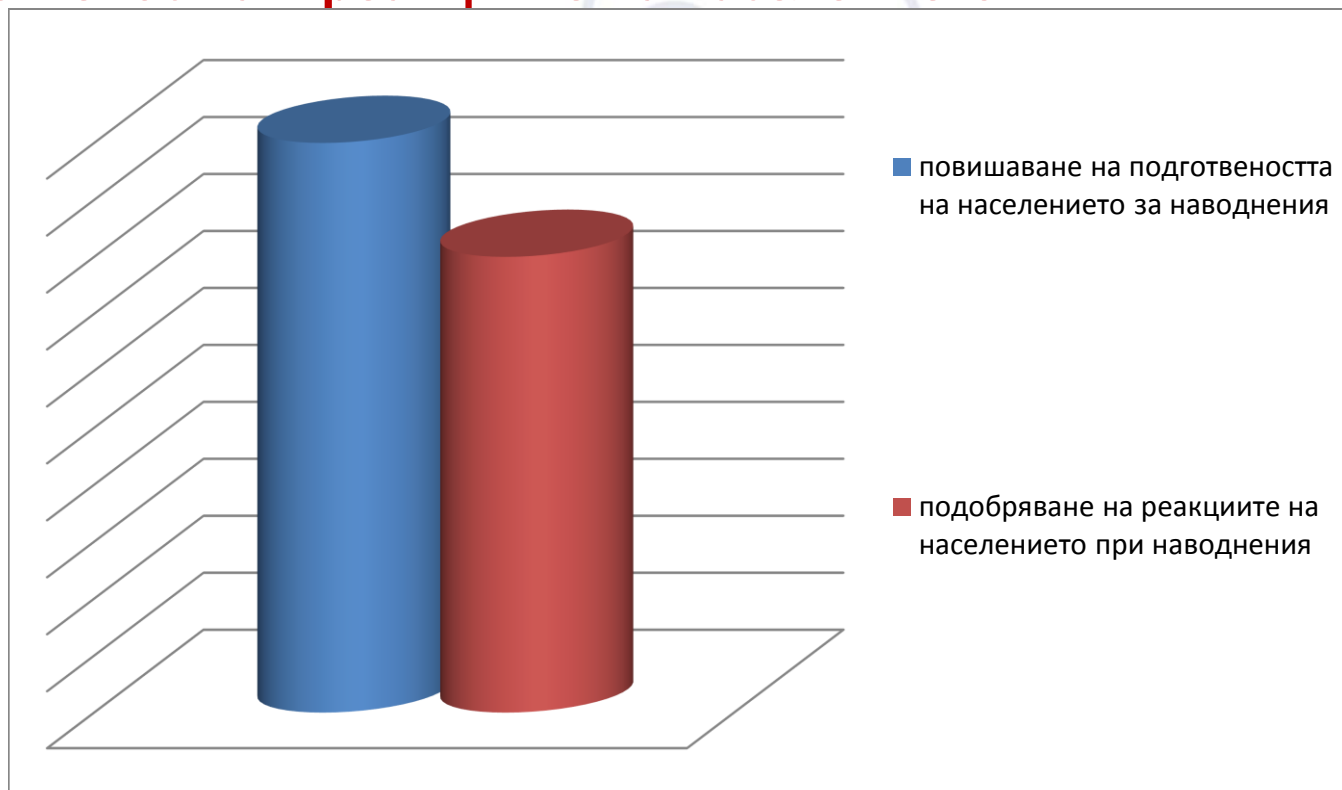
Въпрос 5. Според Вас, коя е най-важната цел за осигуряване на по-висока защита при критичната инфраструктура и бизнеса?



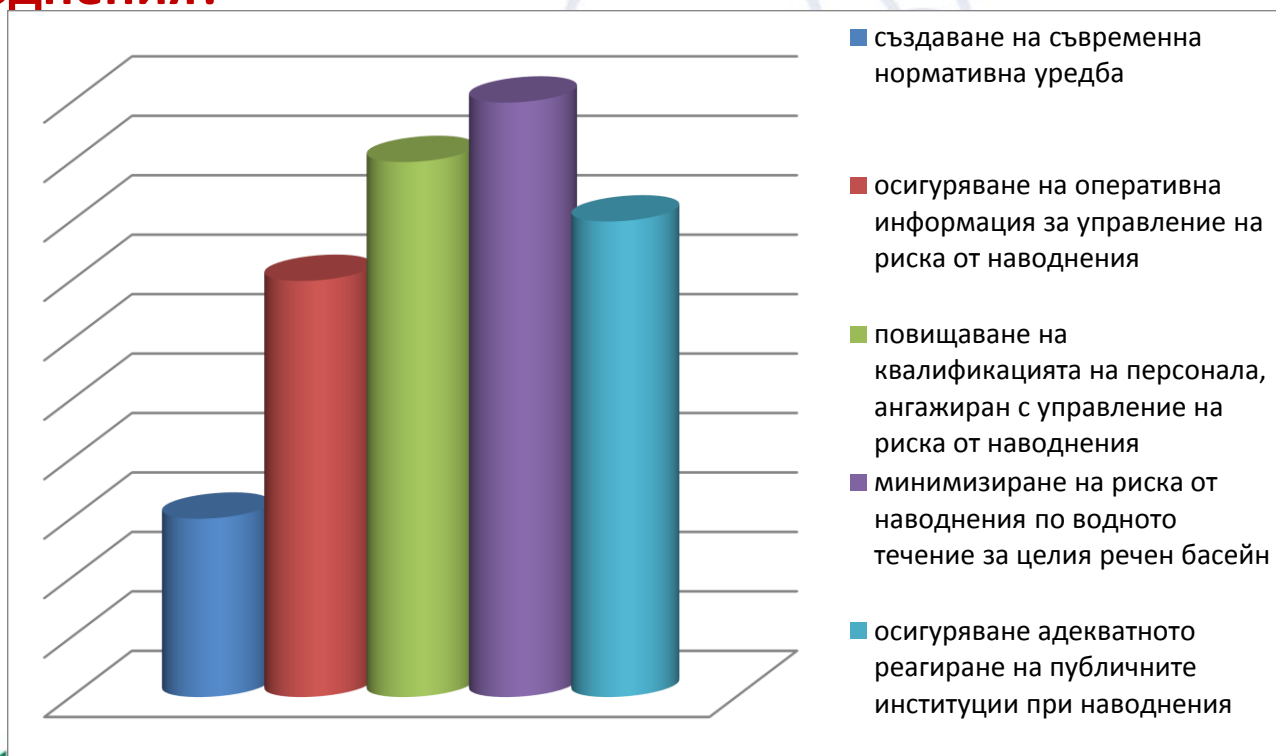
Въпрос 6. Според Вас, коя е най-важната цел за повишаване защитата на околната среда?



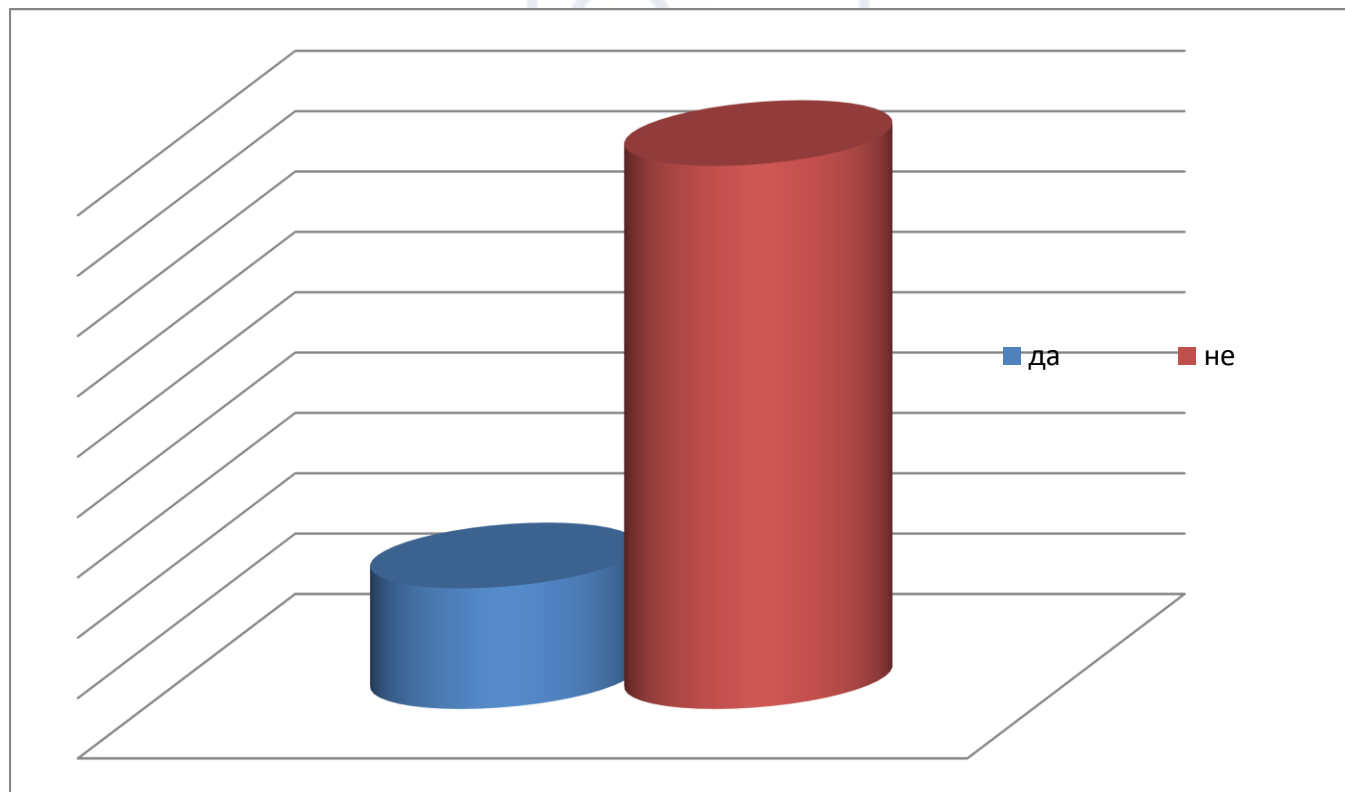
Въпрос 7. Според Вас, коя е най-важната цел за подобряване на подготвеността и реакциите на населението?



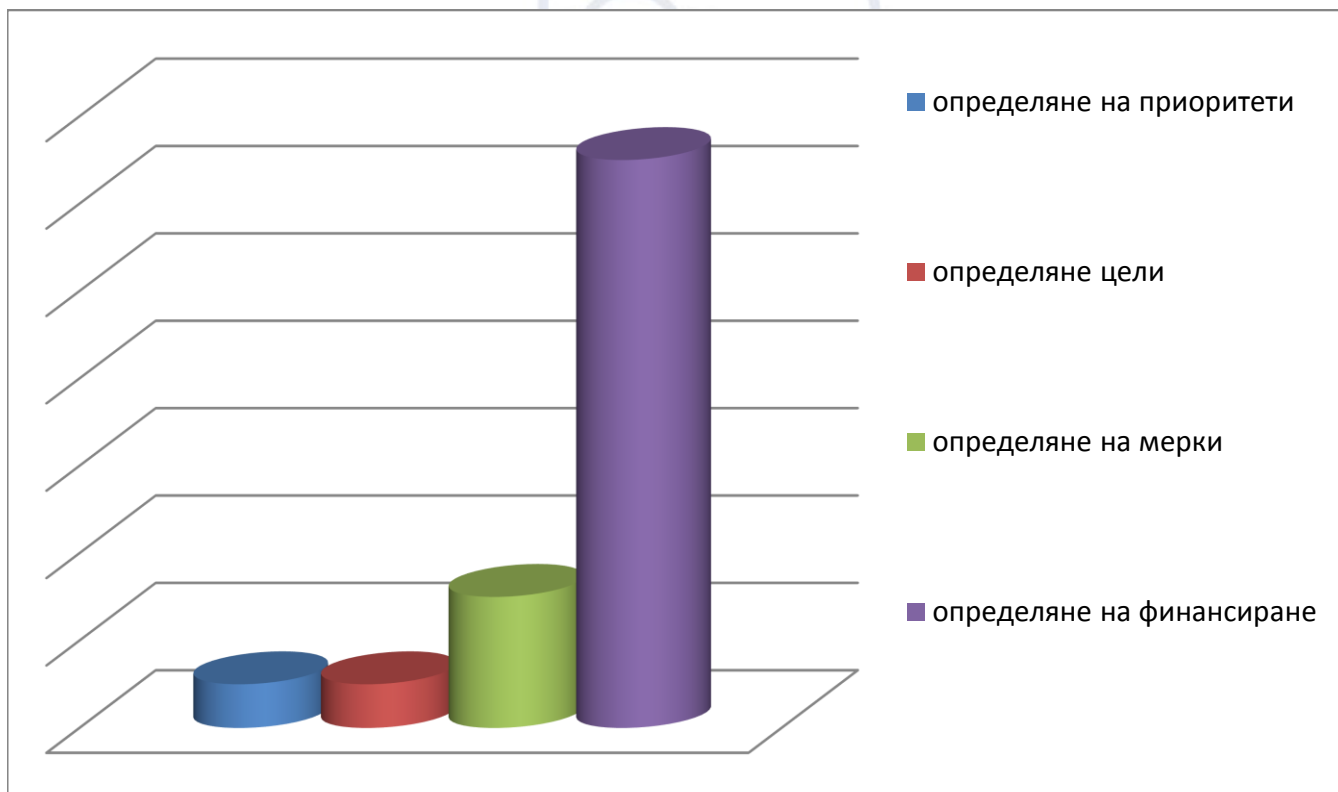
Въпрос 8. Според Вас, коя е най-важната цел за подобряване на административния капацитет за управление на риска от наводнения?



Въпрос 9. Участвали ли сте досега в консултации при изготвяне на документи, свързани с преодоляване на риска от наводнения?



Въпрос 10. Кой от елементите на ПУРН е най-важен според Вас, за преодоляване на риска от наводнения?





ЕВРОПЕЙСКИ СЪЮЗ
КОХЕЗИОНЕН ФОНД
Инвестираме във вашето бъдеще



Решения за
по-добър живот
ОПЕРАТИВНА ПРОГРАМА
ОКОЛНА СРЕДА 2007 - 2013



РЕПУБЛИКА
БЪЛГАРИЯ

Провеждане на срещи със заинтересованите страни ВЕЛИКО ТЪРНОВО (13.10.2015 г.) Области: Велико Търново, Габрово



Предложения за мерки:

- Укрепване и изграждане на диги;**
- Прилагане на системата за ранно предупреждение;**
- Законодателни мерки към собствениците на имоти, попадащи в близост до язовирите;**
- Подобряване на нормативната база.**



НАЦИОНАЛНА
СТРАТЕГИЧЕСКА
РЕФЕРЕНТНА РАМКА
2007 – 2013

Проектът се финансира от Кохезионния фонд на Европейския съюз и от държавния бюджет на Република България чрез Оперативна програма "Околна среда 2007 - 2013 г."

<http://ope.moew.government.bg>



МОСВ БДУВДР



**Провеждане на срещи със заинтересованите страни
КОЗЛОДУЙ (14.10.2014 Г.)
Области: Видин, Враца и Монтана**



Предложения за мерки:
Изграждане на съоръжения за измерване на нивото на водата;
Прилагане на системата за ранно предупреждение;
Картотекиране на всички язовири;
Почистване на реките извън урбанизираните територии.



Проектът се финансира от Кохезионния фонд на Европейския съюз и от държавния бюджет на Република България чрез Оперативна програма "Околна среда 2007 - 2013 г."

<http://ope.moew.government.bg>



Провеждане на срещи със заинтересованите страни ЛОВЕЧ (20.10.2015 г.) Област Ловеч



Предложения за мерки:

Укрепване и изграждане на диги;

Превенция на обезлесяването;

Промяна на нормативната уредба –
неефективна и излишно
усложнена;

Подготовка на населението и
администрацията;

Провеждане на срещи със заинтересованите страни РУСЕ (21.10.2015 г.) Области: Русе, Разград и Търговище



Предложения за мерки:

- Преизчисляване котите на р. Дунав;**
- Промяна в нормативната база;**
- Поддържане на хидротехническите съоръжения;**
- Почистване коритата на реките извън урбанизираните територии.**

Провеждане на срещи със заинтересованите страни РУСЕ (21.10.2015 г.) Области: Добрич и Силистра



Предложения за мерки:

Изграждане на отводнителни канали;

Поддържане на хидротехническите съоръжения;

Промяна в нормативната уредба;

Почистване коритата на реките извън урбанизираните територии;

Качествени проекти за корекции на реките и градската канализационна мрежа;

Провеждане на срещи със заинтересованите страни СОФИЯ, 28.10.2015 г. за Област София град, Софийска област и област Перник



Предложения за мерки:

- Решаване на кадровия проблем – липса на хидроинженери;**
- Реализиране на проекти за корекции коритото на р. Искър;**
- Реализиране на проекти (воден цикъл) в населените места под 10 хил. души;**
- Почистване коритата на реките извън урбанизираните територии;**



ЕВРОПЕЙСКИ СЪЮЗ
КОХЕЗИОНЕН ФОНД
Инвестираме във вашето бъдеще



Решения за
по-добър живот
ОПЕРАТИВНА ПРОГРАМА
ОКОЛНА СРЕДА 2007 - 2013



РЕПУБЛИКА
БЪЛГАРИЯ

БЛАГОДАРЯ ЗА ВНИМАНИЕТО!

**Екатерина Милислова,
Ръководител екип „СЪНИ СИТИ“ ЕООД**

Тел. 02 962 13 48

GSM:0888 42 90 89

E-mail: sunny_city@abv.bg



НАЦИОНАЛНА
СТРАТЕГИЧЕСКА
РЕФЕРЕНТНА РАМКА
2007 – 2013

Проектът се финансира от Кохезионния фонд на Европейския съюз и от държавния бюджет на Република България чрез Оперативна програма "Околна среда 2007 - 2013 г."

<http://ope.moew.government.bg>



МОСВ БДУВДР